

CUENTA REGIONAL



REGIÓN DE ARICA
Y PARINACOTA







I. ANTECEDENTES REGIONALES

La Región de Arica y Parinacota, conocida como la puerta norte de Chile, posee una superficie de 16 mil 873,3 kilómetros cuadrados y una población cercana a los 169 mil habitantes. La región está dividida administrativamente en dos provincias: Arica y Parinacota, y en cuatro comunas: Arica, Camarones, General Lagos y Putre, de las cuales las últimas tres son rurales. Limita al norte con Perú y al este con Bolivia, dándole el sello estratégico geopolítico de región bifronteriza.

Creada administrativamente como nueva Región de Arica y Parinacota en agosto de 2007, cuenta con reconocidas potencialidades naturales para la agricultura y el turismo. Sus privilegiados valles, clima templado, patrimonio arqueológico e inigualable ubicación geográfica, representan importantes fundamentos para su desarrollo. Sus perspectivas mineras, basadas en sus inexplotados yacimientos ubicados principalmente en la provincia de Parinacota, más el interés por el desarrollo de las energías renovables no convencionales, avaladas por un clima desértico de vientos constantes y alta radiación solar se suman al potencial regional, haciéndola atractiva para la inversión privada.

Según estudios del Banco Central, la economía regional aporta con aproximadamente 0,8 por ciento al Producto Interno Bruto (PIB) nacional. Las principales actividades económicas, como aporte al PIB regional, son: Comercio, Restaurantes y Hoteles, con 22,6 por ciento; los Servicios Sociales, Personales y Comunales, con 21,7 por ciento, y transportes y comunicaciones, con 12,5 por ciento.

En el sector transporte destaca el crecimiento sostenido del servicio de carga de importación a Bolivia, a través del puerto de Arica, el cual movilizó en 2011 un total de dos millones 645 mil toneladas, creciendo 25 por ciento respecto de 2010.

La fuerza de trabajo de la región se concentra en los sectores Silvoagropecuario, Servicios, Comercio y Transporte. Se caracteriza por una baja especialización del recurso humano, que repercute en una débil dinámica de creación de empleos, y que históricamente ha competido desventajosamente con las mejores remuneraciones de las regiones mineras (Tarapacá y Antofagasta), observándose una emigración de la mano de obra local hacia esas zonas y, en compensación, una sobreoferta de mano de obra extranjera, proveniente de Tacna, sobre todo en el sector agrícola.

La Encuesta de Caracterización Socioeconómica Nacional (Casen) 2009 indicó que la pobreza en la región disminuyó desde 18,6 por ciento a 12,8 por ciento con respecto a la encuesta de 2006. Por su parte, la indigencia aumentó levemente desde 4,2 por ciento a 4,6 por ciento, lo que indica que poco más de ocho mil 200 personas se mantienen en esta condición. Los indicadores de pobreza e indigencia son mejores en Arica respecto de comunas rurales como Putre y General Lagos.



II. PRINCIPALES LOGROS ALCANZADOS DURANTE EL AÑO 2011 EN LOS EJES PRIORITARIOS

1. Desarrollo productivo y empleo

Según el Indicador de la Actividad Económica Regional (INACER), la economía regional en 2011 creció 4,6 por ciento respecto al año anterior. Los sectores que incidieron favorablemente en este resultado fueron Transporte y Telecomunicaciones, Pesca, Servicios Sociales, Personales y Comercio, Restaurantes y Hoteles.

Al cierre de 2011 se asignaron 24 mil 700 millones de pesos al presupuesto de inversión regional, lo que significa un incremento de más del 69 por ciento en relación al año 2010 (14 mil 600 millones de pesos) y más de 55 por ciento respecto del promedio de los recursos asignados durante los años 2006-2010.


Durante octubre de 2011, se firmó el proyecto de ley que genera incentivos de inversión especiales para las zonas extremas, del cual se espera su aprobación durante el primer semestre de 2012. Éste mejora los principales incentivos actualmente vigentes, como el crédito tributario a la inversión, la bonificación a la mano de obra y la bonificación a la inversión, todos estos prolongándolos hasta el año 2025 y en el caso del crédito tributario imputable hasta 2045.

En la gran minería, en 2011, distintas empresas avanzaron en sus estudios para la materialización de importantes inversiones. Es así como cuatro proyectos se encuentran desarrollando sus resoluciones de Calificación Ambiental: dos de exploración y dos de explotación. Además, otro proyecto de explotación avanza en el proceso de evaluación ambiental y dos proyectos de prospección desarrollan su análisis de pertinencia ambiental.

En el ámbito de la pequeña minería, en 2011 se concretaron 19 proyectos de explotación, se constituyeron más de mil propiedades mineras, generando ingresos adicionales por este concepto para todos los municipios de la región y generando más de 300 puestos de trabajo. El apoyo a estas iniciativas se tradujo en actividades de capacitación, estudios, mensuras y equipamiento.

En agricultura de alta tecnología, se constituyeron los derechos de agua por 77 litros por segundo que se incorporaron a la licitación para habilitar mil 50 hectáreas en el sector Pampa Concordia.

En el ámbito de los recursos hídricos, se entregaron mil 250 millones de pesos a agricultores de la región a través de la Ley de Riego, para revestimiento de canales y tecnificación de predios. También se lograron importantes avances en proyectos vitales para la zona, como son el entubamiento del canal Azapa (cuyo diseño finalizó en 2011), el diseño del embalse Chironta, la adjudicación de las obras para la reparación del canal Lauca y el inicio del estudio de prefactibilidad del embalse Umirpa en el valle de Codpa. Además, se inició la ejecución de un Plan de Gestión de Recursos Hídricos, que involucra la conformación de juntas de vigilancia; la regularización y perfeccionamiento de los derechos de aguas de cuatro cuencas; la conformación de la comunidad de aguas subterráneas del acuífero Azapa; y finalmente, un aumento en la fiscalización para evitar la extracción ilegal de aguas. Con este conjunto de iniciativas, se pretende regularizar la situación del recurso hídrico regional, hacer más eficiente su uso y aumentar de las actuales siete mil a catorce mil hectáreas cultivables en la región.



En materia de Turismo, se dio un impulso al Plan Regional de Desarrollo Turístico, conformado por una batería de proyectos intersectoriales, tales como la inversión en la Ruta del Desierto (proyecto Bicentenario), que integra la ruta 11-CH con el Camino del Inca y la incorporación de más de 30 iglesias andinas conocida como la Ruta de las Misiones, relevando diversidad de paisajes, cultura, patrimonio y sitios de gran relevancia arqueológica. Junto a lo anterior, se inició el desarrollo de un ambicioso plan para la difusión de las riquezas naturales y patrimoniales, tanto a nivel nacional como internacional. A esto se agrega la consolidación de la región como parte de la ruta del rally Dakar 2011-2012.

En materia energética, la región en 2011 avanzó en distintas iniciativas privadas: la planta solar fotovoltaica en el aeropuerto Chacalluta, la instalación de dos estaciones para medir la radiación solar en cerro Chuño y cuesta El Águila, de una estación meteorológica de medición solar directa en Pampa Camarones, dos estaciones meteorológicas, y dos estaciones de medición eólica. Además, se presentaron solicitudes al Ministerio de Bienes Nacionales por 24 terrenos para proyectos de energía renovable. En esta misma materia, el año pasado ingresaron al Sistema de Evaluación Ambiental dos proyectos solares fotovoltaicos, que junto con la planta en el aeropuerto Chacalluta, son los primeros en la región.

En materia de empleo, la fuerza laboral activa en la región asciende a 81 mil 416 personas en el trimestre enero - marzo 2012 y la tasa de desempleo en el mismo trimestre alcanzó al 8,3 por ciento.

Finalmente, en materia de capacitación se realizaron 19 actividades principales de formación y difusión de conocimiento, dirigidas a más de tres mil 800 beneficiarios en bonos, becas, transferencias y programas del Servicio Nacional de Capacitación y Empleo (SENCE) para incrementar el valor del capital humano regional. En términos económicos, esto implicó una inversión de más de mil 300 millones de pesos. A través de los distintos fondos dispuestos por el Servicio de Cooperación Técnica (SERCOTEC), durante 2011 se financiaron proyectos de apoyo para los pequeños y micro empresarios alcanzando a mil 288 beneficiarios.

2. Seguridad y migración

En 2011 se realizaron importantes avances en la lucha contra el narcotráfico. En octubre se lanzó el Plan Frontera Norte, destinado a potenciar y coordinar las acciones en la frontera entre las regiones de Arica y Parinacota hasta Antofagasta. En ese marco, para la región se estima una inversión de diez mil millones de pesos en cuatro años. En diciembre se realizó la primera entrega de implementos destinados a poner en funcionamiento este plan. Esto consideró un camión backscatter, un horno incinerador de droga, doce camionetas para Carabineros y tres para la Policía de Investigaciones (PDI).

En términos de efectivos policiales, la dotación de Carabineros se incrementó en 43 nuevos funcionarios, pasando de 727 en 2010 a 770 en 2011. En el caso de PDI, a febrero de 2012, se habían incorporado 36 nuevos funcionarios, pasando de 335 a 371. Además, en abril de 2011 se iniciaron los diseños para la construcción de un Centro de Especialidades para Carabineros de Chile, que estará ubicado en el sector El Alto de Arica.

Adicionalmente, el Gobierno Regional aprobó la reposición de 35 vehículos con un completo equipamiento, cuya incorporación será implementada durante el primer semestre de 2012.

Para mejorar la infraestructura, en octubre se iniciaron las obras para reponer el cuartel Belén de la PDI, el cual forma parte integral de la lucha contra la delincuencia y narcotráfico.



En cuanto a pasos fronterizos se inició el proceso de licitación para la construcción del nuevo Complejo Fronterizo Chungará.

En seguridad ciudadana, el año pasado se implementó el programa Barrio en Paz Residencial en el sector Cardenal Raúl Silva Henríquez de Arica. Además, se implementó el programa Barrio en Paz Comercial en el centro de la ciudad de Arica.

En abril de 2012, se dio inicio a la implementación del Sistema Táctico de Análisis Delictual (STAD), que se basa en el sistema desarrollado bajo la política de tolerancia cero en Nueva York, que identifica lugares de origen de la delincuencia.

En materia penitenciaria, en noviembre de 2011 se inició el diseño de un nuevo módulo femenino en el Centro Penitenciario de Acha. Por otra parte, el Gobierno Regional aprobó el presupuesto que dará inicio a las obras de construcción del nuevo edificio del Registro Civil de Arica.

3. Infraestructura y conectividad

En conectividad, para favorecer la integración y dar cumplimiento a los acuerdos y compromisos internacionales, se realizaron importantes avances en la Ruta Internacional 11-CH, que conecta a la región con Bolivia. Se inició la ejecución de la reposición del primer tramo de 23 kilómetros entre la mina Choquelimpie y la laguna Cotacotani y se licitó un segundo tramo de 22 kilómetros, el cual está en etapa de inicio de obras. Lo anterior implica la recuperación del pavimento de la Ruta 11-CH, entre los kilómetros 147 y 192 (límite con Bolivia). Además se avanzó en los estudios de ingeniería que repondrán 60 kilómetros más de carretera de alto estándar. Estas inversiones corresponden a un total de 105 kilómetros, comprometidos para el período 2010-2014.

En cuanto a conectividad nacional, se repararon 17 kilómetros de la Ruta 5, Alto Camarones-Alto Chaca Sur, obra que finalizó en diciembre. Además se terminaron los diseños para la construcción de la tercera pista en las cuestas Camarones, Chaca Norte y Acha. También, se desarrolló el mejoramiento y habilitación de cuatro pistas de emergencia en la cuesta de Chaca.

En el marco del proceso de rehabilitación del Ferrocarril Arica-La Paz, se logró un avance significativo de los mejoramientos viales asociados a la primera etapa, que se espera finalicen el primer semestre de 2012. Paralelamente, en noviembre de 2011 se inició el llamado a licitación para rehabilitar el material rodante (cuatro locomotoras y 100 carros), cumpliendo de esta manera con el segundo mandato que le entregó la Empresa de Ferrocarriles del Estado (EFE) a la Empresa Portuaria de Arica (EPA).

Como parte del programa de normalización de aeródromos se realizaron importantes inversiones en el aeropuerto de Chacalluta, destinadas a mejorar su seguridad y cumplir con las normas y certificaciones de la Organización de Aviación Civil Internacional (OACI).

En materia de mejoramiento urbano, se terminó el diseño del nudo vial Luis Valente Rossi con Avenida Tucapel, lo que dará solución definitiva al acceso de uno de los sectores de mayor crecimiento como lo es el Sector El Alto, y que debe iniciar su ejecución durante 2012.

Además, en 2011 se contó con un presupuesto histórico, de más de ocho mil 500 millones de pesos, que permitió intervenir más de 26 vías, reparar aceras y calzadas en 250 tramos de calles y avenidas en seis sectores de la ciudad y el mejoramiento del paseo público borde



costero Condell-El Laucho. Complementariamente, se inauguraron las obras de remodelación del balneario El Laucho, incrementando así los atractivos turísticos de la ciudad de Arica.

En materia deportiva, en agosto 2011 se reabrió el Estadio Carlos Dittborn, luego de terminar la primera etapa de las obras de remodelación del recinto que fueron financiadas con recursos regionales. En abril de 2012 se comenzó a ejecutar las obras de la segunda etapa, que consisten en el mejoramiento de los espacios urbanos de alrededor.

El Ministerio de Transportes y Telecomunicaciones lanzó el programa Renueva tu Micro para la renovación en la región de 56 antiguas máquinas del transporte público de la ciudad y asignó subsidios para realizar proyectos de infraestructura nueva de 84 paraderos.

Finalmente, la región fue la primera a nivel nacional en implementar el plan de portabilidad numérica de servicios de telefonía fija, logro que se concretó en diciembre de 2011, y luego se sumó la portabilidad numérica móvil que se implementó el todo el país en enero de 2012.

4. Salud y medio ambiente

La región fue la primera en terminar con las listas de espera AUGE a nivel nacional, habiendo atendido a 443 pacientes que tenían garantías atrasadas desde junio de 2010. Además, se avanzó en la atención de los pacientes en lista de espera por enfermedades no AUGE.

Se continuó con el plan de atracción de especialistas, integrando catorce nuevos profesionales en psiquiatría infantil, traumatología, urología, medicina interna, cardiología, y obstetricia. Además se está apoyando la postulación de otros catorce médicos en beca de formación.


En infraestructura hospitalaria, finalizó la construcción del nuevo Hospital de Arica, Dr. Juan Noé Crevani, el cual consideró una inversión de más de 42 mil millones de pesos para 40 mil metros cuadrados de construcción. Adicionalmente, se está recibiendo e instalando el nuevo equipamiento, el cual ha implicado una inversión que supera los cinco mil millones de pesos. Además, en marzo de 2012 se inauguró la unidad funcional Hospital de Día, como parte de la red de servicios de salud mental y psiquiatría.

En febrero de 2011 comenzó la construcción del Centro de Salud Familiar (CESFAM) sector Punta Norte, nuevo consultorio que atenderá a más de 30 mil personas de ese sector de la ciudad de Arica. También se encuentra terminado el diseño del CESFAM sector Sur, segundo consultorio totalmente nuevo que superará los dos mil metros cuadrados construidos, el cual atenderá las necesidades de más de 20 mil personas de la población del sector El Alto.

Durante 2011 se implementó el programa Elige Vivir Sano. Los operativos del programa incluyeron la salida a terreno de profesionales de la salud que realizaron consejería a más de cuatro mil personas en estilos saludables de vida y tomaron dos mil exámenes de medicina preventiva. Paralelamente, los equipos del área de la salud han salido a los barrios con la clínica dental móvil y operativos de salud visual. Estos últimos permiten detectar patologías y concluyeron con la entrega de dos mil lentes en la Unidad de Atención Primaria Oftalmológica.

5. Plan maestro de intervención por polimetales

Una de las iniciativas más importantes impulsadas en 2011 fue la tramitación y aprobación en el Congreso, en abril de 2012, de la Ley de Polimetales, que tiene por objetivo establecer un programa de acción en las zonas o terrenos específicos para los habitantes de Arica



afectados por la presencia de esta fuente de contaminación y peligro para la salud de las personas. Dicha norma permite intervenciones en materia de salud, vivienda, educación, planificación y medio ambiente.

Se terminó la mitigación de las 26 hectáreas de terreno durante 2011, logrando disminuir, aproximadamente, en 90 por ciento el material particulado en la zona, lo que deja a esta área muy por debajo de la norma de referencia. Además, en agosto de 2011 se terminó el estudio de monitoreo del suelo y subsuelo, del polvo, aire y agua del polígono, junto con el seguimiento y modelación de material particulado, que se encuentra en proceso de licitación.

Se comenzó la implementación del Plan Maestro de Viviendas en la zona con presencia de polimetales, iniciativa que permite destinar más de diez mil 600 millones de pesos en subsidios para la relocalización de las familias, a través de la entrega de 898 subsidios para los sectores de cerro Chuño. En enero de 2012 se entregaron las primeras 130 viviendas, correspondientes al conjunto habitacional de departamentos denominado Doña Elisa.

El Plan de Remediación contempla además iniciativas de mejoramiento de barrios y espacios públicos. En enero pasado se inauguró el proyecto de mejoramiento de canchas de fútbol Esteban Alvarado, por más de mil millones de pesos, que permitió entregar a la comunidad dos canchas de fútbol en pasto sintético.

Con respecto a la atención de salud de las personas expuestas a polimetales, se han continuado invirtiendo recursos específicos para enfrentar la situación de contaminación. Mientras el 2010 se otorgaron más de diez mil atenciones, ya en 2011 se había duplicado la intervención, superando las 20 mil atenciones en el Centro de Salud Ambiental. A la fecha se ha destinado más de cuatro mil millones de pesos para distintos tipos de intervenciones, diagnóstico y tratamiento a las personas afectadas por esta problemática.


Finalmente, al igual que en 2010, durante 2011 se dio apoyo psicológico y educacional a los niños y niñas afectadas con polimetales, a través de los programas Junta Nacional de Auxilio Escolar y Becas (JUNAEB) y Unidad Técnica Pedagógica de los establecimientos.

6. Educación

En marzo de 2011 se inició la implementación del Programa Nacional de Liceos de Excelencia, que consideró en la región el Liceo A-5 Jovina Naranjo Fernández, con 105 estudiantes distribuidos en tres cursos de séptimo básico y que inició las clases en marzo de 2011. Se invirtieron más de 750 millones de pesos en infraestructura, laboratorios, bibliotecas digitales y computadores personales para estos alumnos. Es destacable mencionar que este establecimiento ocupó el primer lugar de los 30 Liceos Bicentenario del país, luego que sus alumnos obtuvieran en promedio sobre el 90 por ciento de logros en las pruebas de Matemática y Lenguaje aplicadas por el Ministerio de Educación el 2011.

Por otra parte, el año pasado se continuó la implementación del programa Plan Apoyo Compartido en 23 colegios, incorporando metodologías que fortalecen las escuelas y permiten conducir con eficacia el proceso de mejoramiento de aprendizaje de los niños.

Los resultados de la prueba SIMCE 2011 indicaron un puntaje promedio en la región de 263 puntos en cuarto básico y de 253 puntos en octavo básico, representando alzas de cuatro puntos en ambos niveles, en comparación con el año anterior. También, en marzo de 2011 también se dieron a conocer los resultados del primer SIMCE de Inglés, rendido el año 2010. Esta medición a alumnos de tercero medio indicó que el siete por ciento obtuvo certificación en este idioma.



Durante noviembre de 2011, se rindió el primer SIMCE de Tecnologías de Información y Comunicación (TIC), en el cual los alumnos de segundo medio de la región obtuvieron en promedio 243 puntos. Así también, a través del programa Yo elijo mi PC, se inició en abril de 2012 la entrega de equipos que ellos mismos escogieron a mil 322 alumnos con buenos resultados académicos de todas las comunas. También se aplicó en noviembre el SIMCE de Educación Física a una muestra de alumnos de octavo básico, para diagnosticar el estado de la condición física de los estudiantes.

En cuanto a becas y subvenciones, a contar de noviembre de 2011, más de trece mil alumnos vulnerables pertenecientes a 93 establecimientos educacionales de la región fueron beneficiados con el aumento del 21 por ciento de la Subvención Escolar Preferencial (SEP). En tanto, la Beca Vocación de Profesor fue entregada en 2011 a 16 estudiantes con más de 600 puntos en la PSU que ingresaron a la carrera de Pedagogía.

El Ministerio de Educación asignó más de 560 millones de pesos para la adquisición de equipamiento en cinco liceos técnico profesionales. Este equipamiento se implementará durante 2012 y beneficiará a dos mil 800 estudiantes de ocho especialidades. Además, se invirtieron 360 millones de pesos en mejoramiento en la infraestructura educacional, distribuidos en distintos fondos de financiamiento educacional.

En cuanto a Educación Preescolar, se han invertido más de mil 400 millones de pesos en programas educativos y de mejoramiento de doce jardines infantiles de la región, y se encuentra en desarrollo el diseño del jardín infantil con sala cuna del sector El Alto que, con 168 cupos, viene a cubrir la demanda de esa naciente población.


7. Pobreza y agenda social

Para lograr la meta de erradicar la pobreza extrema al 2014, las herramientas esenciales son la reformulación de la Ficha de Protección Social y la implementación del Ingreso Ético Familiar. Como adelanto al Ingreso Ético Familiar, durante noviembre se entregó una nueva Asignación Social compuesta por un bono integrante, un bono al trabajo de la mujer y otro por excelencia académica de los alumnos. Esto permitió llegar a más de siete mil beneficiarios, equivalentes a mil 794 familias, de las más vulnerables, y 423 mujeres que recibieron el subsidio al trabajo. Además, en mayo de 2012 se inició la entrega del Bono por Logro Escolar, a aquellas familias con alumnos con buenos resultados académicos, beneficiando a 169 niños.

En total, durante 2011, se invirtió en la región cerca de 16 mil millones de pesos en distintos programas y subsidios sociales, cubriendo a más de 79 mil habitantes. Esto incluye los programas implementados por los servicios relacionados con el Ministerio de Desarrollo Social, como la Corporación Nacional de Desarrollo Indígena (CONADI), el Fondo de Solidaridad e Inversión Social (FOSIS), el Instituto Nacional de la Juventud (INJUV), el Servicio Nacional de la Discapacidad (SENADIS), el Servicio Nacional del Adulto Mayor (SENAMA), y acciones del Servicio Nacional de Menores (SENAME). Además de los ejes Chile Solidario, con su programa Puente y Chile Crece Contigo.

En noviembre empezó a regir la eliminación del 7 por ciento de la cotización de salud, para todos los pensionados acogidos al Pilar Solidario de Pensiones. Asimismo, la extensión del posnatal a seis meses benefició a más de 18 mil mujeres de la región durante el año.

Por medio de la Agenda Social, el Bono Bodas de Oro alcanzó las 316 personas beneficiadas que cumplieron 50 años de matrimonio.



Se destaca el primer Programa Catastro Calle realizado en agosto de 2011, que identificó a más de 400 personas en esta situación en la región, entre ellos 30 niños. Ellos han sido considerados como prioritarios en el programa de atención a estas personas.

En materia de subsidios habitacionales, durante 2011 se entregaron casi mil 800 nuevos subsidios con una inversión social que superó los once mil millones de pesos, de los cuales 26,5 por ciento correspondieron al nuevo programa de subsidios dirigidos a la clase media y emergente, beneficiando a 445 familias.

También, se realizó un catastro de campamentos a lo largo del país, lo que demostró la existencia de seis campamentos en la región. Durante 2011, se desarrolló la construcción de 144 viviendas en el proyecto "Altos del Sol", que dará solución a cuatro de estos campamentos, además de 21 familias de allegados.

En febrero de 2012 concluyó la etapa de encuestaje de la encuesta CASEN 2011, iniciándose el proceso de tabulación de información, lo que permitirá actualizar los antecedentes sobre la situación en la región, en una muestra que abarcó a casi tres mil 500 viviendas.

III. PROGRAMACIÓN PARA EL PERÍODO 2012

1. Desarrollo productivo y empleo

El sector privado contribuirá al desarrollo regional, esperándose para este año el término de las dos primeras torres de 21 pisos del proyecto inmobiliario Arica City Center, el que ha comprometido para los próximos cuatro años una inversión de más de 100 millones de dólares.


En minería, para 2012 se espera que se inicien inversiones por 200 millones de dólares, y se continuará el proceso de evaluación ambiental de otros importantes proyectos. El hito más relevante será la primera tronadura del proyecto Pampa Camarones, contemplada para el segundo semestre de 2012.

En agricultura tecnificada, durante el 2012 se adjudicará el proyecto Pampa Concordia, que pretende incorporar productivamente en todo el proceso mil 50 hectáreas al norte de la ciudad, beneficiando con empleos de calidad a mil 200 personas en su primera etapa, para terminar con más de cuatro mil empleos en lo que dure el proceso.

El 2012 será un año especial para concretar el inicio de grandes obras de infraestructura de riego. Se avanzará con los trámites relativos a la licitación del embalse de Chironta, que beneficiará a mil 200 regantes luego de su construcción, y también en el proyecto de entubamiento de 41 kilómetros del canal matriz de Azapa. Además se iniciará la reparación del canal Lauca, recuperando aproximadamente 100 litros/segundo que por más de una década se pierden del caudal. Finalmente, se continuará con el plan de gestión de recursos hídricos y los estudios para el mejoramiento de la calidad de las aguas de los valles de la región.

Además, durante 2012 se van a ejecutar los seis nuevos Programas de Emprendimientos Locales (PEL) y cinco Programas de Emprendimiento de Innova.

En turismo, continuará la implementación de la "Ruta del Desierto" y del "Plan de restauración y puesta en valor del Conjunto Patrimonial de Iglesias Andinas de la Región de Arica y Parinacota".



Este año se iniciarán obras en la Iglesia de Socoroma, en la comuna de Putre. Además, se continuará la ejecución del programa de Difusión Turística Regional, que lleva adelante SERNATUR, y se realizarán las declaratorias de Monumento Nacional de quince iglesias, con la elaboración del expediente de Plan de Iglesias Andinas para postular al Patrimonio Mundial de la UNESCO.

2. Seguridad y migración

Para 2012, se continuará implementando el Plan Frontera Norte, acción fundamental en la lucha contra el narcotráfico. Este plan incluye diversas inversiones, como dos cámaras termales de largo alcance para el control del entorno para el fortalecimiento de los complejos fronterizos de Visviri y Chungará; dos motos cuatro por cuatro; equipamiento tecnológico para el fortalecimiento de los destacamentos fronterizos de Carabineros; dos container habilitados como casa habitación para la PDI, ubicados en los complejos fronterizos de Visviri y Chungará. Además, se repondrán 35 nuevos vehículos con equipamiento comprometidos durante 2011. Este año se iniciará la construcción del nuevo Complejo Fronterizo Chungará. Además continuará el estudio del Complejo Fronterizo de Visviri. A fines de 2012 se terminarán las obras del nuevo cuartel Belén de la PDI, por más de dos mil 700 millones de pesos.

En otro ámbito, continuará el diseño del nuevo Centro Penitenciario Femenino.

En materia de tribunales, durante 2012 se iniciarán los diseños para la construcción de un Centro Judicial en el centro urbano de la ciudad, que albergará los nuevos Tribunales de Familia y Laboral.

Asimismo se fortalecerán los programas Barrio en Paz Comercial y Barrio en Paz Residencial, junto al trabajo conjunto de las policías. Además, el primer semestre de 2012 se dotará a la Policía de Investigaciones de equipos de reacción táctico.


3. Infraestructura y conectividad

En materia de infraestructura de carreteras, se continuará con el fortalecimiento del estándar de la Ruta 11-CH. Para 2012 se tendrán contratados 45 kilómetros del Camino Internacional a Bolivia y se continuará con el desarrollo de tres estudios de ingeniería para la reposición de 60 kilómetros de ruta, que totalizan los 105 kilómetros comprometidos en cuatro tramos para el período 2010-2014 para la Ruta Interoceánica de Integración. De manera complementaria con esto, continuará el desarrollo del estudio de prefactibilidad del acceso al puerto de Arica.

En la Ruta 5 continuarán las obras de reposición en el sector Alto Camarones-Chaca Sur, en un tramo de 18 kilómetros de extensión. También en el año comenzarán las obras de reposición y construcción de la tercera pista en los sectores de las cuestas Camarones, Chaca y Acha, interviniendo con ello en un total de 48 kilómetros.

Así también este año se dará término a la pavimentación de más de 40 kilómetros de la Ruta Parinacota-Visviri (A-93).

En infraestructura vial urbana, este año se iniciará la construcción del nudo vial Luis Valente Rossi con Avenida Tucapel, el cual resolverá los problemas de la conectividad estructurante del sector El Alto de la ciudad con el centro urbano.



Además se conocerán los resultados del estudio de levantamiento del Plan Maestro del Borde Costero, el cual permitirá identificar iniciativas estratégicas de inversión. Además, continuará desarrollándose el proyecto de mejoramiento del paseo público costero Condell-El Laucho.

Referente a la puesta en operación del Ferrocarril Arica a La Paz, a inicios del segundo semestre de 2012 terminará la primera etapa de rehabilitación y remediación. Esto va acompañado con la rehabilitación del material rodante, y permitirá la puesta en operación del ferrocarril.

En infraestructura deportiva, con recursos del Gobierno Regional, durante 2012 se terminará la segunda etapa de la remodelación del Estadio Carlos Dittborn. Además, durante el segundo semestre se iniciará la construcción del Polideportivo Sector Norte de Arica.

En otros temas, durante el año se concretarán los proyectos asignados por el Ministerio de Transportes y Telecomunicaciones para construir 84 paraderos en la región.

4. Salud y medio ambiente

Uno de los objetivos principales para el área de salud es avanzar en el término de la lista de espera quirúrgica no AUGÉ.

En materia de infraestructura, el gran hito 2012 corresponde a la inauguración del Hospital Juan Noé, de Arica. Se considera también realizar la remodelación del Servicio Dental y de la Unidad de Atención y Control en Salud que forman parte del hospital.

En la constante búsqueda de mejorar la atención primaria, el primer semestre se inaugurará el CESFAM Punta Norte, que prestará servicios a 30 mil personas. También se iniciarán las obras del CESFAM Sector Sur, para el sector El Alto de Arica.


Paralelamente se continuará reforzando el Plan de Atracción de Especialistas Médicos, esperándose que para el presente año el hospital cuente con la llegada de seis nuevos especialistas: internista, ginecólogo, cardiólogo, neurólogo, cirujano maxilofacial y traumatólogo.

En 2012 se continuarán realizando distintas actividades vinculadas al programa Elige Vivir Sano. Además se implementará el programa piloto de Vida Sana contra la Obesidad, destinado a niños, adolescentes y adultos, y el programa Control de Joven Sano, orientado a adolescentes de 10 a 19 años, y que tiene como finalidad identificar precozmente los factores y conductas de riesgo y los problemas de salud que los aquejan, para poder revertirlos.

5. Plan maestro de intervención por polimetales

Durante el primer semestre de este año se promulgará la nueva Ley de Polimetales, que contiene acciones en materia de salud, vivienda, educación y medio ambiente.

El Plan Maestro de Intervención en la Zona con Presencia de Polimetales continuará el 2012 con la evaluación y tratamiento de las personas afectadas. Además, se avanzará en la construcción del Laboratorio Ambiental, iniciado en 2011, y que se ubica en el sector El Alto de la ciudad de Arica, el cual permitirá atender de manera preferencial a las personas que han estado expuestas a la contaminación.



Como parte de la relocalización de las familias afectadas, se entregarán 130 nuevos departamentos pertenecientes al conjunto “Santa Magdalena”, los que se suman a los 130 ya entregados, y paralelamente se iniciará la construcción de 370 viviendas en el sector de Punta Norte.

También durante el primer semestre de 2012 se iniciará la primera etapa de inhabilitación y demolición de las viviendas en el sector Cerro Chuño. Esta iniciativa contempla el corte de servicios básicos, demoliciones interiores y exteriores, tapiado exterior, sanitización interior y seguridad, y otras medidas para evitar que las viviendas sean tomadas y se generen focos de insalubridad en el sector.

Como parte del Programa de Mejoramiento de Barrios, se terminará el mejoramiento de la plaza Azola en el sector Industriales III, mediante la pavimentación de dos mil 530 metros cuadrados de circulación peatonal y vehicular, incluyendo nuevos juegos infantiles e incorporando árboles y arbustos en macetas urbanas distribuidas en el área de intervención. Adicionalmente, se dará inicio a la ejecución de los proyectos de mejoramiento de la plaza Puerta del Sol, del sector Industriales IV, la construcción de las canchas de la Liga Andina de fútbol y la construcción de pavimentos en vías contiguas al Sitio F.

Además, el Ministerio de Vivienda y Urbanismo se encuentra trabajando intensivamente en el diagnóstico y reconversión urbana, el cual permitirá presentar modificaciones al plano regulador comunal, redefiniendo la zonificación del área afectada, para evitar en el futuro la reiteración del uso de suelo con fines contaminantes.

6. Educación

Durante 2012 se continuará con el programa de Liceo de Excelencia, en el Liceo Jovina Naranjo Fernández, de Arica.

Este año serán 23 las escuelas de la región que continuarán recibiendo apoyo especial por parte del Ministerio de Educación, a través del Plan Apoyo Compartido (PAC), que pretende mejorar el desempeño de niños y niñas en la prueba SIMCE de cuarto básico.

En tanto, entre octubre y noviembre se aplicará el segundo SIMCE de Inglés en tercero medio; SIMCE de Lenguaje, Matemáticas y Ciencias en cuarto básico y segundo medio, y por primera vez se rendirá SIMCE de Lectura en segundo básico de 79 establecimientos educacionales.

En materia de infraestructura, este año se inaugurará la reposición de la Escuela-Internado de Visviri G-35, en la comuna de General Lagos.

El Ministerio de Educación destinó más de 560 millones de pesos provenientes de un Plan de Mejoramiento de la Educación Técnico-Profesional, para adquirir equipamiento en cinco liceos técnico profesionales, que beneficiará a dos mil 800 estudiantes de ocho especialidades.

En cuanto a becas y subvenciones, se planifica entregar la Beca “Vocación de Profesor” a estudiantes de Pedagogía con buenos resultados, y se ampliará el beneficio de la nueva Ley de Subvención Escolar Preferencial hasta octavo básico.

7. Pobreza y agenda social

Este año se espera beneficiar a más de dos mil familias de la región con el Ingreso Ético Familiar.

También se reencuestará a más del 50 por ciento de la población regional que cuenta con Ficha de Protección Social, obteniendo un nuevo y más actualizado perfil de la situación de las familias. La información generada permitirá concentrar los esfuerzos en materia de subsidios y bonos, y mejorar la asignación de beneficios a las familias, junto con abrir diversos programas que brindan mayores oportunidades de reinserción laboral y de capacitación a las familias de la región.

En cuanto a la entrega del beneficio Bono Bodas de Oro para los matrimonios que cumplan más de 50 años o más, en 2012 se beneficiará a más de 900 personas de la región. Además, durante el 2012, la reducción y eliminación del siete por ciento en las cotizaciones de salud se extenderá también a toda la clase media, cuya cotización se reducirá desde siete por ciento a cinco por ciento.


Se implementará por primera vez en la región el programa Noche Digna, que permitirá dar albergue a casi 30 personas en situación de indigencia; junto a ello se fortalecerá el programa Abriendo Caminos, que atiende a los menores de alto riesgo social, hijos e hijas de personas privadas de libertad. Por otra parte, se continuará trabajando con los adultos mayores de mayor vulnerabilidad social a través del programa Vínculos, que tiene por objetivo recuperar y dar mayores oportunidades de desarrollo a dicha población vulnerable.

En materia de erradicación de campamentos, el proyecto "Altos del Sol" dará solución a cuatro campamentos y 21 familias de allegados.

Finalmente, para proveer a la población de servicios básicos, se encuentran en ejecución los proyectos de construcción y habilitación de sondaje del sistema de Agua Potable Rural (APR) de Las Maitas; la reposición parcial de los sistemas de APR de Valle de Lluta, de San Miguel de Azapa, de Sobraya, y la construcción del sistema de APR de Chaca. Por otro lado, este año se licitarán los proyectos de alcantarillado y aguas servidas de Putre, Belén, Socoroma, Esquiña e Illapata.

IV. PROGRAMACIÓN PARA EL PERÍODO 2013-2014

1. En el ámbito de desarrollo minero, se espera el inicio de las explotaciones de los proyectos Catanave, Choquelimpie y Los Pumas.
2. Insertos en el Plan para el Desarrollo Turístico de Arica y Parinacota, se continuará con la implementación de la Ruta del Desierto, junto con el "Plan de restauración y puesta en valor del Conjunto Patrimonial de Iglesias Andinas de la Región de Arica y Parinacota", y la Ruta de las Misiones, lo que permitirá entregar una oferta turística de nivel mundial
3. En agricultura, el desarrollo del proyecto agrícola tecnificado Pampa Concordia que busca alcanzar con nuevas aguas a mil 50 hectáreas cultivables, generando más de cuatro mil empleos.
4. En materia de recursos hídricos, se iniciarán las obras de construcción del embalse Chironta.
5. En el área de seguridad, al 2014 se concluirá la implementación total del Plan Frontera Norte.
6. Se iniciará la construcción del nuevo Complejo Fronterizo Chungará.

- 
7. En el área de conectividad y transporte se terminará la reposición de 60 kilómetros de la Ruta 11-CH entre Arica (minera Choquelimpie) y Tambo Quemado, y la reparación de 75 kilómetros de la Ruta 5 entre Arica y la Cuesta Camarones (Cuya). En este mismo eje, además se pondrá en plena operación el Ferrocarril Arica-La Paz, operado por la Empresa Portuaria Arica.
 8. En cuanto a salud, se terminará la construcción del segundo Centro de Salud Familiar Sector Sur de Arica.
 9. Se terminará de dar solución a las 898 familias erradicadas por contaminación de polimetales, a través de la construcción de nuevas viviendas.
 10. También se espera eliminar, a junio de 2013, la lista de espera de los pacientes con garantías atrasadas de enfermedades no AUGE.

REGIÓN DE TARAPACÁ







I. ANTECEDENTES REGIONALES

La Región de Tarapacá comparte fronteras con la Región de Arica y Parinacota por el norte, Bolivia por el oriente y la Región de Antofagasta al sur.

La proyección censal de 2011, según el Instituto Nacional de Estadísticas (INE), alcanza los 321 mil habitantes en la región. La tasa de crecimiento medio en el último período intercensal fue de 3,67 por ciento. Una situación extraordinaria, incluso a nivel nacional, es la comuna de Alto Hospicio, que presenta un crecimiento de siete veces su población respecto al Censo de 1992. En términos geográficos, la principal característica de la región es su paisaje desértico, poblamiento de oasis, costero y precordillerano. Esto explica que en la región exista un fuerte predominio de la población urbana, con el 93,5 por ciento, mientras que la rural corresponde sólo al 6,5 por ciento, equivalente a 20 mil habitantes aproximadamente. El Censo de 2002 indicó que Tarapacá (que integraba Arica y Parinacota) tenía 11,5 por ciento de su población que se declaraba indígena. Además, en esta zona vive el 84 por ciento de la población aymara de todo el país.

De acuerdo al Instituto Geográfico Militar (IGM), la región cuenta con una superficie de 42 mil 225,8 kilómetros cuadrados, lo que representa al 5,58 por ciento de Chile americano e insular. La densidad poblacional es de 7,45 habitantes por kilómetro cuadrado.

La Región de Tarapacá se divide política y administrativamente en dos provincias y siete comunas. La provincia de Iquique está integrada por las comunas de Iquique y Alto Hospicio; y la del Tamarugal por Pozo Almonte, Camiña, Colchane, Huara y Pica. La capital regional es la ciudad de Iquique.

Según el Banco Central, el aporte regional al Producto Interno Bruto (PIB) del país es del 3,1 por ciento, aproximadamente. En 2011 las principales actividades económicas fueron la Minería, Comercio, Restaurantes y Hoteles, y Transportes y Comunicaciones.

Los ámbitos laborales más importantes en la región son Comercio, Minería, Educación, Transporte, Almacenamiento, Telecomunicaciones y Construcción.


La encuesta CASEN 2009 indica que la cifra de pobreza no indigente en la región es de 13,3 por ciento de la población, y 2,4 por ciento de indigencia, totalizando 15,7 por ciento de población en condición de pobreza.

II. PRINCIPALES LOGROS ALCANZADOS DURANTE EL AÑO 2011 EN LOS EJES PRIORITARIOS

1. Desarrollo productivo, turismo y empleo

La variación del Indicador de Actividad Económica Regional (INACER) acumulada durante 2011 fue de 2,7 por ciento. El desarrollo de sectores como el Comercio y Turismo, el aumento de la inversión en servicios inmobiliarios y empresariales, y la actividad pesquera de la región tuvieron una incidencia positiva en este crecimiento.

Al cierre de 2011 se asignaron 29 mil 700 millones de pesos al presupuesto de inversión regional, lo que significa un incremento de más del 44 por ciento en relación a 2010 (20 mil 500



millones de pesos), y de 66 por ciento más respecto del promedio de los recursos asignados durante los años 2006-2010.

A través del Servicio de Cooperación Técnica (SERCOTEC) se ejecutaron más de 800 millones de pesos en la región durante 2011, lo que permitió capacitar a mil 279 emprendedores y microempresarios. Además, gracias al programa de reconversión laboral, se está apoyando a 30 nuevos emprendedores, ex portuarios, de la ciudad de Iquique.

En apoyo a las Mipymes, CORFO incrementó sus recursos con respecto al año anterior en más de 85 por ciento, lo que permitió el desarrollo de más proyectos y programas orientados a este sector, focalizándose principalmente en proveedores para la Minería, Turismo, Energías Renovables y Servicios de Logística.

Una de las principales actividades económicas de la región corresponde al Turismo. Para potenciarlo, en enero de 2012 la región recibió el Rally Dakar, al que concurrieron miles de turistas y personas vinculadas a la competencia, permitiendo proyectar a la región a cientos de millones de personas de más de 30 países en todo el mundo.

También se fomentó la protección del patrimonio cultural y arquitectónico, a través del proceso de licitación del proyecto de recuperación del alumbrado público subterráneo para iluminar las calles de la ex salitrera Humberstone, declarada Patrimonio de la Humanidad. Se inauguró la reconstrucción de las iglesias de Huaviña, Usmagama, Caraguano, Huarasiña y Camiña; y se iniciaron las obras de rehabilitación de las iglesias de Limacsiña, Mocha, Sibaya y Laozana. También se colocó la primera piedra del proyecto "Parque Histórico y Cultural Punta Gruesa", en homenaje a la Virgen del Carmen, y se inauguró el Museo Corbeta Esmeralda en Iquique. Con este mismo objetivo, comenzó la construcción del circuito turístico del Mercado Barrio El Morro, proyecto que plantea la revitalización del casco histórico de Iquique.

En cuanto al fomento de la pesca, se llevó a cabo el Proyecto de Electrificación de Caletas, a través del cual se dotaron de energía eléctrica y alumbrado público a más de 750 familias que habitan desde la caleta Caramucho hasta el río Loa, potenciando el desarrollo de los sistemas productivos y turísticos del sector. También, en esos mismos lugares, se inició la construcción de obras terrestres, beneficiando a 405 pescadores y buzos mariscadores.

En materia de empleo, la fuerza laboral activa en la región asciende a 161 mil 77 personas en el trimestre enero - marzo 2012 y la tasa de desempleo en el mismo trimestre alcanzó al 4,8 por ciento. En tanto, desde el primer trimestre del año 2010, se han creado nueve mil 22 nuevos empleos, de los cuales cinco mil 957 corresponden al año 2011. Además, la región es la que ofrece más oportunidades a las mujeres trabajadoras, ya que el 38 por ciento de la actual fuerza laboral está constituido por el género femenino. En este contexto, el Servicio Nacional de la Mujer (SERNAM), a través de su programa Mujer Trabajadora y Jefa de Hogar, capacitó a 680 mujeres en diversos oficios no tradicionales.

En materia de capacitaciones, éstas llegaron a cerca de 18 mil 900 personas a través de los programas de Formación en el Puesto de Trabajo, Franquicia Tributaria, Bono Empresa y Negocio, Bono Trabajador Activo, entre otros. También se fortalecieron las Oficinas Municipales de Intermediación Laboral (OMIL) de cinco comunas.

2. Seguridad

Según los resultados de la Encuesta Nacional Urbana de Seguridad Ciudadana (ENUSC), el porcentaje de hogares victimizados en la región durante 2011 fue de 44,2 por ciento, representando una disminución de más de 2,5 puntos porcentuales con respecto al año



anterior (46,8 por ciento), aunque se encuentra por encima de la tasa nacional, que fue del 31,1 por ciento.

El Ministerio del Interior presentó, en octubre de 2011, el nuevo Plan Frontera Norte, que se implementará en las tres primeras regiones del país. Esta iniciativa contempla una inyección de recursos de más de 34 mil millones de pesos al 2014, y su objetivo será evitar el ingreso y salida de droga y contrabando del país, a través de puertos, complejos fronterizos y pasos no habilitados. Comenzó su primera etapa con la entrega de nueve vehículos nuevos para Carabineros y uno para la PDI, y un camión scanner para la detección de estupefacientes. Además, desde septiembre de 2011 se instaló un nuevo scanner en el complejo fronterizo de Colchane y se ha mejorado la capacidad de bases de datos de la Policía Internacional.

Durante 2011 continuó el Programa Barrio en Paz Comercial en los barrios céntricos de Iquique y Alto Hospicio, y en enero de 2012 se inició el reforzamiento del programa Barrio en Paz Comercial en la plaza 21 de Mayo, de Iquique. Además, el año pasado se inició el mismo programa en su modalidad residencial en el barrio Raúl Rettig, de Alto Hospicio.

En 2011 se aumentó la dotación de la región en 142 nuevos carabineros. Asimismo, se ha logrado una mayor presencia de Carabineros gracias, por ejemplo, a la nueva caseta policial en el puente El Colorado y un retén de Carabineros en Chanavayita. En cuanto a infraestructura, también se inició la construcción del cuartel de la PDI en Alto Hospicio, de mil 700 metros cuadrados de superficie, y que recibirá una dotación de 37 efectivos en la ciudad. Asimismo, comenzó la construcción de un segundo cuartel en Iquique, que albergará a la nueva dotación de 47 policías. En la provincia El Tamarugal se completó la dotación en todas las comunas al 100 por ciento y Huará hoy cuenta con una tenencia de carretera.

En cuanto a equipamiento de seguridad, se invirtieron más de mil millones de pesos en la compra de furgones, camionetas, radio patrullas y motos para las labores policiales de Carabineros y de la PDI. Se financiaron 31 proyectos de seguridad ciudadana, trece públicos y 18 privados, orientados al desarrollo de actividades de seguridad en las juntas de vecinos y servicios públicos de la región.

En agosto de 2011 se implementó el Escuadrón Centauro de Carabineros en Iquique, que se unió al equipo del Plan Cuadrante de la ciudad para apoyar la seguridad preventiva para las comisarías de Iquique y Alto Hospicio. Este nuevo estamento está constituido por dos unidades de radio patrullas todo terreno, cuatro furgones policiales, cuatro motos de intervención rápida y 24 efectivos policiales especializados. Además, en enero de este año se dio inicio a la implementación del Sistema Táctico de Análisis Delictual (STAD), que se basa en el exitoso sistema implementado en la conocida política de Tolerancia Cero en Nueva York, que consiste en identificar los lugares de origen de la delincuencia.

Para mejorar la reacción frente a emergencias y catástrofes, se instaló un sistema de telecomunicaciones a nivel regional de VHF Digital para voz y datos, que permitirá una fluida comunicación a todas las instituciones vinculadas con emergencias y catástrofes. Además, se adjudicó la instalación del Sistema de Alerta Temprana de Tsunami para el borde costero. También se hizo entrega de 36 equipos que cubren las siete comunas de la región y a todas las instituciones que participan en una emergencia, para que la comunicación sea completa. En diciembre de 2011 fue inaugurada la nueva estación sismológica de Alto Chuzmiza, que permitirá monitorear los sismos de la región estableciendo su magnitud y epicentro, reduciendo en 90 por ciento los tiempos de detección.



3. Salud

En noviembre de 2011, se logró la meta de terminar con las listas de espera de pacientes con garantías AUGE atrasadas, que a junio de 2010 eran cuatro mil 215 personas en la región.

En abril de 2012 se firmó el Convenio de Programación entre el Gobierno Regional y el Ministerio de Salud, que contempla una inversión de 62 mil millones de pesos entre 2011-2014. Este convenio incluye obras como el mejoramiento y reparación de infraestructura y reposición de equipamiento del Hospital de Iquique; la construcción del Centro de Salud Mental de Iquique; la construcción de nuevos Centros de Salud Familiar (CESFAM) en Iquique, Pica y Pozo Almonte, y el rediseño de otros cinco CESFAM en la región.

En el marco de este convenio, en diciembre de 2011 se inició la licitación del proyecto de recuperación del Hospital Regional Dr. Ernesto Torres Galdames, de Iquique, que contempla una inversión total de 17 mil 700 millones de pesos. Gracias a este proyecto se incrementará en 102 el número de camas hospitalarias. También se inauguró el Centro Comunitario de Salud Familiar Cerro Esmeralda. Se implementaron las Unidades de Atención Primaria Oftalmológica (UAPO), en las comunas de Alto Hospicio e Iquique, descongestionando la atención oftalmológica del hospital.

En las comunas rurales se llevó a cabo la puesta en marcha del nuevo Sistema de Información de la Red Asistencial, un software que permite acceder y compartir la información de los pacientes en línea, impactando de manera directa en la agilidad de los procesos y en una mejor atención.

También en diciembre pasado se inició la ampliación de la clínica Teletón para atender a más de 900 pacientes.

En cuanto a la formación y atracción de especialistas médicos, durante el año anterior se incorporaron nueve especialistas, disminuyendo así la brecha en especialidades médicas. Actualmente se encuentran en formación ocho nuevos especialistas y en 2012 ingresarán a formación 18 becados que están en proceso de selección.


El CESFAM Cirujano Aguirre, de Iquique, fue premiado por el Ministerio de Salud con el sello de "Consultorio de Excelencia", que busca dar respuesta a la necesidad de instalar en la gestión de los consultorios una cultura de calidad en el servicio de atención y buen trato.

También se obtuvo el financiamiento ministerial para construir un nuevo Laboratorio Ambiental, que permitirá procesar muestras y obtener diagnósticos en menores tiempos y en una mayor población.

Para mejorar la calidad de vida y fomentar un estilo de vida saludable, fue implementado el programa Elige Vivir Sano, que consideró diversas actividades en la región, orientados a dejar de fumar, y a realizar actividades deportivas y recreativas.

4. Educación

En marzo de 2011 se inició la implementación del Programa Nacional de Liceos de Excelencia en la región. La primera etapa consideró el Liceo Santa María, de Iquique, que inició las clases en marzo de 2011. La segunda etapa asignó otro establecimiento, que inició las clases en marzo de este año, el Liceo Juan Pablo II, de Alto Hospicio.



Además, 28 escuelas de la región continuaron recibiendo asistencia especial por parte del Ministerio de Educación, a través del Plan Apoyo Compartido (PAC), que busca mejorar el desempeño de niños y niñas en la prueba SIMCE. En tanto, los resultados de la prueba SIMCE 2011 indicaron un puntaje promedio en la región de 256 puntos en cuarto básico y de 251 puntos en octavo básico, representando alzas de dos y seis puntos, respectivamente, en comparación con la prueba anterior.

En marzo de 2011 se dieron a conocer los resultados del primer SIMCE de Inglés, rendido el año 2010. Esta medición a alumnos de tercero medio indicó que el doce por ciento obtuvo certificación en este idioma. También se aplicó en noviembre el SIMCE de Educación Física a una muestra de alumnos de octavo básico, para diagnosticar el estado de la condición física de los estudiantes.

Durante noviembre de 2011, se rindió el primer SIMCE de Tecnologías de Información y Comunicación (TIC), en el cual los alumnos de segundo medio de la región obtuvieron en promedio 249 puntos. Así también, a través del programa Yo elijo mi PC, en abril de 2012 se inició la entrega de los equipos, que ellos mismos escogieron, a mil 283 alumnos con buenos resultados académicos de todas las comunas.

En el ámbito de las becas y subvenciones, en 2011 se invirtieron más de 56 mil millones de pesos en subvenciones escolares, entregando más de 83 mil beneficios durante el año. Destaca el aumento de la Subvención Escolar Preferencial (SEP) en 21 por ciento para los alumnos más vulnerables del país, beneficiando a más de doce mil 800 alumnos de la región. Además, a partir de 2011 está en marcha la Beca Vocación de Profesor, que se entregó a 32 estudiantes de Pedagogía de la región.

En tanto, la Junta Nacional de Auxilio Escolar y Becas (JUNAEB) entregó en la región más de 80 mil 800 ayudas en becas de alimentación y salud a los estudiantes más necesitados. Cabe destacar el importante aumento de 200 por ciento en el monto destinado a las becas de residencia indígena, y la beca de mantención escolar indígena, con 441 nuevos beneficiarios. En infraestructura educacional, destaca la apertura del Colegio Caleta San Marcos, y en marzo del 2012 se abrieron las puertas del Colegio Simón Bolívar, de Alto Hospicio, que acoge a 320 alumnos. También se inauguró el Colegio Técnico Profesional Nazareth, en Alto Hospicio, y se iniciaron las obras de reparación del Liceo Bicentenario Juan Pablo II.


También, a través de los Planes de Mejoramiento Urbano se ha cubierto la recuperación y mejoras de infraestructura menor de catorce establecimientos de la región.

A través de la Junta Nacional de Jardines Infantiles (JUNJI) se invirtieron recursos para la construcción, ampliación, reparación y equipamiento de seis jardines infantiles y sala cuna, beneficiando a cerca de 800 menores.

En diciembre de 2011 se firmaron convenios para la adquisición de equipamiento técnico profesional para el Liceo Politécnico Comercial Elena Duvauchelle, Luis Cruz Martínez y Colegio Deportivo, de Iquique; el Liceo C-12, de Pozo Almonte, y el Liceo Alberto Hurtado, de Pica, beneficiando a más de 500 alumnos de diferentes especialidades.

5. Infraestructura y conectividad

Con una inversión de más de cinco mil millones de pesos en 2011, se terminó de pavimentar los 163 kilómetros de la ruta entre Huala y Colchane, que son parte del Corredor Bioceánico Santos-Oruro-Colchane-Iquique. Además, en ese mismo corredor, se realizaron obras de saneamiento, demarcación y señalética y se construyó un nuevo puente sobre el río Isluga, impulsando con esto el desarrollo comercial y turístico de la región.



Asimismo se adjudicó la construcción de la doble calzada que unirá la Ruta 5 con la ciudad de Iquique y a esta última con el aeropuerto, implicando un monto de 105 mil millones de pesos. La construcción de los 78 nuevos kilómetros comenzarán el segundo semestre de este año, logrando con esto mejorar la seguridad vial, ahorro de tiempo y costo para los habitantes de Tarapacá y sus visitantes.

Para atender la alta demanda de transporte público y privado en la Ruta 5, se inició la conservación de 20 kilómetros en Alto Tana-Alto Chiza, de otros 30 kilómetros que unen Nueva Victoria-Cachango y también se encuentran en proceso de licitación otros 20 kilómetros en el sector de Sara con Pintados.

Se inauguró el puente Tarapacá, una obra emblemática para los habitantes de la quebrada de ese nombre, que permitirá mantener la conectividad durante todo el año y principalmente durante las lluvias altiplánicas.

En cuanto a la conectividad de pueblos interiores, se ha pavimentado 185 nuevos kilómetros de caminos locales, destacando el término de las dos primeras etapas de mejoramiento de la Ruta del Ácido (Ruta A-760): 20 kilómetros entre la Ruta 5 y Guatacondo (Ruta A-85), y 43 kilómetros de la Ruta 5 hacia Camiña (Ruta A-45).

También se iniciaron las obras de construcción del by pass de Pozo Almonte, que permitirá evitar que las cargas peligrosas de alto tonelaje pasen por las zonas más pobladas.

En cuanto a vialidad urbana, se terminaron las dos primeras etapas de la construcción del par vial Juan Martínez-Arturo Fernández, en Iquique, y en septiembre de 2011 se inició la tercera etapa.

Para proveer a la población de servicios básicos y sanitarios, se inició la construcción de nuevos sistemas de alcantarillados para Huara y La Tirana, cubriendo a más de dos mil 500 personas de la provincia del Tamarugal. Asimismo, comenzaron las obras de construcción de los proyectos de agua potable rural en la localidad de Huarasiña, Caleta Río Seco y Chanavaya.


En temas de transporte, destaca el lanzamiento del programa Paraderos, que asignó recursos para construir doce paraderos en la región, los que ya están siendo ejecutados durante el primer semestre de 2012.

Finalmente, en temas de conectividad digital y telecomunicaciones, en abril de 2012 se inició la implementación de la portabilidad numérica fija en la región, que se sumará a la portabilidad móvil implementada en enero de este año.

6. Pobreza y agenda social

Durante 2011 se destaca la entrega de la Asignación Social, primera etapa del Ingreso Ético Familiar que benefició a más de ocho mil 500 personas de mayor vulnerabilidad de la región. Como adelanto al Ingreso Ético Familiar, durante noviembre se entregó una nueva asignación social compuesta por un bono por integrante, un bono al trabajo de la mujer, y un bono por excelencia académica, lo que permitió beneficiar a más de dos mil 100 familias y 330 mujeres. Además, en mayo de 2012 se inició la entrega del Bono por Logro Escolar, a las familias con alumnos con buenos resultados académicos, beneficiando a 140 niños.

El Bono Invierno entregó recursos a 41 mil 500 personas para ayudarlas en los gastos propios de esta época. Finalmente, durante 2011 se asignó a más de 600 personas el Bono Bodas de Oro.



Por otra parte, la extensión del postnatal benefició durante 2011 a cerca de 800 mujeres de la región, y se inició la eliminación del siete por ciento en las cotizaciones de salud para todos los pensionados acogidos al Pilar Solidario de Pensiones.

En el marco del Programa Habitacional 2011, destaca la entrega de 565 casas en Parque Oriente y la entrega de 221 subsidios adicionales con asignación directa, terminando así las obras por la reconstrucción del terremoto de 2005. En 2011, el Subsidio Habitacional para Sectores Medios y Emergentes benefició a 628 familias de la región. También se inició la licitación para construir 20 nuevas viviendas tuteladas para Alto Hospicio.

También, se realizó un catastro de campamentos a lo largo del país, que demostró la existencia de nueve campamentos en la región. En cuanto a su erradicación, durante 2011 se entregaron 670 subsidios a familias que viven en ellos, y se logró erradicar a 153 familias que vivían en el campamento ex Vertedero, quienes ya cuentan con su casa propia.

Para atender a quienes viven en situación de calle, se aprobó el financiamiento para construir una hospedería que será administrada por el Hogar de Cristo y que albergará a 100 personas. También se implementó el programa Noche Digna y la habilitación de un albergue en la parroquia San Pablo para la atención diaria de igual número de personas.

Se abrieron nuevos puntos de atención del Fondo de Solidaridad e Inversión Social (FOSIS) en Alto Hospicio y Pozo Almonte, lo que ha permitido que más personas accedan a la información y postulen a los programas. Este proceso se verá fortalecido con la Nueva Ficha Social, que permitirá identificar dónde están las necesidades más urgentes y poder llegar de manera más oportuna y eficaz a las familias más vulnerables. Destaca la aprobación de casi 900 millones de pesos por parte del Gobierno Regional para programas de emprendimiento e innovación durante 2011.

Se inició la construcción de dos nuevas residencias o centros que albergarán a adolescentes que requieran protección y acciones de apoyo de diversa naturaleza. A través del programa Vínculo se favoreció a 275 adultos mayores de extrema vulnerabilidad, incorporando por primera vez a personas de la provincia del Tamarugal. A través del programa "4 a 7" se atendieron a 300 niños y niñas, permitiendo que sus madres y jefas de hogar puedan trabajar con extensión horaria.


Entre octubre y enero se realizó el proceso de la encuesta CASEN 2011, que fue aplicada a cerca de siete mil 700 hogares de todos los niveles socio-económicos de la región, y cuyos resultados se conocerán en junio.

III. PROGRAMACIÓN PARA EL PERÍODO 2012

1. Desarrollo productivo, turismo y empleo

Los sectores productivos que se potenciarán este año serán los de Minería, Energía y Construcción, todo ello debido a la gran inversión de la empresa privada, especialmente la ampliación de los proyectos de la minería metálica y no metálica en la región.

FOSIS intervendrá más de mil 600 hogares de micro y pequeños emprendedores. Por otro lado, para fomentar el desarrollo de Pymes, CORFO pondrá a disposición de éstas más de mil garantías estatales con un monto superior a los 17 mil millones de pesos, para que así puedan desarrollarse. A su vez, el programa de empleo local tendrá 300 beneficiarios Mypime.



Se implementará por primera vez un fondo de pre inversión para las Pymes del Tamarugal, focalizado en los sectores de turismo y proveedores de la minería.

En cuanto al fomento del turismo, este año se terminará la reconstrucción de las iglesias de Laonzana, Mocha, Sibaya, Limaxsiña, Huarasiña, Yocuoma y Villacollo. Además se iniciarán las obras de reparación de la iglesia Nama, en Camiña. Hacia fines de año se iniciará la construcción del ansiado rompeolas de Playa Brava, proyecto que permitirá contar con mil 700 nuevos metros de playa, permitiendo proyectar la ciudad como el principal centro turístico del norte de Chile.

En cuanto a la recuperación patrimonial cultural y arquitectónica, se iniciarán las obras de recuperación del alumbrado público de Humberstone, con la construcción de dos mil metros lineales de tendido eléctrico, que permitirá la conexión entre Humberstone y el actual tendido existente en los alrededores y así disponer de suministro eléctrico permanente para la salitrera.

Con respecto al Teatro Regional de Iquique, durante 2012 finalizará la consultoría para su rehabilitación y luego de ello se realizará la licitación de las obras de reconstrucción.

También se terminará la construcción de la primera etapa del Circuito Turístico Mercado de Barrio El Morro, que corresponde al tramo ubicado en la calle Gorostiaga y Obispo Labbé, y se iniciará la recuperación del barrio El Vergel, en Iquique, que contempla el mejoramiento de dos mil 600 metros cuadrados de espacio público, que corresponde a un tramo del circuito turístico a escala comunal que busca revitalizar el casco histórico de Iquique.

Para el desarrollo de la pesca, comenzarán las obras de conservación del calado de la caleta San Marcos, que consiste en restituir la profundidad de la poza emplazada entre el muelle de pescadores y el molo de abrigo (rompeolas), donde se ubican las áreas de maniobras, atraque y fondeo de las embarcaciones de los pescadores. Así también, se entregará la caleta Guardia Marina Riquelme, dando solución definitiva a 420 pescadores, y el segundo semestre se terminará el proyecto de electrificación desde la caleta Caramucho hasta el río Loa, beneficiando directamente a 750 familias que viven en ellas.

En cuanto al fomento del empleo, en 2012 se espera cubrir a más de 25 mil personas con diversos programas de capacitación, lo que significará una inversión superior a los cuatro mil 700 millones de pesos. Además, el recientemente lanzado programa de capacitación Mujer Minera permitirá certificar a 100 mujeres en actividades de la industria minera.

2. Seguridad

Este año continuará la implementación del nuevo Plan Frontera Norte, que cubre a las tres regiones septentrionales. La segunda etapa consistirá en formular nuevos procesos de trabajo y coordinación entre los distintos actores, establecimiento de sistemas de vigilancia, capacitaciones y otras acciones, aparte de una inversión de infraestructura y equipamiento.

También, continuarán las diversas acciones definidas para el Programa Barrio en Paz Residencial en el Barrio Raúl Rettig, de Alto Hospicio, y el Barrio en Paz Comercial en el centro de Iquique, la plaza 21 de Mayo de Iquique, y el centro de Alto Hospicio. A su vez, el programa Barrio en Paz Comercial Iquique contempla para este año la instalación de una caseta policial en el Mercado Centenario y equipamiento tecnológico.

Continuará la implementación de las acciones contempladas para el Escuadrón Centauro de Carabineros, que reforzó el equipo del Plan Cuadrante en la ciudad de Iquique, y se espera



continuar la ejecución del nuevo Sistema Táctico de Análisis Delictual (STAD), que fue lanzado en Iquique en enero de 2012.

Para mejorar y aumentar la infraestructura de la policía, se inaugurará el nuevo cuartel de la PDI en la comuna de Alto Hospicio, y se espera iniciar el nuevo retén de Carabineros en Chanavayita, el que tendrá carácter definitivo.

En cuanto a equipamiento, se dotará a la PDI de quince nuevos vehículos corporativos cuatro por cuatro, contando además la Brigada Antinarcoóticos con nuevo equipamiento oprónico termal para controles. Además, durante el año, se espera aumentar la dotación de Carabineros en 120 nuevos funcionarios.

En Iquique se implementará el proyecto psicosocial Abriendo Puertas, que beneficia a 285 adolescentes; y para fomentar la seguridad en los espacios públicos se iniciarán las obras de construcción de la multicancha Dragón Triunfador y el mejoramiento en torno a la calle Pedro Prado para fomentar la seguridad en los espacios públicos. Igualmente en Alto Hospicio se implementará el proyecto psicosocial de prevención de conductas transgresoras de niños y adolescentes, y se realizará el mejoramiento y equipamiento de la sede social Raúl Rettig.

Para mejorar la capacidad de reacción frente a emergencias y catástrofes, y siendo pioneros a nivel nacional, el primer semestre de 2012 entrará en funcionamiento el sistema de telecomunicaciones a nivel regional de VHF Digital para voz y datos, que permitirá una fluida comunicación a todas las instituciones vinculadas con emergencias y catástrofes. Asimismo, el segundo semestre se encontrará instalado el Sistema de Alertas de Tsunami para el borde costero.

3. Salud

En cuanto a infraestructura de salud, y en el marco del Convenio de Programación de Salud firmado el 2011, se iniciarán las obras de remodelación del Hospital de Iquique, que con la apertura de 102 nuevas camas permitirá recuperar la capacidad productiva del principal establecimiento asistencial de la región.


Con respecto a los proyectos de salud primaria, durante el año se deberá iniciar los trabajos de construcción de los CESFAM de Pica, Pozo Almonte y Colchane, y se iniciará la normalización de los CESFAM de Guzmán, Aguirre y Sur, los tres de Iquique.

Durante 2012 se incorporarán seis nuevos médicos por concepto de formación a través de becas, a lo que se sumarán otros cuatro profesionales que arribarán gracias a una política de atracción de especialistas. Además, este año ingresarán a formación 18 becados que están en proceso de selección.

Finalmente, llegarán a la región diez móviles de emergencia pre hospitalaria y su equipamiento completo, adquiridos en 2011 por un monto aproximado de mil 500 millones de pesos, para fortalecer la red de urgencia en todas las comunas de la región.

4. Educación

En marzo de 2012 se iniciaron las clases, dando inicio a la implementación del nuevo Liceo Bicentenario de Excelencia de la región, el Liceo Juan Pablo II, de Alto Hospicio, sumándose al incorporado durante 2011 que continúa este año, el Liceo Santa María, de Iquique.



Asimismo, este año en 28 escuelas de la región se continuará ejecutando el Plan Apoyo Compartido (PAC) para la preparación de las pruebas SIMCE.

En cuanto a becas y subvenciones, se espera entregar 55 mil millones de pesos en subvenciones con diversas herramientas de financiamiento. Destaca que, a partir de 2012, el aumento de la Subvención Escolar Preferencial (SEP) incluirá también a los octavos básicos, logrando una cobertura de alrededor de 20 mil alumnos.

En tanto, entre octubre y noviembre de este año se aplicará el segundo SIMCE de Inglés a tercer medio; SIMCE de Lenguaje, Matemáticas y Ciencias a cuarto básico y segundo medio, y, por primera vez, se rendirá SIMCE de Lectura en segundo básico.

En cuanto a infraestructura educacional, durante 2012 se espera iniciar las obras de construcción de la nueva Escuela Santa María, en Iquique, que alberga más de mil alumnos.

En junio comenzará la primera etapa de un programa para equipar siete liceos técnicos profesionales, apoyando la formación de 20 especialidades.

Finalmente, se iniciará el segundo semestre el programa Sana Convivencia, con la instalación de Unidades de Convivencia y Mediación Escolar en establecimientos educacionales, cubriendo a 17 mil estudiantes, sus profesores, asistentes de la educación y apoderados.

5. Infraestructura y conectividad

Se iniciará la construcción de 78 kilómetros de la doble calzada que unirá la Ruta 5 con la ciudad de Iquique, y a esta última con el aeropuerto, ambas sumando un monto de 105 mil millones de pesos. También empezará la construcción del segundo acceso para Iquique y Alto Hospicio, del nuevo by pass de la cuesta Duplijza, y se terminará la construcción del nuevo by pass en Pozo Almonte, que unirá la Ruta 5 con la Ruta A-65.

Se dará inicio, además, a la construcción de las alternativas de acceso a Iquique. Estas incluyen la doble vía en 30 kilómetros de la Ruta 1 entre el aeropuerto Diego Aracena e Iquique, y 20 kilómetros de la Ruta 16 entre Alto Hospicio y Pozo Almonte.

En cuanto a la mejora de las carreteras y caminos interiores, se terminará con la conservación de 20 kilómetros de la Ruta 5 en el sector de Alto Tana-Alto Chiza; se iniciará la conservación de 42 kilómetros de la Ruta 5, del tramo de Nueva Victoria-Cachango, y se iniciará la conservación de otros 20 kilómetros en el tramo Sara a Pintados. Asimismo, continuará la pavimentación de más de 200 kilómetros de caminos básicos de Tamarugal.

También, este año comenzarán las obras de la tercera y última etapa de la pavimentación de la Ruta del Ácido (Ruta A-760), que considera 17 kilómetros.

En materia de obras urbanas, se terminará la tercera etapa de la construcción del par vial Juan Martínez-Arturo Fernández, y se comenzará a ejecutar la cuarta y última etapa, inversiones que beneficiarán a más de 100 mil personas que transitan por el sector.

Por otro lado, en materia de infraestructura aeroportuaria, el terminal Diego Aracena, de Iquique, será entregado a concesión este año para ser administrado por privados, quienes quedarán a cargo de los proyectos de reparación, conservación de la infraestructura y reposición del equipamiento en el período adjudicado.



En cuanto a embalses de riego, el segundo semestre de 2012 se entregarán los diseños de los embalses Pintanane (Quebrada de Aroma), Tarapacá (Quebrada de Tarapacá) y Camiña.

En cuanto a construcción de sistemas de Agua Potable Rural (APR), en 2012 se inaugurarán los nuevos sistemas de APR de Chanavaya, Huarasiña y Río Seco, y se iniciarán los APR de La Tirana y Chanavayita. En La Tirana, además, se terminará la construcción del nuevo sistema de alcantarillado, cubriendo más de cinco mil personas. También se finalizará el nuevo sistema de alcantarillado para Huara.

En temas de transporte, se continuará con el programa Paraderos, que construye doce paraderos en la región, durante el primer semestre de este año.

6. Pobreza y agenda social

En materia de asignaciones sociales y bonos, se espera beneficiar a más de dos mil familias de mayor pobreza de la región con el programa de Ingreso Ético Familiar. También se continuará con la entrega del Bono Bodas de Oro, proyectando más de 600 beneficiados.

En cuanto a la reducción y eliminación del siete por ciento en las cotizaciones de salud, a partir de este año se extenderá este beneficio a toda la clase media, cuya cotización se reducirá desde siete por ciento a cinco por ciento.

El Programa Habitacional 2012 considera la entrega de más de dos mil 500 subsidios, de los cuales 52,6 por ciento está destinado a familias vulnerables, 37,1 por ciento a sectores medios, y 10,3 por ciento a la protección del patrimonio familiar, y se entregarán 240 viviendas de siete conjuntos habitacionales.

Además, el primer semestre de 2012 se otorgarán 340 nuevos subsidios para erradicar definitivamente los campamentos en Tarapacá. También se construirá una hospedería administrada por el Hogar de Cristo, que albergará a 100 personas.

Durante el 2012 se aplicará la Nueva Ficha Social, que permitirá mejorar la asignación de beneficios a las familias, junto con abrir una serie de programas que van orientados a brindar mayores oportunidades de reinserción laboral y de capacitación a las familias de la región.

IV. PROGRAMACIÓN PARA EL PERÍODO 2013-2014

1. Para el fomento del turismo, continuará la construcción del rompeolas en Playa Brava, para así habilitar la playa de más de mil 700 metros.
2. Se habrán restaurado más de diez iglesias altioplánicas de la región. También se terminará la recuperación del barrio El Vergel, en Iquique.
3. Se realizará la construcción del Teatro Municipal de Iquique.
4. Se terminará la implementación del Plan Frontera Norte, con una inversión de 35 mil millones de pesos para las tres regiones que son parte del plan.
5. Se eliminará la lista de espera de pacientes con garantías no AUGE atrasadas antes de junio de 2013.

- 
6. Se avanzará en la construcción del Hospital Regional Doctor Ernesto Torres Galdames, en Iquique.
 7. También se iniciarán las obras de construcción del Hospital de Alto Hospicio, para beneficiar a una población de más de 140 mil personas.
 8. Finalizará la construcción del CESFAM de Pica y el CESFAM de Pozo Almonte.
 9. Se avanzará en la construcción de la nueva Escuela Santa María, en Iquique, beneficiando a más de mil 400 alumnos.
 10. Se entregará el segundo acceso a Iquique, que consiste en la construcción de doble vía en la ruta entre Iquique y el aeropuerto Diego Aracena, y la ruta entre Alto Hospicio y Pozo Almonte, lo que significa más de 50 kilómetros.
 11. En cuanto a mejoramiento de la Ruta 5, habrán concluido las obras entre Nueva Victoria y Cachango en 22 kilómetros, y el tramo entre Pintados y Sara en 20 kilómetros. Se terminará la construcción de la tercera pista de la Ruta 5 en el sector Alto Tana-Cuesta Chiza.
 12. Culminará la pavimentación de la Ruta del Ácido por 50 kilómetros.
 13. Se inaugurará el par vial Juan Martínez-Arturo Fernández, beneficiando a más de 100 mil personas de la ciudad.
 14. Se terminarán las obras de remodelación del Aeropuerto Diego Aracena, en Iquique, ahora adjudicado a una nueva concesión.
 15. Se abordará el diseño de un nuevo estadio para Iquique.
 16. Finalmente, se terminará con los campamentos en la Región de Tarapacá.

REGIÓN DE ANTOFAGASTA







I. ANTECEDENTES REGIONALES

La Región de Antofagasta, ubicada en el extremo norte del país, cuenta con una superficie de 126 mil 49 kilómetros cuadrados que representan un 16,7 por ciento de la superficie continental nacional. Posee una frontera de 339 kilómetros con Bolivia y de 377 kilómetros con Argentina. Administrativamente, se divide en tres provincias y nueve comunas. Componen la provincia de Antofagasta las comunas de Antofagasta, Mejillones, Sierra Gorda y Taltal. La provincia de Tocopilla la conforman las comunas de Tocopilla y María Elena, mientras que la provincia de Calama la conforman las comunas de Calama, Ollagüe y San Pedro de Atacama. La capital regional es la ciudad de Antofagasta.

Las proyecciones para el año 2011 realizadas por el Instituto Nacional de Estadística (INE), estiman una población en la región de 581 mil 701 habitantes. La densidad poblacional de la región es de 4,67 habitantes por kilómetro cuadrado, con un 97,68 por ciento de población urbana y un 2,32 por ciento rural (catorce mil 467 habitantes).

Según la Encuesta CASEN 2009, el 5,7 por ciento de la población se declara perteneciente a una de las 17 comunidades indígenas agrupadas en una de las dos Áreas de Desarrollo Indígena (ADI), en Atacama La Grande y Alto El Loa.

La misma encuesta indica que el porcentaje de población en situación de pobreza en la región es 7,3 por ciento aumentando desde 2006 que fue 5,2 por ciento, las comunas más críticas son Ollagüe, Calama y Tocopilla. El porcentaje de población indigente es 0,7 por ciento, la que disminuyó desde la última encuesta (2006) que fue 2,1 por ciento, donde las comunas más críticas son Ollagüe y Antofagasta.

Según lo informado por el Banco Central, el PIB total de la Región de Antofagasta se incrementó en un 3,5 por ciento anual durante 2010 con respecto al año anterior. La región aporta el 6,1 por ciento del PIB Nacional, sustentado en su principal actividad, la minería, le siguen la construcción, comercio y servicios personales.


Gran parte de la fuerza de trabajo se concentran en la actividad minera, le sigue el comercio mayorista y minorista, y en tercer lugar se ubica el sector de transporte y telecomunicaciones. Estas tres actividades cubren aproximadamente el 50 por ciento del total de los ocupados de la región.

II. PRINCIPALES LOGROS ALCANZADOS DURANTE EL AÑO 2011 EN LOS EJES PRIORITARIOS

1. Desarrollo productivo y empleo

Durante el cuarto trimestre del año 2011, el Índice de Actividad Económica Regional (Inacer) de Antofagasta se incrementó un 4,2 por ciento respecto al mismo período del año pasado.

Al cierre del año 2011 se asignaron 50 mil 800 millones de pesos al presupuesto de inversión regional, lo que significa un incremento del nueve por ciento de este presupuesto en relación al año 2010 (46 mil 400 millones de pesos) y más de un 31 por ciento respecto del promedio de los recursos asignados durante los años 2006-2010.



Las exportaciones en la Región de Antofagasta representan el 35 por ciento del total nacional, aportando más de 28 mil millones de dólares. El principal producto de exportación es el cobre, con más de 25 mil 93 millones de dólares durante el 2011, este monto corresponde al 55,7 por ciento del total nacional exportado de cobre, siendo el mayor porcentaje de exportación del mineral en todo el país.

En materia de empleo, la fuerza laboral activa en la región asciende a 270 mil 998 personas en el trimestre enero-marzo 2012 y la tasa de desempleo en el mismo trimestre alcanzó al cinco por ciento. En tanto, desde el primer trimestre de año 2010, se han creado 18 mil 366 nuevos empleos, de los cuales dos mil 563 corresponden al año 2011. Las tasas de desempleo de la región se mantuvieron durante todo el año 2011 bajo el promedio nacional, alcanzando incluso una tasa de 5,2 por ciento de desempleo en el trimestre agosto-octubre.

Apuntando a mejorar el capital humano regional, se realizaron más de 76 mil 500 acciones de capacitación durante el año 2011. Destacó el encuentro PROPYME, con la participación de 300 empresas y ocho servicios públicos, y encuentros con empresarios de Antofagasta, Calama, Tocopilla, San Pedro de Atacama y Mejillones junto a Sence y Oficinas Municipales de Información Laboral (OMIL). Además se realizó el Seminario de Capacitación Sence/Sofofa donde participaron 120 empresas y ocho servicios públicos.

El año 2011, Corfo entregó recursos y asesorías a más de cinco mil 800 beneficiarios directos, esto es tres veces más que el año 2010. El 77 por ciento del apoyo fue entregado a micro, pequeñas y medianas empresas y el foco de las iniciativas apoyadas estuvo en los sectores minería, industria, turismo y pesca y acuicultura. Con esto se benefició a mil 307 MIPYMES de todas las comunas.


En materia de turismo, durante 2011 las visitas a la región aumentaron en un 15,9 por ciento respecto al año 2010. El aumento de turistas extranjeros fue de 16,2 por ciento, mientras que los nacionales lo hicieron en un 15,9 por ciento. Además, la tasa de ocupabilidad de la infraestructura alcanzó un 48,3 por ciento, lo que representa un aumento del 10,5 por ciento comparado con 2010, en el que la tasa promedio de ocupación alcanzó el 37,8 por ciento. El destino principal de la región es San Pedro de Atacama, pero el desafío de corto y mediano plazo, es fortalecer el resto de las comunas en su proyección a nivel nacional e internacional. Además, se destaca la realización de la competencia deportiva Dakar 2012, que pasó por Antofagasta el 9 de enero. Esta competencia proyectó turísticamente la región a decenas de países y más de 500 millones de personas que la siguieron en todo el mundo.

2. Seguridad

El Ministerio del Interior presentó el nuevo Plan Frontera Norte en octubre de 2011, iniciativa que consiste en evitar el ingreso y egreso por pasos no habilitados, y aumentar la seguridad de las zonas fronterizas de las regiones de Arica y Parinacota, Tarapacá y Antofagasta. En esta línea, durante enero de 2012, se entregó a la región un vehículo scanner, un horno incinerador y trece camionetas todo terreno para Carabineros y la Policía de Investigaciones. Además, llegaron 31 nuevos funcionarios de la Policía de Investigaciones para reforzar el combate al narcotráfico, bloquear pasos no habilitados, entre otros.

Así también, en marzo de 2012 fue firmado un tratado que indica que en marzo de 2013 los pasos fronterizos Sico y Jama serán integrados en uno sólo.

Durante el 2011 se implementó el Programa Barrio en Paz Comercial en el denominado Barrio Rojo de Antofagasta, en el centro de Calama, y en el barrio histórico de Tocopilla, donde se realizaron 185 operativos en total. También se implementó el Barrio en Paz Residencial en



Antofagasta, interviniendo dos poblaciones, Villa Esperanza Progreso y Villa Escondida, ambas ubicadas en el sector alto de la ciudad, lo que se sumó al ya implementado en el barrio Gladys Marín de Calama.

A abril de 2012 se han incorporado 260 nuevos carabineros. También se adquirieron 118 vehículos policiales, motos, camionetas 4x4, cuarteles móviles y camionetas con calabozo.

En abril de 2012, se realizó en Antofagasta el lanzamiento del Sistema Táctico de Análisis Delictual (STAD), sistema que se basa en identificar los lugares de origen de la delincuencia, para luego definir acciones pertinentes.

El año 2011 finalizó la construcción de la nueva cárcel de Antofagasta, que permitirá reducir significativamente la sobrepoblación penitenciaria en la región, al aumentar en mil 160 plazas la capacidad de reclusión. Se inició su habilitación y se espera que entre en funcionamiento en octubre de 2012.

También es importante mencionar el importante apoyo dado a mujeres víctimas de la Violencia Intrafamiliar (VIF). Se implementaron tres centros de la mujer, en Antofagasta, Calama y Tocopilla, que atendieron a 838 mujeres, capacitaron a 900 personas como monitores en Violencia Intrafamiliar y, con la realización de diversos talleres, se llegó a mil 500 personas.

Se agregan a esto, dos casas de acogida en Calama y Antofagasta, que han permitido acoger a 80 mujeres y 160 niños expuestos a diversas formas de violencia en sus ámbitos familiares. Finalmente, en esta línea, se implementó en el Hogar de Cristo de la comuna de Antofagasta, un programa piloto de prevención en VIF de Alerta Temprana que tuvo una cobertura de 327 personas.

En el ámbito de la prevención frente a emergencias y catástrofes, un logro importante fue la realización de Chile Preparado, el primer mega simulacro regional en Chile de terremoto-tsunami en el que participaron 400 mil personas, y durante el cual 130 mil fueron evacuadas a zonas de seguridad en el borde costero.


3. Educación

En marzo de 2011 se inició la implementación del Programa Nacional de Liceos de Excelencia, que consideró dos en la región, el Liceo Andrés Sabella de Antofagasta, que inició el año escolar con mil 493 alumnos de la comuna, y el Liceo Diego Portales de Calama, con 405 alumnos de sectores vulnerables.

Durante el año continuó la ejecución del programa Plan de Apoyo Compartido, que dio apoyo especial por parte del Mineduc a 27 escuelas de la región, para la preparación de las pruebas SIMCE.

Los resultados de la prueba SIMCE 2011 indicaron un puntaje promedio en la región de 257 puntos en cuarto básico y de 254 puntos en octavo básico, representando alzas de tres y cuatro puntos respectivamente, en comparación con la prueba anterior. Se destaca el resultado obtenido por la Escuela Valentín Letelier, de Calama, que se ubicó dentro de los diez establecimientos municipales con mejores puntajes a nivel nacional.

También en marzo de 2011 se dieron a conocer los resultados del primer SIMCE de Inglés, rendido el año 2010. Esta medición a alumnos de tercero medio indicó que el once por ciento obtuvo certificación en este idioma, ubicando a Antofagasta en el cuarto lugar entre las regiones y por sobre el promedio nacional, que fue del nueve por ciento.



Durante noviembre de 2011, se rindió el primer SIMCE de Tecnologías de Información y Comunicación (TIC), en el cual los alumnos de segundo medio de la región obtuvieron en promedio 240 puntos. Así también, a través del programa Yo elijo mi PC, en abril de 2012 se inició la entrega de equipos que ellos mismos escogieron a mil 590 alumnos con buen desempeño académico, de todas las comunas. También se aplicó en noviembre el SIMCE de Educación Física a una muestra de alumnos de octavo básico, para diagnosticar el estado de la condición física de los estudiantes.

En el ámbito de las becas y subvenciones, durante el año 2011 se entregaron más de ocho mil millones de pesos en becas para beneficiar a 230 mil estudiantes de la región, en los distintos programas, como alimentación, becas de estudio, salud, tecnología, transporte y útiles escolares. Además, con la promulgación de la ley que aumenta la Subvención Escolar Preferencial (SEP) en 21 por ciento, se benefició a más de 18 mil alumnos de la región.

El año 2011 se entregó la Beca Vocación de Profesor a 39 alumnos de la región, para que ingresen a la carrera de Pedagogía.

En el marco del Plan de Equipamiento Liceos Técnicos Profesionales del Sector Municipal, la región se adjudicó la suma de 778 millones de pesos, que beneficia a siete comunas, catorce establecimientos y dos mil 993 alumnos de las especialidades técnico profesionales de toda la región.

Entre los proyectos de infraestructura educacional más importantes destacan tres establecimientos que comenzaron su construcción el año 2011. En Antofagasta, el Liceo Científico Humanista La Chimba, que cubrirá el déficit de establecimientos en el sector norte de la comuna, beneficiando a más de mil 350 alumnos. Se agrega la construcción del Liceo Politécnico Los Arenales, destinado a cubrir el déficit de establecimientos técnicos profesionales en el sector oriente de la ciudad, y que cuenta con una matrícula inicial de más de mil alumnos. Y en Calama, la ampliación del Liceo Jorge Alessandri Rodríguez, que permitirá al establecimiento ingresar a la jornada escolar completa, beneficiando a mil 890 alumnos del sector norte de la ciudad. Adicionalmente, en marzo de 2012 comenzó la construcción del nuevo Colegio Adventista de Antofagasta, que albergará a más de 500 alumnos. Además se abordó el mejoramiento de la infraestructura de otros 34 establecimientos educacionales en seis comunas.

4. Salud y medio ambiente

En noviembre de 2011, la lista de espera AUGE se redujo a cero, habiendo atendido a los dos mil 101 pacientes que se encontraban con su situación pendiente desde junio del 2010.

Por otro lado, el avance en infraestructura ha sido significativo en estos dos años, cubriendo gran parte de las brechas existentes en salud primaria y ampliando la red asistencial existente. Destaca la inauguración del Hospital Marcos Macuada de Tocopilla, un nuevo establecimiento que entró en funcionamiento en junio, luego de haber sido totalmente destruido para el terremoto de 2007, y que atiende a una población de 21 mil personas.

Durante el año también continuó la normalización del nuevo Hospital Carlos Cisternas de Calama, con la construcción torres para todas las especialidades y más de 200 camas nuevas beneficiando con ello a una población de 150 mil personas.

En cuanto a salud primaria, se terminó la construcción del Centro de Salud Familiar (CESFAM) Norponiente de la ciudad de Calama, que cubrirá a más de 20 mil personas. Con respecto a los



Centros de Salud Mental (COSAM), se inauguraron los de Antofagasta Norte y de Calama, en diciembre y agosto respectivamente, beneficiando a más de 50 mil personas en total.

Además, se encuentra en ejecución un estudio de la red asistencial de la región, que permitirá detectar los déficits de cobertura en la atención de salud, y darle fundamento técnico a las acciones que se adopten.

Se inició la construcción del Instituto de Rehabilitación Infantil (Teletón) en Calama, con una inversión superior a los dos mil 800 millones de pesos. Esta iniciativa beneficiará a aproximadamente a 300 niños.

En cuanto a equipamiento de salud, en febrero de 2012 se entregaron doce nuevas ambulancias destinadas a Taltal, Mejillones, Calama, Antofagasta y Tocopilla.

Desde el año 2010 a la fecha se han otorgado becas de especialización a 17 médicos y doce odontólogos de la región. Como resultado, hay cuatro nuevos especialistas para las áreas de cirugía cardiovascular, pediatría, infectología y cardiología. Además, durante el año se han contratado ocho especialistas para el Hospital Regional de Antofagasta.

Durante el año 2011 se implementó el programa Mi Hospital se Pone a Punto en el Hospital de Antofagasta, destinado fundamentalmente a mejorar la calidad de la atención de la red hospitalaria; y el nuevo Programa Consultorios de Excelencia, premió al CESFAM Alemania de Calama, por generar una cultura de calidad en el servicio de atención y buen trato.

En cuanto a temas ambientales, los esfuerzos se han centrado fundamentalmente en la implementación del Plan de Descontaminación Atmosférica de Tocopilla y en el Plan de Gestión de la Calidad del Aire de Calama, comunas declaradas zonas saturadas por material particulado MP 10. Ambos planes consideraron un trabajo de capacitación en temáticas medioambientales y de difusión de los avances de las medidas contenidas en los respectivos instrumentos. En Tocopilla, se inauguró el nuevo sistema de vigilancia de la calidad de aire, que permitirá a la ciudadanía visualizar en línea y en tiempo real, la información aportada por las estaciones de calidad del aire.


Por último se desarrollaron diferentes actividades insertas dentro del programa Elige Vivir Sano, tales como mesas de salud intercultural, campañas de prevención del cáncer y actividades deportivas.

5. Superación de la pobreza y agenda social

Durante 2011 se destaca la entrega de la "Asignación Social", primera etapa del Ingreso Ético Familiar que benefició a más de dos mil 500 familias de mayor vulnerabilidad de la región. En este marco, durante noviembre se entregó una nueva asignación social compuesta por un bono integrante, un bono al trabajo de la mujer y otro por excelencia académica de los alumnos. Esto permitió llegar a más de diez mil beneficiarios, equivalentes a dos mil 600 familias de las más vulnerables, y cerca de 440 mujeres que recibieron el subsidio al trabajo. Además, en mayo de 2012 se inició la entrega del Bono por Logro Escolar, a aquellas familias con alumnos con buenos resultados académicos, beneficiando a 217 niños.

El Bono Invierno entregó beneficios a cuatro mil 400 personas para ayudarlos en los gastos propios de esta época. Finalmente, se asignó a mil 55 personas el Bono Bodas de Oro.

Por otra parte, la promulgación de la Ley de Extensión del Postnatal benefició durante 2011 a más de 900 mujeres de la región y la implementación de la ley que elimina el siete por



ciento en las cotizaciones de salud para todos los pensionados acogidos al Pilar Solidario de Pensiones, benefició a once mil 136 pensionados vulnerables.

El año 2011, el Subsidio Habitacional para Sectores Medios y Emergentes benefició a mil 101 familias de la región.

En el Programa “Chile Crece Contigo”, durante 2011 se destinaron recursos para beneficiar a dos mil 103 niñas y niños de primera infancia.

Se realizó un catastro de campamentos a lo largo del país, lo que demostró la existencia de 28 campamentos en la región, cifra que incorpora los que aún existen en Tocopilla por causa del terremoto del año 2007.

Finalmente, entre octubre y enero, se realizó el proceso de la Encuesta Casen 2011, que fue aplicada a cerca de siete mil 400 hogares de todos los niveles socio-económicos de la región, y cuyos resultados se conocerán en junio.

6. Calidad de vida

En cuanto a recuperación de barrios emblemáticos, el año 2011 se entregaron los terrenos para la urbanización de la ex Finca San Juan en Calama, del Puerto Seco en Calama y del Loteo de Barriles.

Se inició el mejoramiento del borde costero desde playa El Cable hasta el balneario de Antofagasta, la habilitación de la playa artificial Cabezal Sur de Taltal y se terminaron las obras de control y vías aluvionales en Tocopilla y Taltal.


En cuanto a parques y espacios públicos, se inició la construcción del Parque Gran Avenida de Antofagasta abarcando 1,7 kilómetros de espacios comunitarios y áreas verdes, y se inició la licitación para construir el nuevo Bulevar Angamos de Antofagasta, de 23 mil 110 metros cuadrados de superficie.

En cuanto a la recuperación de edificios patrimoniales, en 2011 se inició la recuperación de la Biblioteca Pública Nacional, la restauración de la ex Escuela Consolidada María Elena que se convertirá en Museo Arqueológico e Histórico Municipal, la reposición de la Iglesia de Taltal y la restauración del Templo de San Pedro de Atacama.

En cuanto a Agua Potable Rural (APR), el Ministerio de Obras Públicas ejecutó proyectos para abastecer alrededor de nueve mil personas de sectores andinos de la región y borde costero, y seis de estos proyectos fueron finalizados durante el año. Los proyectos ejecutados en 2011 incluyeron la instalación del sistema de APR Calama Rural-Chunchuri en Calama, la instalación del sistema de APR Paposos en Taltal, la segunda etapa del mejoramiento integral sistema agua potable San Pedro de Atacama, la construcción del sistema de APR localidad Río Grande y, finalmente, el mejoramiento del sistema de APR localidad Peine.

Complementariamente se construyó el alcantarillado de Socaire en San Pedro de Atacama, el alcantarillado Talabre y Río Grande, se construyeron soluciones sanitarias en Taltal, en Toconao (San Pedro de Atacama) y la construcción de casetas y saneamiento sanitario de la población Alto Carmen en San Pedro de Atacama.

En materia habitacional, durante el año 2011, el Ministerio de Vivienda construyó 364 viviendas en la comuna de Antofagasta y 443 en Calama. Además, se asignaron más de dos mil 500 subsidios de vivienda en total.



También, entre los avances en la reconstrucción de Tocopilla, en 2011 se entregaron más de 590 viviendas, se terminó con la reconstrucción del cuartel de Bomberos, de la Cuarta Comisaría de Carabineros y el edificio consistorial de Tocopilla.

7. Infraestructura y conectividad

Durante el año 2011 se ejecutaron proyectos de conectividad relevantes para la región. Entre los más importantes está la inauguración del primer tramo de catorce kilómetros de la Ruta 1, entre la Ruta B-400 y Mejillones; la ejecución de las obras de ampliación a doble calzada en la ruta entre Uribe y Carmen Alto; el inicio de la primera etapa de los trabajos de reparación de la Ruta 5, entre Quillagua e Iberia; el inicio de la ampliación a doble vía de la Ruta 28 de La Negra a Antofagasta, en una longitud de 15,75 kilómetros, y el inicio de la licitación de las rutas El Loa, con la ampliación a doble calzada de la Ruta 25.

En temas de infraestructura aeroportuaria, se licitaron los dos terminales de pasajeros en los aeropuertos Cerro Moreno de Antofagasta y El Loa de Calama, para aumentar su capacidad de atención. En ambos terminales las obras se inician el año 2012.

Con el aporte del Ministerio de Vivienda y Urbanismo, se inició la ejecución de diversas obras de conectividad. Los proyectos más importantes son el término de la pavimentación de la Avenida Pedro Aguirre Cerda en Antofagasta, como una primera etapa, en un largo de ocho kilómetros; y el inicio de obras de ampliación de doble vía el Eje Balmaceda, que mejorará la vialidad estructurante de Calama, obra que considera la construcción de doble calzada en siete kilómetros de la avenida.

En cuanto a infraestructura deportiva, se inició la remodelación del nuevo Estadio Regional de Antofagasta. Este se encuentra en ejecución y se espera finalizarlo durante el segundo semestre de 2012. También se terminó el diseño final del Estadio Municipal de Calama y, en la misma ciudad, se inauguró el Polideportivo Alemania y Complejo Deportivo 23 de Marzo.

En temas de transporte, el lanzamiento del Programa Paraderos asignó recursos para 88 instalaciones de este tipo en la región, que están siendo ejecutados durante el primer semestre de 2012.


Finalmente, en temas de conectividad digital y telecomunicaciones, en abril de 2012 se inició la implementación de la portabilidad numérica fija, que se sumará a la portabilidad móvil, ya implementada en enero de este año.

III. PROGRAMACIÓN PARA EL PERÍODO 2012

1. Desarrollo productivo y empleo

Para potenciar el desarrollo productivo de la región, durante 2012 se iniciará el estudio de pre factibilidad para un nuevo acceso al Puerto de Antofagasta, que ayudará a mejorar significativamente la logística portuaria.

En cuanto al desarrollo del turismo, Sernatur se propone entregar al menos ocho Sellos de Calidad Turística, a empresas en su gran mayoría Mypes del rubro de alojamiento de las comunas de San Pedro de Atacama, Mejillones y Antofagasta, las cuales tras un gran esfuerzo habrán implementado las normas de calidad de servicios turísticos. En cuanto a la infraestructura se



instalarán señaléticas turísticas en las principales rutas y caminos secundarios de la región, permitiendo mejorar la información entregada a los turistas y población

Se continuará con la asignación de los fondos concursables para la pesca artesanal, otorgados en el marco del convenio suscrito entre el Gobierno Regional de Antofagasta, el Consejo de Fomento de la Pesca Artesanal y el Fondo de Administración Pesquero, el que dispone de 450 millones de pesos anuales entre los años 2011 y 2013, completando la suma de mil 350 millones de pesos, cifra de inversión inédita en el ámbito regional

Para fomentar el emprendimiento en la región y la creación de nuevas Pymes, Sercotec, a través de Capital Semilla, beneficiará a cerca de 200 iniciativas de negocios, ya sea proveniente de empresas, emprendedores o para desarrollo de mercado. A este financiamiento han postulado más de mil iniciativas.

En cuanto a capacitaciones durante el año Sence capacitará a más de 50 mil trabajadores por franquicia tributaria y más de mil 400, con los bonos de trabajadores activos y empresa y negocio. Además, el recientemente lanzado programa de capacitación Mujer Minera, permitirá certificar a 270 mujeres en actividades de la industria minera.

2. Seguridad

Durante el año 2012 continuará la implementación del nuevo Plan Frontera Norte. En esta misma línea, se iniciará la construcción del Paso Fronterizo Hito Cajón.

Durante este año en el ámbito de la seguridad ciudadana se realizará la adquisición de catorce cámaras de tele vigilancia para la ciudad de Calama, y la renovación de otras ocho cámaras en Antofagasta. Además, se adquirirán tres pórticos lectores de patentes en Tocopilla y cuatro para Calama.

Se mantendrá la ejecución del programa Barrio Comercial en Paz en Calama, Antofagasta y Tocopilla, y con el programa Barrio en Paz Residencial en Villa Progreso y Villa Esperanza y Escondida, ambas en Antofagasta. Además, durante el año se llevará a cabo la implementación del Plan Cuadrante en Tocopilla y se continuará la ejecución del nuevo Sistema Táctico de Análisis Delictual (STAD), sistema que opera identificando lugares de origen de la delincuencia, y que fue lanzado en Antofagasta en abril de 2012.

Durante el segundo semestre de 2012 estará en operación la nueva cárcel construida en Antofagasta, que reducirá significativamente la sobrepoblación penitenciaria en la región.

Así también, durante el año se iniciará la construcción de tres cuarteles para Carabineros: El Retén El Lago de San Pedro de Atacama, la Tenencia de Ollagüe y la Tenencia de Playa Blanca.

En cuanto a prevención de catástrofes, se terminará con la ampliación del Sistema de Alarmas de Tsunami para todo el borde costero regional y la adquisición de 34 nuevas sirenas para 600 kilómetros de borde costero (Antofagasta, Taltal, Mejillones y Tocopilla). También se ampliará el Sistema de Telecomunicaciones (VHF-HF), se entregará telefonía satelital a los nueve municipios y organismos de emergencia regionales y se instalará señalética vertical ante el riesgo de tsunami y erupción volcánica.



3. Educación

En marzo de 2012 se iniciaron las clases, continuando con la implementación de los dos Liceos Bicentenario de Excelencia de la región: el Liceo Andrés Sabella de Antofagasta, que cubre a mil 493 alumnos de la comuna, y el Liceo Diego Portales de Calama, con 405 alumnos.

Continuará el Plan de Apoyo Compartido (PAC) en 27 escuelas de la región, que pretende mejorar el desempeño de los alumnos de cuarto básico en la prueba SIMCE.

A partir del año 2012, la Ley de Subvención Escolar Preferencial (SEP) beneficiará también a los octavos básicos, logrando una cobertura de alrededor de 20 mil alumnos.

Entre octubre y noviembre de este año se rendirá el segundo SIMCE de Inglés a los terceros medio, SIMCE de Lenguaje, Matemática y Ciencias en cuarto básico y segundo medio, y por primera vez se rendirá SIMCE de Lectura en segundo básico.

En infraestructura educacional se terminará la ampliación del Liceo B-8 Francisco de Aguirre de Calama, la construcción del Liceo Científico Humanista La Chimba y la construcción del Liceo Politécnico Los Arenales. Continuarán los trabajos de ampliación del Liceo Jorge Alessandri Rodríguez y con la construcción del nuevo Colegio Adventista de Antofagasta. Se iniciará la ampliación y modernización del Liceo C-21 Juan Cortés Monroy Cortés de Taltal y la construcción del Liceo Artístico y Deportivo en Antofagasta.

4. Salud y medio ambiente

En materia de salud, se terminará la construcción de las diez nuevas torres, con más de 200 camas, del Hospital Carlos Cisternas en Calama, para atender a una población de 150 mil personas.

Se licitará la concesión para la construcción de más de 114 mil metros cuadrados del Hospital Leonardo Guzmán de Antofagasta. Esto beneficiará a una población de 380 mil personas y la inversión supera los 118 mil millones de pesos, duplicando las capacidades del actual hospital.


En cuanto a infraestructura de salud primaria, se iniciará la construcción del nuevo CESFAM de Calama Central y el del Sector Norte de Antofagasta.

Así también, se avanzará en la construcción del nuevo Centro Teletón de Calama, una infraestructura de mil 900 metros cuadrados con taller ortopédico, centro médico y enfermería, gimnasio de kinesiterapia y piscina terapéutica, casino y salas de educación y arte, entre otros.

Dentro de los nuevos desafíos ambientales, destaca la elaboración de un Plan de Gestión de la Calidad del Aire en el sector La Negra. También se elaborará un diagnóstico regional de suelos con potencial presencia de contaminantes.

5. Superación de la pobreza y agenda social

En materia de asignaciones sociales y bonos, se espera beneficiar a las familias de mayor pobreza de la región con el Ingreso Ético Familiar. También se continuará con la entrega del Bono Bodas de Oro y se aplicará la Nueva Ficha Social, que permitirá mejorar la asignación de



beneficios a las familias, junto con abrir una serie de programas que van orientados a brindar mayores oportunidades de reinserción laboral y de capacitación a las familias de la región.

Durante 2012 se terminarán de entregar las 928 viviendas, actualmente en obras, y que son parte del Plan de Reconstrucción de Tocopilla, dando término al proceso de reconstrucción por el terremoto del año 2007.

El Plan Integral para Campamentos 2012-2013 considera para este año la meta de entregar 412 subsidios y el cierre de once campamentos.

En cuanto a la ley de reducción y eliminación del siete por ciento en las cotizaciones de salud, el 2012 se ejecutará la extensión de este beneficio a toda la clase media, cuya cotización se reducirá desde un siete por ciento a un cinco por ciento a partir del año 2012.

6. Calidad de vida

En materia de obras urbanas, se continuará con la construcción de la playa artificial El Cabezal Sur, en Taltal. Durante el año deben iniciarse las obras de las playas La Chimba y Trocadero, en Antofagasta, y la playa Salitre de Tocopilla. También se entregarán las obras de mejoramiento del Borde Costero desde Playa El Cable hasta el balneario de Antofagasta. Se continuará con la construcción del Parque Gran Avenida de Antofagasta abarcando 1,7 kilómetros de espacios comunitarios y áreas verdes.

Se iniciará la construcción del Paseo Matta entre las calles de Maipú y Prat. También comenzará la construcción del nuevo Bulevar Angamos de Antofagasta, mejorando nueve cuadras de la avenida Angamos con la construcción de 23 mil 110 metros cuadrados de superficie. Se iniciarán las obras de remodelación de la Plaza Carlos Condell que incluye la integración del pasaje Condell y el Complejo Cultural Hugo Vidal Zamorano, plantaciones de árboles, acciones de limpieza, etc.

Se avanzará en la propuesta del plan de desarrollo para la ciudad de Antofagasta a través del Proyecto Ciudad Modelo, que fue presentado a la región en diciembre del año 2011. Los ejes del plan son: mejorar el sistema de transporte público, recuperar el centro de la ciudad y hacer más eficiente el sistema de carga y logística en la zona, a través de la entrega de soporte técnico y financiero para que, desde el nivel local, se logren avances en temas como mejoramiento de la infraestructura, nuevas líneas de servicios y modos alternativos de transporte, entre otros.

En el campo del turismo, se dará inicio a la segunda etapa de la construcción de la Ruta Altiplánica, proyecto que considera la ejecución de trabajos en dos tramos, Guatín-Machuca y Machuca-Putana.

En cuanto a infraestructura patrimonial, se terminarán las obras de recuperación de la Biblioteca Pública Regional de Antofagasta; se iniciará la recuperación del Muelle Melbourne & Clark en Antofagasta, a través de la restauración de dos mil 234 metros cuadrados; se terminará la restauración de la ex Escuela Consolidada María Elena; se iniciará la restauración del Museo San Pedro de Atacama, y se terminarán las obras de restauración del Templo San Pedro de Atacama. Por último, se terminará la remodelación de la Iglesia de Taltal, destruida por el incendio acontecido en enero del año 2007.

Se espera iniciar el proyecto del mejoramiento del Agua Potable Rural de Caspana y finalizar la segunda etapa de la construcción del Agua Potable Rural de San Pedro de Atacama.

7. Infraestructura y conectividad

Destaca la continuación de las obras de la nueva concesión de la Autopista de Antofagasta, que consiste en el mejoramiento en más de 200 kilómetros de las principales rutas de la región, considerando la ampliación a doble calzada de Ruta 1 entre la Chimba y Mejillones, y de la Ruta 5 entre Nudo Uribe y Carmen Alto. Además del mejoramiento de la Ruta B-400 y Ruta 26, y la construcción de terceras pistas.

Se espera que el segundo semestre del año se inicien las obras de la concesión de las Rutas del Loa, que consisten en ampliar la ruta de 136 kilómetros de dos a cuatro carriles y construir una circunvalación para conectar las rutas 21, 23 y 25, que se ubican en la zona oriente de la ciudad de Calama.

También se dará término a las dos primeras etapas de los trabajos de reposición del pavimento Ruta 5, Sector Iberia-Quillagua, por nueve mil millones de pesos.

El año 2012 se espera iniciar el diseño de la nueva Circunvalación de Antofagasta desde el tramo de la Ruta 28 hasta el nudo vial con la Ruta 1, en un total de 20,7 kilómetros y comenzarán las obras de mejoramiento de la Ruta 21 CH, entre Ascotan y Ollagüe, y de la segunda etapa de la ampliación de la Ruta 28, sector cruce Ruta 5, sector La Negra, de una longitud de 16 kilómetros.

También se considera la ejecución de la segunda etapa de la construcción de la Ruta Altiplánica San Pedro-El Tatio, sector Machuca-Putana, finalizando esta etapa el segundo semestre del 2012, para iniciar la tercera y última etapa Putana-El Tatio el 2013.

En cuanto a infraestructura urbana, se continuará con la ejecución de la ampliación a doble vía de la Avenida Balmaceda en Calama, que contempla obras desde el Nudo Circunvalación Sur hacia el norte, pasando por la ejecución de un puente de 40 metros de longitud, y se extiende hasta calle Ecuador, en una extensión de dos mil 500 metros lineales, que beneficiarán a más de 135 mil personas. Se agrega la construcción de obras de control aluvional y camino acceso Quebrada Tres Puntas.

En materia de infraestructura aeroportuaria, comenzarán las obras de ampliación y mejoramiento del Aeropuerto El Loa de Calama, que consisten en la construcción de una pista alternativa, la ampliación de terminal de pasajeros y una nueva torre, todo lo cual implica una inversión de 18 mil millones de pesos. Además se iniciarán las obras de ampliación del Aeropuerto Cerro Moreno de Antofagasta, el que se verá incrementado en dos mil metros cuadrados, alcanzando una superficie total de ocho mil 100 metros cuadrados.

En cuanto a infraestructura deportiva, se terminará la construcción del Estadio Regional de Antofagasta, y se iniciará la ampliación del Estadio de Calama. También se construirá un espacio de esparcimiento deportivo familiar en el Barrio Gustavo Le Paige de Calama; se realizará el techado de la Multicancha Sol Naciente, y, entre otras, se construirá la multicancha Nueva Esperanza, ambos proyectos del barrio René Schneider de Calama. Se iniciará la construcción de una piscina olímpica en Antofagasta, a través de la reparación de la pileta de calle Condell, que incluye la habilitación de graderías retráctiles, mejoramiento de los baños, camarines y pavimentos perimetrales. Finalmente, como parte de la red de polideportivos, se iniciará la construcción polideportiva de Mejillones, que tendrá mil 550 metros cuadrados, y la remodelación del Estadio Lautaro, que se espera que esté inaugurado este mismo año.



IV. PROGRAMACIÓN PARA EL PERÍODO 2013-2014

1. Se entregarán las obras del ampliado Liceo Jorge Alessandri de Calama, para iniciar las clases en marzo de 2014 con más de mil 800 alumnos desde séptimo básico a cuarto medio.
2. En cuanto a salud, a junio de 2013 se planifica haber terminado con las listas de espera por enfermedades no-AUGE.
3. Se iniciarán las obras del nuevo Hospital Regional de Antofagasta, con una construcción de 114 mil metros cuadrados. Se entregarán los nuevos CESFAM de Antofagasta sector central y Central de Calama.
4. Se inaugurará el nuevo centro Teletón en la ciudad de Calama.
5. Se terminará de ejecutar la urbanización de la ex Finca de San Juan. Así también estarán terminados los paseos de Graneros, el Parque Gran Avenida de Antofagasta y el Paseo Borde Río en Calama. También se entregará la remodelación de la Plaza Carlos Condell.
6. En cuanto a infraestructura para potenciar el turismo, la Ruta Turística Altiplánica estará implementada, y se habrán concluido los trabajos en las playas artificiales de Cabezal Sur, La Chimba, Trocadero y el sector el Salitre de Tocopilla.
7. En infraestructura patrimonial, se terminarán y abrirán al público edificios de importancia histórica para la región, como la ex Escuela Consolidada María Elena, el Museo San Pedro de Atacama y la Iglesia de Taltal.
8. Se inaugurarán las obras de rescate del Muelle Histórico Melbourne-Clark.
9. Se terminarán las obras de mejoramiento de la concesión de las autopistas de Antofagasta, y la ampliación de más de 130 kilómetros de la concesión de las Rutas del Loa.
10. Se habrá terminado el diseño de la nueva Circunvalación de Antofagasta.
11. Se terminará la ampliación de la doble vía en la Ruta 28 entre La Negra y Antofagasta.
12. Concluirán las obras en la avenida Pedro Aguirre Cerda, segunda calzada, en Antofagasta.
13. Se terminará la doble calzada de la primera etapa de mejoramiento de la Avenida Balmaceda en Calama.
14. Se inaugurará la ampliación del Aeropuerto Cerro Moreno de Antofagasta, al igual que la nueva pista y la ampliación del terminal de pasajeros del Aeropuerto El Loa en Calama.
15. Se inaugurará la remodelación del nuevo Estadio Municipal de Calama.

REGIÓN DE ATACAMA







I. ANTECEDENTES REGIONALES

La Región de Atacama limita al oeste con el Océano Pacífico, al este con Argentina, al norte con la Región de Antofagasta y al sur con la Región de Coquimbo. Según las estimaciones del Instituto Nacional de Estadísticas (INE), al 2011 tiene 282 mil 575 habitantes.

Una de las principales características demográficas de esta región es su alto porcentaje de población urbana, que alcanza al 91 por ciento. Son 258 mil los habitantes que se concentran en las ciudades de Copiapó, Chañaral y Vallenar, mientras que el nueve por ciento restante, cerca de 27 mil habitantes, vive en sectores rurales distribuidos principalmente en las comunas de Alto del Carmen, Tierra Amarilla y Huasco.

Atacama presenta una densidad poblacional de 3,8 habitantes por kilómetro cuadrado y con sus 75 mil kilómetros cuadrados de superficie, se organiza política y administrativamente en tres provincias y nueve comunas. La capital regional es la ciudad de Copiapó.

La economía se sustenta fundamentalmente en los sectores productivos de la minería del cobre, plata, oro y hierro; y la agricultura del olivo y la vid en los valles del Huasco y Copiapó, respectivamente. La región aporta aproximadamente el dos por ciento del Producto Interno Bruto (PIB) del país.

La fuerza de trabajo se concentra principalmente en los sectores de explotación de minas y Canteras; Comercio al por mayor y menor; Silvoagropecuario; Construcción e Industria.

En la última medición vigente, según la CASEN 2009, la región alcanzó uno de los niveles más altos de pobreza llegando a 17,4 por ciento de pobres, sobre la media nacional que fue de 15,1 por ciento, ocupando el quinto lugar entre las regiones. La condición de pobreza afecta a 48 mil 584 personas en la región. Asimismo, dicha encuesta establece que 7,3 por ciento de los habitantes de Atacama están en calidad de indigentes.


II. PRINCIPALES LOGROS ALCANZADOS DURANTE EL AÑO 2011 EN LOS EJES PRIORITARIOS

1. Crecimiento y empleo

Durante 2011, según el Indicador de Actividad Económica Regional (INACER), la Región de Atacama alcanzó un crecimiento acumulado de 14,5 por ciento, más que duplicando el crecimiento medio del país, que fue de un seis por ciento. Entre los sectores más dinámicos, destaca la Construcción; Servicios Financieros y Empresariales; Silvoagropecuario, y Comercio, Restaurantes y Hoteles, entre otros.

Las exportaciones superaron los siete mil 100 millones de dólares, con un crecimiento de 26 por ciento respecto a 2010, liderando en materia exportadora, junto a las regiones de Antofagasta y Metropolitana. El 97 por ciento de las exportaciones corresponden a la minería del cobre y del hierro, seguidas por exportaciones agrícolas y pesqueras, destacando especialmente la fruta.

Al cierre de 2011 se asignaron 30 mil 200 millones de pesos al presupuesto de inversión regional, lo que significa un incremento del seis por ciento de este presupuesto en relación a 2010 (28 mil 500 millones de pesos) y más de 26 por ciento respecto del promedio de los recursos asignados entre 2006-2010.



En el área de fomento al turismo, el Gobierno Regional entregó fondos para la promoción del Rally Dakar en enero. Este evento aportó a la región ganancias por seis millones de dólares, atrajo a más de 30 mil turistas, y a través de las transmisiones deportivas, logró proyectar la imagen de la región al mundo llegando a más de 500 millones de espectadores.

Por otra parte, y en apoyo a la pequeña y mediana minería, el sector productivo más importante de la región, se fiscalizó a más de mil pequeñas faenas y se certificaron 300 monitores en seguridad minera.

En materia de empleo, la fuerza laboral activa en la región asciende a 128 mil 725 personas en el trimestre enero-marzo 2012 y la tasa de desempleo en el mismo trimestre alcanzó al 5,3 por ciento. En tanto, desde el primer trimestre de año 2010, se han creado diez mil 750 nuevos empleos, de los cuales dos mil 950 corresponden al año 2011, y que además corresponden a empleos de buena calidad, con contrato formal y, por lo tanto, con alto grado de protección social. En materia de capacitación laboral, los programas destinados a mejorar el acceso y la calidad del empleo, beneficiaron directamente a 20 mil 600 personas de la región.

2. Recursos hídricos

En materia de recursos hídricos, en 2011 se inició un estudio de prefactibilidad técnico económica para la instalación de una planta desaladora de agua para consumo humano en las provincias de Copiapó y Chañaral. Por otra parte, desde el ámbito privado, entre 2010-2011, se presentaron y aprobaron ambientalmente cinco plantas desaladoras para uso industrial. Estas iniciativas privadas permitirían reducir la presión sobre las fuentes naturales-superficiales y subterráneas en la región.

También se construyó y validó el Plan de Gestión Integrado del Recurso Hídrico, que contempla medidas de corto, mediano y largo plazo para abordar la situación de escasez del recurso desde distintos ámbitos. Como medida de corto plazo, se aprobó el proyecto de bombardeo de nubes para estimular lluvias en 2012.


Se ejecutaron entubamientos de canales en los valles de Copiapó y Huasco: el canal Bellavista, el canal Chamonate, el canal Toledo, y el canal San Fernando, que beneficiaron en total a mil 600 regantes. También, se aumentó la dotación de fiscalizadores de la Dirección General de Aguas (DGA).

Así también, se entregaron en 2011 nuevos sistemas de Agua Potable Rural, beneficiando a más de dos mil habitantes de localidades aisladas como San Pedro, de la comuna de Copiapó, y Carrizalillo, de la comuna de Freirina.

3. Seguridad

Durante 2011 continuó la implementación del Programa Barrio en Paz, el que en su modalidad residencial se implementó en la comuna de Copiapó, en el sector Llanos de Ollantay. A su vez, en las tres capitales provinciales de la región, Chañaral, Copiapó y Vallenar, se lanzó el Programa Barrio en Paz Comercial, que tiene como objetivo disminuir los delitos cometidos en los sectores céntricos y aumentar la sensación de seguridad, mediante el trabajo en conjunto entre policías y organismos públicos.

En marzo de 2012, se realizó el lanzamiento del Sistema Táctico de Análisis Delictual (STAD), sistema que identifica lugares de origen de la delincuencia y que se extenderá a toda la región durante el presente año.



En cuanto a equipamiento de seguridad, se entregaron a la comuna de Copiapó cinco cámaras de televigilancia, las cuales sumadas a las diez entregadas durante 2010, vienen a incrementar la capacidad de control y seguridad en las principales arterias del centro de la ciudad. De igual forma, en las áreas periféricas de Copiapó se instalaron otras cinco cámaras en los sectores más vulnerables a la delincuencia.

En enero de 2012 se realizó la entrega de 54 nuevos vehículos para Carabineros en la región: catorce radiopatrullas, once motos todo terreno, 22 furgones con sus respectivos calabozos, tres furgones tipo H1, dos retenes móviles y un bus.

En infraestructura policial, destaca el inicio de las obras para reponer el cuartel de la PDI de Chañaral.

Concluyó la construcción del Centro de Asistencia Judicial de Vallenar, un edificio de 538 metros cuadrados con lo que se verán beneficiadas 57 mil 500 personas. Asimismo, se confirmó, por parte del Ministerio de Justicia, la construcción para un nuevo centro penitenciario en Copiapó, que se encuentra en etapa de prefactibilidad técnica.

Por otra parte, se inauguró la primera estación sismológica en la comuna de Copiapó, con la finalidad de fortalecer la captura y procesamiento de datos sobre riesgo sísmico en el territorio regional y su proyección e integración a la red sismológica nacional.

4. Infraestructura, ciudad y calidad de vida

En materia de infraestructura vial, finalizó la obra más grande en la historia de la región, que corresponde a la construcción de la doble vía Vallenar-Caldera, con una extensión de 188 kilómetros y una inversión de 150 mil millones de pesos. Destacan, también, los avances en la reposición de las rutas Caldera-Chañaral, con el límite de la Región de Antofagasta, y Chañaral hasta Potrerillos.


En diciembre de 2011, y en tiempo record luego de la fallida licitación anterior, se adjudicó la concesión de la doble vía entre La Serena y Vallenar, que implicará una inversión de 316 millones de dólares en 187 kilómetros.

Se logró la factibilidad técnica del proyecto para la construcción de la doble vía y bypass en Copiapó-Toledo, obra de 18 kilómetros que iniciará sus trabajos durante el primer semestre de 2012.

Asimismo, se avanzó en la reposición, conservación y mejoramiento de siete mil 200 kilómetros de pavimentos en toda la región, beneficiando a las nueve comunas. Entre los proyectos más importantes se destaca el inicio de las obras de la Circunvalación Sur y Diego de Almagro, en Copiapó, y el término de la segunda etapa del mejoramiento de la Avenida Los Carrera, en Copiapó.

En términos de infraestructura para la conectividad aérea, se inició la conservación y puesta en servicio de los aeródromos de Caldera, Copiapó y Chañaral.

En el ámbito de infraestructura urbana, actualmente se encuentran en diseño los parques urbanos más grandes de la región: el Parque Botánico Regional, en Vallenar, para el que se considera un terreno de 15 hectáreas, y el Parque Kaukari, en Copiapó, que tendrá 54 hectáreas. Asimismo, en diciembre se inició la ejecución de los espacios urbanos del Subcentro Estación Paipote, parque desde la Quebrada de Paipote hasta la Avenida Los Carrera, donde conectará con el futuro Parque Kaukari.



También se terminó la reposición de la Plaza Independencia de Tierra Amarilla; la construcción de la plaza y el paseo público Las Marquesas, en la comuna de Alto del Carmen; concluyó la construcción de la Plaza Huasco Bajo y la Plaza Prat en conjunto con calle Craig, en la provincia del Huasco, y, finalmente, se terminó la construcción de la Plaza Mirador Batallones de Atacama de Caldera.

En cuanto a infraestructura patrimonial, se inauguró la construcción del Museo Minero de Tierra Amarilla y en octubre se dio inicio a las obras del nuevo Monumento Esperanza.

En cuanto a los avances en infraestructura deportiva, se inauguró el Estadio Luis Valenzuela Hermsilla, de alto estándar y con ocho mil butacas. También, a través del Programa Chilestadios, en 2011 se adjudicó la remodelación de los estadios municipales de Huasco, Freirina, Vallenar, Chañaral y Copiapó. También, en el marco del Programa Chilentrena, se adjudicó la reparación del Polideportivo de Vallenar.

A su vez, el Ministerio de Transportes y Telecomunicaciones, a través del Programa Paraderos, asignó recursos para la construcción de 69 nuevos paraderos en la región, que están siendo ejecutados durante el primer semestre de 2012.

En cuanto a avances en conectividad digital, en octubre, las regiones de Atacama y Coquimbo se unieron en una sola zona para llamadas locales gracias a la portabilidad numérica fija. Esta medida beneficiará a más de 100 mil hogares de las dos regiones, al eliminar el cargo de Larga Distancia Nacional que se cobraba entre ciudades de ambos territorios.

5. Salud

En septiembre de 2011, se dio pleno cumplimiento al objetivo de reducir en 100 por ciento la Lista de Espera AUGÉ, luego de atender a los mil 33 pacientes que tenían garantías atrasadas desde junio de 2010.

Durante 2011, se otorgaron becas a 16 médicos generales para especializarse, con el compromiso de retornar a la región. Además, en marzo de 2012 se realizó la firma del convenio del Programa de Formación Directa de catorce médicos especialistas en diversas áreas.

En infraestructura de salud, el año pasado se avanzó en la ejecución de las obras de normalización del Hospital de Copiapó, que contendrá 348 nuevas camas de hospitalización.


En octubre, se inauguró el primer Centro Teletón de la región, que además es el primero con eficiencia energética a nivel nacional.

En salud primaria, se inició la construcción del nuevo Centro de Salud Familiar (CESFAM) Pedro León Gallo, en Copiapó.

Finalmente, el CESFAM Rosario Palomar de Copiapó fue seleccionado por el Ministerio de Salud dentro del Programa Consultorios de Excelencia, que premia a los consultorios que instalan en la gestión una cultura de calidad y buen trato en el servicio de atención.

6. Educación

En marzo de 2011 se inició la implementación del Programa Nacional de Liceos de Excelencia en la región. La primera etapa consideró el Liceo Mercedes Fritis Mackenney, en Copiapó, que inició las clases en marzo de 2011. La segunda etapa asignó un nuevo establecimiento que



inició las clases en marzo pasado, el Liceo Bicentenario de Vallenar. Entre ambos liceos se cubrirá a más de mil 700 alumnos de la región.

Durante 2011 continuó la implementación del Plan de Apoyo Compartido (PAC) en 27 escuelas de la región, programa que pretende mejorar el desempeño de trece mil 500 alumnos de la región en la prueba SIMCE de cuarto básico.

Los resultados de la prueba SIMCE 2011 indicaron un puntaje promedio en la región de 250 puntos en cuarto básico y de 249 puntos en octavo básico. En tanto, en marzo de 2011 se dieron a conocer los resultados del primer SIMCE de Inglés, rendido en 2010. Esta medición a alumnos de tercero medio indicó que el cinco por ciento obtuvo certificación en este idioma.

Además, en noviembre de 2011 se rindió el primer SIMCE de Tecnologías de Información y Comunicación (TIC), en el cual los alumnos de segundo medio de la región obtuvieron en promedio 238 puntos. Así también, a través del Programa Yo elijo mi PC, en marzo de este año se inició la entrega de equipos que los mismos beneficiados escogieron, a mil 218 alumnos con buenos resultados académicos de todas las comunas.

También se aplicó en noviembre el SIMCE de Educación Física a una muestra de alumnos de octavo básico, para diagnosticar el estado de su condición física.

En cuanto a subvenciones, el aumento en 21 por ciento la Subvención Escolar Preferencial (SEP), para los alumnos más vulnerables del país, beneficiando a más de quince mil alumnos de la región. Además, se entregaron 30 Becas Vocación de Profesor a estudiantes que ingresaron a la carrera de Pedagogía con buen puntaje PSU.


En cuanto a la mejora de la infraestructura educacional, en 2011 se terminó la construcción de la Escuela Rural de San Pedro, la Escuela Bruno Zabala, la Escuela Laura Robles, el Liceo Técnico Profesional Federico Varela y la Escuela Rural G-25. También en marzo de 2012 se inauguró la construcción del Liceo Técnico Profesional Héroes de Atacama.

En diciembre de 2011 se firmaron convenios con siete municipalidades para la adquisición de equipamiento técnico profesional. Los liceos beneficiados fueron el Instituto Comercial Alejandro Rivera Díaz, Liceo Tecnológico y Liceo José Antonio Carvajal, de la comuna de Copiapó; el Liceo Politécnico y Liceo José Santos Ossa, de Vallenar; el Liceo Ramón Freire, de Freirina; el Liceo Japón, en Huasco; en la comuna de Chañaral, el Liceo Federico Varela; en Caldera, el Liceo Manuel Blanco Encalada, y, por último, el Liceo Alto del Carmen, de la comuna homónima. Con más de 980 millones de pesos en inversión, 900 alumnos de diferentes especialidades podrán estudiar y aprender en modernos equipos y maquinaria.

Finalmente, cabe destacar que se implementó el Programa Salvemos el Año Escolar, como plan para recuperar las clases perdidas por las movilizaciones de 2011, el cual tuvo ocho mil alumnos inscritos en la región, lo que permitió terminar de buena manera el año y realizar el proceso de rendición de la PSU con total normalidad en el caso de los alumnos de cuarto medio.

7. Pobreza y agenda social

Como adelanto al Ingreso Ético Familiar, durante noviembre de 2011 se entregó una nueva asignación compuesta de un bono por integrante y un bono al trabajo de la mujer, beneficiando a más de tres mil 800 familias y más de 700 mujeres de la región. Además, en mayo de 2012 se inició la entrega del Bono por Logro Escolar, a aquellas familias con alumnos con buenos resultados académicos, beneficiando a 327 niños.



Otras asignaciones importantes corresponde a la entrega del Bono Bodas de Oro, que benefició a más de mil personas durante 2011, y más de ocho mil 500 personas fueron beneficiadas a través de la entrega del Bono de Invierno, para ayudarlos en los gastos propios de esta época. Por otra parte, entre los hitos relevantes de la agenda social estuvo la promulgación de la Ley de Extensión del Postnatal y la entrada en vigencia de la eliminación del siete por ciento en las cotizaciones de salud para todos los pensionados acogidos al Pilar Solidario de Pensiones, que benefició, durante 2011, a más de diez mil 800 pensionados más vulnerables.

El año pasado, el nuevo Subsidio Habitacional para Sectores Medios y Emergentes benefició a 598 familias de la región. Destaca también la entrega de las primeras Viviendas Tuteladas para el Adulto Mayor en la comuna de Caldera, que permitió beneficiar a 16 adultos mayores.

En cuanto a construcción de nuevos conjuntos habitacionales, destaca la entrega del conjunto Renacer (125 familias), conjunto Piedra Colgada (72 familias), Los Olivos del Huasco (150) y Nuestros Sueños de Caldera (108 familias), entre otros. Junto a lo anterior, el Ministerio de Bienes Nacionales regularizó más de 150 títulos de dominios, que estuvieron entrampados por más de una década.

También, se realizó un catastro de campamentos a lo largo del país, lo que demostró la existencia de 28 situaciones de este tipo en la región.

Se benefició a más de dos mil familias a través de los programas Puente, Vínculos, Calle y Abriendo Caminos. Para las personas en situación de calle se implementó el programa Noche Digna, el que permitió otorgar más de trece mil atenciones, que consistieron en brindar albergue y alimentación a las personas en esta situación, contribuyéndoles a pasar un mejor invierno. Además, se realizó el catastro de personas en situación de calle en las comunas de Copiapó, Caldera y Vallenar.

A través de los programas de FOSIS, para el fortalecimiento de la inversión productiva individual, asociativa, reinversión y formación de capital laboral, durante 2011 se benefició a más de 600 usuarios.


Finalmente, entre octubre y enero se realizó el proceso de la Encuesta Casen 2011, que fue aplicada a cerca de seis mil 600 hogares de todos los niveles socio-económicos de la región, y cuyos resultados se conocerán en junio.

III. PROGRAMACIÓN PARA EL PERÍODO 2012

1. Crecimiento y empleo

En cuanto a la inversión privada que se materializará en la región, se estima que alcanzará un monto cercano a los 26 mil millones de dólares, durante los próximos cinco años. El sector de la minería concentrará el 61 por ciento de la inversión total y el sector energía el 28 por ciento.

En cuanto al Fomento Productivo, a través de Corfo, se espera apoyar, este año, a lo menos 500 emprendimientos. Los principales focos serán apoyar fuertemente el emprendimiento; fomentar una cultura y desarrollo de la innovación para Atacama, y aumentar el financiamiento de los emprendimientos regionales.



En materia de empleo, durante 2012 se espera capacitar a 20 mil personas a través de los Programas de Formación en Oficios y de Bono Trabajador Activo. Por otra parte, diez mil personas serán capacitadas a través del Programa Formación en el Puesto de Trabajo, siendo el foco preponderante la población juvenil. También este año se capacitará a quince mil personas por medio del Programa Bono Empresa y Negocio, dirigido a la capacitación para micro y pequeños empresarios, de forma que este tipo de empresas pueda aumentar su productividad. Además, el recientemente lanzado programa de capacitación Mujer Minera, permitirá certificar a 160 mujeres en actividades de la industria minera.

2. Recursos hídricos

En 2012 se realizarán dos iniciativas relativas a la gestión de aguas subterráneas en la provincia de Copiapó. Una es el Programa de Apoyo a Comunidades de Agua Subterráneas en la Cuenca del Copiapó, que consiste en capacitar a las comunidades ya existentes en la parte baja (Copiapó-Desembocadura) y otra, la constitución de la Comunidad de Aguas Subterráneas de la Parte Alta del Valle (Copiapó-Cordillera).

En la provincia del Huasco, se proyecta entre este año y el próximo iniciar la etapa de diseño del embalse de cabecera en El Tránsito.

Se continuará con las obras de entubamiento de canales, con apoyo de INDAP, en el canal Cañas Altas, Cañas Bajas, canal matriz Compuertas Negras y canal matriz Totoral, de la provincia de Copiapó, y canal Brazo el Pino, de la provincia de Huasco. Además, con fondos en el área de fomento de la Comisión Nacional de Riego, se realizará la reparación de los canales Buena Esperanza, San José, Marañón, Madariaga, Las Breas y canal San José, de provincia del Huasco, además de reparación del canal Viñitas, de la Provincia de Copiapó. También se realizará el diseño del canal Mal Paso, que significa el entubamiento de 10,5 kilómetros, y el diseño para el mejoramiento del embalse Lautaro.

También se trabajará en proyectos de Agua Potable Rural para las localidades de Algodón, La Vega y La Fragua, de la comuna de Alto Carmen, y en Quebrada Valparaíso, en la comuna de Vallenar. La entrega de estas obras está contemplada para 2013.


Destaca también, como una de las medidas para solucionar los problemas de la sequía a corto plazo, el inicio del Programa de Estimulación de Precipitaciones para las provincias de Copiapó y Huasco, a través del bombardeo de nubes, que busca aumentar los recursos hídricos en la zona cordillerana.

Para el primer semestre de 2012 se contará con los resultados del estudio preliminar para la instalación de una planta desaladora para proveer de agua potable a la ciudad de Copiapó.

3. Seguridad

Durante 2012 se continuará con el Programa Barrio en Paz Comercial en Chañaral, Copiapó y Vallenar, así como también el Programa Barrio en Paz Residencial Los Llanos de Ollantay (Copiapó).

En cuanto a infraestructura policial, en el segundo semestre de 2012 se terminará la reposición del cuartel de la PDI de Chañaral, edificio de tres niveles, más un subterráneo, que suman más de mil metros cuadrados de superficie, beneficiando a más de 32 mil personas de la localidad. También se terminará la ampliación y reparación de la Subcomisaría de Huasco, que considera



la reposición completa de 586 metros cuadrados del cuartel que posee valor patrimonial. También se dará inicio a la ampliación de la tercera comisaría de Vallenar. Se realizará la licitación del diseño para el Centro Modelo de Educación y Trabajo (nuevo centro penitenciario) que contará con capacidad para tres mil internos.

Por otra parte, en el período 2012-2013 se implementará el Centro de Atención a Víctimas que prestará ayuda psicológica, legal y médica a las víctimas de las tres provincias de la región.

4. Infraestructura, ciudad y calidad de vida

En cuanto a obras de infraestructura, en 2012 se iniciará la concesión de la doble vía para la Ruta 5, en el tramo La Serena-Vallenar. El proyecto considera una longitud aproximada de 187 kilómetros, destacando las obras de doble calzada en su totalidad, 32 retornos y pistas de viraje central, construcción de once enlaces a desnivel, pasos a desnivel de ferrocarriles y la construcción de dos puentes. También este año comenzará la ejecución de las obras de doble vía entre la localidad de Toledo y Copiapó, obra de 18 kilómetros que incluye un nuevo bypass.

Así también, se llevará a cabo la ejecución de las obras en la ruta entre Portofino y Chañaral, y se dará término a la reposición de 125 kilómetros de la Ruta 5 desde Caldera a Chañaral. En cuanto al mejoramiento de la Ruta Internacional Paso San Francisco, se terminará la ejecución de 34 kilómetros entre Llanta-Bifurcación-Potrerosillos. Y se iniciarán las obras de reposición de 124 kilómetros en la ruta entre Potrerillos y Maricunga.

En infraestructura interurbana y vial, en la comuna de Copiapó finalizará la ejecución de la tercera y última etapa del proyecto de pavimentación de la Avenida Los Carrera. Continuarán las obras de la Circunvalación Sur de Copiapó con Diego de Almagro, y se iniciará el diseño del proyecto de Construcción del par vial Lautaro Norte-Juan Martínez y Empalme Ruta 5.

En 2012 se dará término a la construcción del Parque Subcentro Estación Paipote, en Copiapó, y se iniciará la construcción del Parque Botánico Regional, en Vallenar, y el Parque Kaukari, en Copiapó. También se iniciarán los proyectos de mejoramiento de espacios públicos como la Quinta Los Chañares, en la comuna Diego de Almagro; el Pasaje Peatonal Ramón Freire, en la comuna de Freirina; el Paseo Lord Cochrane, en la comuna de Chañaral, y los bandejones de la calle Chorrillos, en la comuna de Caldera.

En cuanto a infraestructura de deporte, se iniciará y terminará la remodelación de los estadios adjudicados en 2011 por el Programa Chilestadios. Estos son los estadios municipales de Chañaral, de Freirina y el de Huasco. Los proyectos consideran carpetas de pasto sintético, graderías y servicios higiénicos, entre otros.

En el ámbito del transporte, durante el año se terminará la construcción de los 69 paraderos, con recursos asignados por el Ministerio de Transportes y Telecomunicaciones.

Se avanzará en el Proyecto Ciudades Modelo en la ciudad de Copiapó. Este programa, lanzado en abril de 2012, busca mejorar el sistema de transporte público de Copiapó, recuperar el centro como un espacio público y eje estructurante de la movilidad, mejorar la conectividad de la ciudad, fortalecer el acceso al centro y consolidar espacios que fomenten el transporte no motorizado.

En temas de telecomunicaciones, en agosto será la puesta en marcha de la portabilidad numérica fija en la región, que se suma a la portabilidad numérica móvil iniciada en enero.



5. Salud

En cuanto a infraestructura, en 2012 se terminará la primera etapa de la construcción del Hospital Regional de Copiapó. Éste cuenta con una nueva torre clínica de 39 mil metros cuadrados, que se equipará con más de 300 nuevas camas, beneficiando a más de 220 mil personas de la región. Luego se iniciará la ejecución de la segunda etapa de normalización de este establecimiento.

Para 2012 está proyectado avanzar en la construcción del CESFAM Pedro León Gallo de Copiapó, e iniciar obras de otros dos en las comunas de Chañaral y Freirina. Además, se iniciarán los diseños de los hospitales de Huasco y Diego de Almagro.

Para el programa de atracción de especialistas médicos a la región, se entregarán 24 nuevas becas y se enviarán a formar catorce médicos en las especialidades de anestesiología, cirugía pediátrica, psiquiatría infantil, pediatría y obstetricia y ginecología.

6. Educación

En marzo de 2012 se iniciaron las clases en el nuevo Liceo Bicentenario de Excelencia de la región, el Liceo Bicentenario de Vallenar, que se sumó al implementado en 2011, el Liceo Mercedes Fritis Mackenney de Copiapó, beneficiando en conjunto a más de mil 700 alumnos. Cabe destacar que este año se iniciará la construcción del establecimiento definitivo que albergará el Liceo Bicentenario Mercedes Fritis Mackenney.

Asimismo, se continuará el Plan de Apoyo Compartido (PAC), ampliándolo de 27 a 33 escuelas de la región.

En tanto, entre octubre y noviembre de este año se rendirá el segundo SIMCE de Inglés de los terceros medio, SIMCE de Lenguaje, Matemática y Ciencias en cuarto básico y segundos medio, y por primera vez se rendirá SIMCE de Lectura en segundo básico.


En cuanto a becas y subvenciones, este año continuarán los nuevos beneficios del aumento de la Subvención Escolar Preferencial, que a partir de este año contemplará también a alumnos de octavo básico, beneficiando en total a 18 mil estudiantes aproximadamente.

En materia de infraestructura educacional, en 2012 se iniciará la construcción del Liceo Técnico Profesional Don Bosco en Copiapó, que beneficiará a más de mil 500 alumnos. A esto se suma la construcción del nuevo Liceo Técnico-Profesional en Paipote, que con 58 salas y en un terreno de catorce mil metros cuadrados, albergará a más de dos mil estudiantes.

También continuará la materialización del convenio firmado en diciembre pasado con siete municipios, destinado a la adquisición de equipamiento técnico profesional, que beneficiará a más de 900 alumnos de distintas especialidades.

7. Pobreza y agenda social

En materia de asignaciones sociales y bonos, se espera apoyar a más de cinco mil 200 familias de mayor pobreza de la región con el Ingreso Ético Familiar. También continuará la entrega del Bono Bodas de Oro que considera para 2012 beneficiar a más de 500 personas de la región que cumplan 50 años de matrimonio.



En cuanto a la reducción y eliminación del siete por ciento en las cotizaciones de salud, se extenderá este beneficio a la clase media, cuya cotización se reducirá desde siete por ciento a cinco por ciento a partir de fines este año, con lo que se espera beneficiar a más de 16 mil pensionados.

En cuanto a dar solución a las personas que viven en campamentos, en 2012 se elaborarán tres planes de cierre de campamentos.

En relación a los servicios básicos de alcantarillado, se ejecutará el proyecto de instalación de servicio de alcantarillado en Bahía Inglesa-Loreto, lo que permitirá dar solución a los sistemas particulares de absorción y tratamiento de los balnearios de Calderilla y Loreto, estimándose beneficiar a un total de cinco mil personas de la comuna de Caldera.

Con respecto a otros programas sociales, en 2012 se espera tener implementados en la región el 100 por ciento de los programas de apoyo sicosocial del Sistema Chile Solidario (Puente, Vínculos, Calle y Abriendo Caminos), permitiendo así la habilitación de sus beneficiarios y/o familias, y que éstas superen su situación de extrema pobreza y vulnerabilidad. El Programa Vínculos incorporará a 170 adultos mayores de las comunas de Vallenar, Caldera, Copiapó y, por primera vez, a beneficiarios de las comunas de Tierra Amarilla y Alto del Carmen. Se aumentará la cobertura en el Programa Calle, dirigido a brindar acompañamiento personalizado a personas que viven en esta situación, que además de implementarse en Copiapó, se ampliará a las comunas de Vallenar y Caldera. El Programa Abriendo Caminos, dirigido a familias con niñas, niños y adolescentes en situación de especial vulnerabilidad que tienen a su padre, madre y/o tutor privado de libertad, ampliará su cobertura durante el presente año, a las comunas de Chañaral y Vallenar.

Durante el 2012 se aplicará la Nueva Ficha Social a cerca de 32 mil familias de la región, que permitirá mejorar la asignación de beneficios a las familias, junto con abrir una serie de programas que van orientados a brindar mayores oportunidades de reinserción laboral y de capacitación a las familias de la región.

IV. OTRAS INICIATIVAS PARA EL PERÍODO DE GOBIERNO 2012-2014

1. Se avanzará en las obras de la concesión de la doble vía entre La Serena y Vallenar, que contempla una longitud de 187 kilómetros.
2. Terminarán las obras de la Ruta Copiapó-Toledo.
3. Culminará la construcción de la doble calzada en la Avenida Circunvalación Sur con Diego de Almagro, de Copiapó.
4. Finalizarán las obras de reposición de 125 kilómetros de la Ruta 5 desde Caldera a Chañaral.
5. Para reducir la crisis hídrica, se terminarán las obras de mejoramiento del embalse Lautaro y se iniciará la ejecución de las obras de mejoramiento del canal Mal Paso.
6. Concluirá la construcción del primer tramo y se iniciarán las expropiaciones para los tramos 2 y 3 del Parque Urbano Kaukari, en el río Copiapó. También se espera finalizar las obras de



Mejoramiento de espacios urbanos en la Estación Paipote y la construcción de la segunda etapa del Parque Botánico en Vallenar.

7. Se terminará con la lista de espera de pacientes con garantías no-AUGE atrasadas antes de junio de 2013.
8. Se terminará la construcción de la segunda etapa del Hospital de Copiapó, con la construcción de más de 39 mil metros cuadrados. También se iniciará la ejecución de los hospitales de Huasco y Diego de Almagro.
9. Se inaugurarán los nuevos Centros de Salud Familiar de Copiapó, Chañaral y Freirina.
10. En cuanto a infraestructura educacional, culminará la construcción del Liceo Técnico Profesional Don Bosco, en Copiapó, que beneficiará a más de mil 500 alumnos; se entregará el establecimiento definitivo para el Liceo de Excelencia Mercedes Fritis Mackenney, y se ejecutará el proyecto de reposición de la Escuela F-35 Fundación Paipote, en Copiapó.

REGIÓN DE COQUIMBO







I. ANTECEDENTES REGIONALES

La Región de Coquimbo tiene una población estimada para el año 2011 de 728 mil 934 habitantes, de los cuales un 19,5 por ciento corresponde a población rural y un 80,5 por ciento a población urbana, según estimaciones del Instituto Nacional de Estadísticas. La densidad poblacional de la región es de 17,96 habitantes por kilómetro cuadrado.

Tiene una superficie total de 40 mil 580 kilómetros cuadrados, limita al norte con la Región de Atacama y al sur con la Región de Valparaíso. La división política administrativa del territorio establece tres provincias: Elqui, Limarí y Choapa; y quince comunas, situándose su capital regional en la ciudad de La Serena.

El Producto Interno Bruto (PIB) de la Región de Coquimbo durante el año 2009 representó el 2,28 por ciento del PIB nacional. Los tres principales sectores que aportan a la economía regional son Servicios Personales (15,2 por ciento), Minería (14,6 por ciento) y Construcción (12,8 por ciento).

La pobreza en la región, de acuerdo a la encuesta CASEN 2009, es de un 16,6 por ciento, de los cuales un 4,3 por ciento corresponden a personas que se encuentran en estado de indigencia. Las comunas de la región que presentan mayor incidencia de pobreza son Ovalle (27,9 por ciento), Combarbalá (22,9 por ciento) y Punitaqui (22,2 por ciento).

II. PRINCIPALES LOGROS ALCANZADOS DURANTE EL AÑO 2011 EN LOS EJES PRIORITARIOS

1. Desarrollo productivo y empleo


Según el Índice de Actividad Económica Regional (INACER), la variación anual acumulada de la región fue de un 7,9 por ciento, ubicando a la región entre las cinco regiones que más crecieron a nivel nacional. Los sectores que incidieron positivamente en la actividad del cuarto trimestre (octubre-diciembre del año 2011) fueron Minería, Silvoagropecuario, Construcción y Transporte y Telecomunicaciones.

Al cierre del año 2011 se asignaron más de 44 mil 790 millones de pesos al presupuesto de inversión regional, lo que significa un incremento de más del 16 por ciento de inversión regional en relación al año 2010 (38 mil 600 millones) y más de un 23 por ciento respecto del promedio de los recursos asignados durante los años 2006-2010.

Las exportaciones regionales durante el año 2011 alcanzaron los cinco mil 459 millones de dólares, según balance de PROCHILE, siendo los principales destinos Japón, China y Estados Unidos. Este valor representa un aumento del 40 por ciento respecto al mismo período del año anterior y corresponde a un 6,7 por ciento de las exportaciones nacionales totales.

En cuanto al fomento de la competitividad regional, destaca la adjudicación, en diciembre del año 2011, de la concesión a 20 años del Puerto de Coquimbo, por un monto total de 80 millones de dólares, que permitirá al terminal portuario aumentar su capacidad de carga de 750 a mil 400 millones de toneladas.

En cuanto a la eficiencia del recurso hídrico, destaca la reciente inauguración de las obras del embalse El Bato en la comuna de Illapel, con una inversión superior a los 66 mil millones de



pesos, que permitirá incorporar más de cuatro mil hectáreas a la zona de riego de la región. Complementariamente a este proyecto, se construyó el canal matriz Nueva Cocinera, de 25,1 kilómetros de longitud desde Huintil hasta Cárcamo, que entregará seguridad de riego del 85 por ciento, beneficiando a los regantes de la subcuenca del río Illapel, con una inversión total de seis mil 498 millones de pesos. Así también, en febrero de 2012 se aprobó la construcción del embalse Valle Hermoso, el cual podrá almacenar más de 20 millones de metros cúbicos capaces de asegurar el riego en un 85 por ciento una superficie de más de mil 500 hectáreas.

A través de la Ley N° 18.450, 756 nuevas hectáreas fueron dotadas con riego tecnificado, beneficiando a cinco mil 274 usuarios, lo que requirió una inversión de seis mil 387 millones de pesos, que representa un 46 por ciento más que lo invertido el año 2010 en este tema. Complementariamente, 38,5 kilómetros de canales fueron intervenidos a través del Programa de Mejoramiento de Canales, en las localidades de Romeral en Ovalle, y Cuz Cuz, Bellavista Alto y Turbina en la comuna de Illapel, beneficiando a 179 predios agrícolas.

En cuanto al desarrollo del turismo, durante la temporada diciembre 2011 - febrero 2012 la región tuvo un incremento de un 20 por ciento en el número de visitantes respecto al mismo período del año anterior, registrando cerca de 800 mil personas. Además, la región se consolidó como uno de los principales destinos turísticos del país, registrando las más altas tasas de ocupación hotelera a nivel nacional. Así, en enero de 2012 hubo una ocupación del 85,3 por ciento y en febrero subió al 91,4 por ciento. Complementariamente, quince cruceros con más de quince mil 500 pasajeros arribaron al puerto de Coquimbo, lo que se traduce en un aumento de 245 por ciento respecto a la temporada 2010 -2011.


También se avanzó en el desarrollo de la ruta patrimonial Gabriela Mistral. Se inauguró la restauración del Mausoleo Gabriela Mistral en Paihuano, y la mejorada Plaza Gabriela Mistral de Montegrande, además de terminar el diseño para la restauración de la Casa de Las Palmeras.

En cuanto a infraestructura cultural, se inauguró el nuevo Centro Cultural Palace de Coquimbo, cuyas instalaciones con una superficie de mil 800 metros cuadrados permiten el desarrollo de diversas actividades culturales y artísticas. Además, se realizaron obras de ampliación y remodelación del Museo Arqueológico de La Serena, cuyo edificio de seis pisos ha ampliado su superficie total en dos mil metros cuadrados nuevos, beneficiando a 40 mil usuarios. En cuanto a edificios patrimoniales de carácter religioso, se inició la reparación de la Iglesia de Sotaquí.

En relación a la minería, a través del Programa de Asistencia y Modernización de la Minería Artesanal 2011, que provee equipamientos y desarrollo de labores y caminos, se benefició a mil 320 mineros artesanales mediante una inversión de 500 millones de pesos. De manera complementaria, 500 pirquineros fueron capacitados como monitores en seguridad minera, representando el 50 por ciento de los mineros capacitados en Chile durante 2011. En un ámbito muy sensible, se regularizaron 218 faenas mineras, lo que permitió reducir en un 83 por ciento la tasa de accidentalidad fatal en la región.

En cuanto al fomento de la generación de energías limpias, se inauguraron dos nuevos parques eólicos que añaden en total 30 MW al Sistema Interconectado Central (SIC) con una inversión total superior a los 70 millones de dólares.

En materia de emprendimiento, destaca un aumento de un 24 por ciento en el número de empresas beneficiadas a través del Programa Capital Semilla durante el año 2011, lo que permitió la creación de 53 microempresas y el fortalecimiento en tecnología de otras 63 más. A través del Programa de Emprendimiento Local (PEL), 440 empresas fueron beneficiadas durante el año 2011, lo que representó un incremento del 100 por ciento respecto al año anterior. Finalmente, mil 452 micro, pequeños y medianos empresarios se beneficiaron del Plan



Integral de Garantías de CORFO, en su primer año de implementación, a través de casi mil 800 operaciones de financiamiento.

En materia de empleo, la fuerza laboral activa en la región asciende a 344 mil 135 personas en el trimestre enero - marzo 2012 y la tasa de desempleo en el mismo trimestre alcanzó al 6,8 por ciento. En tanto, desde el primer trimestre de año 2010, se han creado 45 mil 125 nuevos empleos, de los cuales 26 mil 453 corresponden al año 2011.

2. Infraestructura, ciudad y calidad de vida

Durante el año 2011, se inició el mejoramiento de la Ruta D-35 (camino La Cantera), sector Avenida del Mar, obra que permitirá incorporar una infraestructura vial de alto estándar que consolidará la red estructurante de la conurbación La Serena - Coquimbo y mejorará la accesibilidad al puerto.

Adicionalmente, en marzo de 2012, Chile y Argentina suscribieron una declaración conjunta en la que se comprometen a finalizar los trámites para aprobar el diseño, construcción, mantenimiento, administración y explotación del Túnel Internacional Agua Negra. Éste consiste en una infraestructura de catorce kilómetros de largo con una inversión de más de mil millones de dólares.

Se inició la segunda etapa del mejoramiento para la interconexión de los sectores altos y el centro de Coquimbo, contemplando un nuevo acceso al puerto, que permitirá que los vehículos de carga mayor accedan de forma expedita a la costanera. Así también, en octubre de 2011 se iniciaron las obras de mejoramiento de la Ruta 5 entre Coquimbo y La Serena.


Se licitó el mejoramiento del Enlace Peñuelas, definido como un paso superior en la Ruta 5 y que, con una inversión estimada superior a los diez mil millones de pesos, la transformará en una vía expresa de alto estándar.

Se iniciaron cuatro proyectos que permitirán mejorar 35 kilómetros de caminos y la construcción de cuatro puentes: la habilitación de la costanera del Río Limarí, la pavimentación de la Ruta D-595 Ovalle - Hurtado, la pavimentación de la Ruta D-555 San Julián - Las Ramadas, Punitaqui y el mejoramiento de la Ruta Soruco - Combarbalá (Ruta D-605). Además, concluyó el mejoramiento de la Ruta D-825 Limahuida-Almendrillo, sector Tahuinco, Salamanca.

En cuanto a infraestructura aeroportuaria, en diciembre de 2011 se publicó la concesión del aeropuerto de La Florida en La Serena, que considera la construcción de un edificio que alcanzará una superficie total aproximada de cuatro mil 500 metros cuadrados.

Para mejorar y modernizar el sistema de transporte público, destaca el lanzamiento del Programa Paraderos, que asignó recursos para el mejoramiento y construcción de paraderos en la región, y el Programa Renueva Tu Micro, que entregó subsidios para cambiar 126 micros por buses más nuevos, seguros y menos contaminantes.

En infraestructura urbana, durante el año se iniciaron obras para desarrollar plazas y parques que buscan elevar la calidad de vida de los habitantes de la región en sus ámbitos más inmediatos. Entre ellas destaca el mejoramiento del Parque Recreativo Los Pimientos en Vicuña, la construcción del Parque Urbano Tierras Blancas en Coquimbo, y la construcción de la Plaza Bicentenario en Samo Alto. También se terminó la construcción del Edificio Consistorial de La Higuera, obra de mil 900 metros cuadrados.



En materia de comunicaciones, a partir de octubre de 2011, las regiones de Atacama y Coquimbo se unieron en una sola zona para llamadas telefónicas locales. Esta medida beneficia a más de 100 mil hogares de ambas regiones, al eliminar el cargo de Larga Distancia Nacional que se cobraba entre ellas.

3. Pobreza y agenda social

Durante el año 2011 se implementó la primera etapa correspondiente a la Asignación Social, la que benefició a más de cinco mil familias. El Bono Noviembre, concebido como un adelanto del Ingreso Ético Familiar, compuesto por un bono por integrante, un bono al trabajo de la mujer y otro por excelencia académica de los alumnos, benefició también a más de mil mujeres, y en mayo de 2012 se inició la entrega del Bono por Logro Escolar, a aquellas familias con alumnos con buenos resultados académicos, beneficiando a 399 niños.

También el año 2011, se benefició a más de 27 mil personas de la región a través del Bono Invierno, como ayuda para enfrentar los gastos propios de la época. Por otro lado, tres mil 146 adultos mayores de la región fueron beneficiados con la entrega del Bono Bodas de Oro, para aquellos matrimonios que lleven 50 o más años juntos.

La puesta en marcha, en octubre de 2011, de la nueva ley que extiende el posnatal permitió beneficiar a más de mil 437 mujeres durante el año 2011.

A partir de noviembre de 2011 comenzó a regir la nueva ley de eliminación del 7 por ciento de las cotizaciones de salud para todos los pensionados acogidos al Pilar Solidario de Pensiones. Esto durante el año 2011 favoreció a 22 mil pensionados de la región.

En cuanto a vivienda, el Subsidio Habitacional para Sectores Medios y Emergentes se entregó a mil 124 familias de clase emergente y a otras 772 familias pertenecientes a la clase media de la región. Además se inauguró el primer barrio solar en la región, que benefició a 114 familias de Combarbalá con viviendas sociales equipadas con colectores solares para el calentamiento de agua y donde la electricidad provendrá en un 25 por ciento de una central fotovoltaica. Complementariamente, 764 viviendas fueron entregadas durante el mismo período beneficiando a habitantes de las comunas de Los Vilos, Monte Patria, La Serena, Vicuña, Ovalle, Salamanca y Combarbalá.

Se realizaron 833 saneamientos de título de dominio y 470 registros de goces singulares en comunidades agrícolas.

En materia de servicios básicos, 61 mil 765 personas fueron beneficiadas a través del mejoramiento de 74 sistemas de Agua Potable Rural en 29 localidades de la región. Además, 662 familias fueron beneficiadas a través de la construcción de soluciones sanitarias en la parte alta de Coquimbo, Marqueza y Nueva Talca en Vicuña.

También, y de acuerdo al último catastro, se ha logrado disminuir el número de campamentos de 42 a 35, lo que está en directa relación con el cumplimiento del compromiso asociado a erradicar los campamentos al 2014.

Por último, entre octubre y enero se realizó el proceso de la Encuesta Casen 2011, que fue aplicada a cerca de cuatro mil 500 hogares de todos los niveles socio-económicos de la región, y cuyos resultados se conocerán en junio de 2012.



4. Salud y deporte

En octubre de 2011, el Servicio de Salud de Coquimbo terminó con las listas de espera AUGE, habiendo atendido a los 19 mil 284 pacientes que tenían garantías atrasadas desde junio de 2010.

También llegaron a la región un total de diez nuevos médicos especialistas, lo que va en directo beneficio de los habitantes, que tendrán mayores posibilidades para una atención oportuna y de calidad.

En enero de 2012 se firmó el Convenio de Programación de Salud 2011-2018 entre el Gobierno Regional y el Ministerio de Salud. Este contempla la construcción de dos nuevos hospitales en Ovalle y Coquimbo, la normalización de los hospitales de Salamanca, Illapel y La Serena; el mejoramiento de los hospitales de Vicuña, Andacollo y Combarbalá, y la construcción y/o reposición de 18 Centros de Salud Familiar. El convenio considera una inversión total de más de 120 mil millones de pesos.

Para mejorar la atención primaria, se inauguró el nuevo Centro de Salud Familiar (CESFAM) Santa Cecilia, en Coquimbo, beneficiando a más de 30 mil personas. También se inició la construcción del CESFAM Villa San Rafael de Rozas, en Illapel, y se ejecutó la construcción del tercer CESFAM de Las Compañías, de La Serena.

En cuanto a salud rural, durante el año 2011 se construyeron y equiparon cinco postas de salud rural en las localidades de El Romero (La Serena), Gualliguaica (Vicuña), Recoleta (Ovalle), Ramadilla (Combarbalá) y Los Cóndores (Los Vilos).

Durante el año 2011, los hospitales de Coquimbo, La Serena, Ovalle e Illapel implementaron el Programa Mi hospital se pone a punto, que busca mejorar la calidad de atención de la red hospitalaria en Chile.


En cuanto a infraestructura deportiva, se terminó y presentó el diseño para la remodelación del Estadio La Portada de La Serena, obra inserta dentro del Plan Chilestadios. Además, se iniciaron las obras del estadio de Andacollo y se realizó el llamado de licitación de los estadios de Punitaqui y Canela.

Se dio inicio a la reposición del Complejo Deportivo Pisco Elqui, de Paihuano, y a la construcción del Complejo Polideportivo Los Llanos de Las Compañías, en La Serena. Se inició la reposición del Gimnasio Municipal de Salamanca, y se construyeron cinco multicanchas en la región: dos en Coquimbo, y otras tres en Combarbalá, Vicuña y La Serena.

5. Educación

En marzo de 2011 se inició la implementación del Programa Nacional de Liceos de Excelencia en la región. La primera etapa consideró el Liceo Instituto de Administración y Comercio Estado de Israel, en Coquimbo, que inició las clases en marzo de 2011. La segunda etapa asignó otros dos establecimientos que iniciaron las clases en marzo de 2012: el Liceo Álvarez Jofré, de Ovalle, y Liceo Gregorio Cordovéz, de La Serena, que benefician a 206 alumnos de séptimo básico, duplicando el número de alumnos atendidos en la región por este tipo de establecimientos.

Durante el año continuó la ejecución del programa Plan de Apoyo Compartido, que dio una contribución especial por parte del Ministerio de Educación a 45 escuelas de la región, para la preparación de las pruebas SIMCE.



Los resultados de la prueba SIMCE 2011 indicaron un puntaje promedio en la región de 260 puntos en cuarto básico y de 258 puntos en octavo básico, representando alzas de uno y seis puntos, respectivamente, en comparación con el año anterior.

En marzo de 2011 se dieron a conocer los resultados del primer SIMCE de Inglés, rendido el año 2010. Esta medición a alumnos de tercero medio indicó que el siete por ciento obtuvo certificación en este idioma.

Durante noviembre de 2011, se rindió el primer SIMCE de Tecnologías de Información y Comunicación (TIC), en el cual los alumnos de segundo medio de la región obtuvieron en promedio 247 puntos. Así también, a través del programa Yo elijo mi PC, en abril de este año se inició la entrega de equipos elegidos por ellos mismos, a tres mil 97 alumnos con buenos resultados académicos, de todas las comunas.

También se aplicó en noviembre el SIMCE de Educación Física a una muestra de alumnos de octavo básico, para diagnosticar el estado de la condición física de los estudiantes.

En cuanto a subvenciones y becas, durante el año 2011 se entregaron más de 300 mil beneficios a estudiantes de la región, con una inversión de 18 mil 400 millones de pesos, un nueve por ciento mayor a la del año 2010. La nueva Ley de Subvención Escolar Preferencial permitió aumentar en un 21 por ciento su valor, beneficiando a 32 mil 662 estudiantes de la región.

En materia de infraestructura educacional, el 2011 se iniciaron obras de mejoramiento y reposición en 36 establecimientos educacionales, por un monto total de once mil 135 millones de pesos, beneficiando a trece mil 500 estudiantes. Concluyó la reposición de la Escuela Cardenal Caro, en Coquimbo, y se terminó la ampliación del Internado El Buque, en Coquimbo, que acoge a 124 niñas. También se inauguraron las obras de la nueva Escuela Peñuelas, en Coquimbo, y en diciembre de 2011 comenzaron los trabajos de construcción del nuevo Colegio Arturo Prat, obra de más de cinco mil metros cuadrados. También finalizaron las obras de ampliación y adecuación del Colegio Germán Riesco, en La Serena.


6. Seguridad

Durante el año 2011 continuó la implementación del Programa Barrio en Paz Comercial en Ovalle (centro), La Serena (centro), Coquimbo (Barrio Inglés) e Illapel (centro). Así también, en agosto de 2011 se inició formalmente el Programa Barrio en Paz Residencial en el sector nor-oriental de Tierras Blancas.

En cuanto a infraestructura policial, se inauguraron las nuevas instalaciones de la Tenencia de Tongoy, que beneficiará a más de siete mil habitantes del balneario; finalizó la construcción del Cuartel de Bomberos de Tierras Blancas; se adjudicó la construcción de la Segunda Comisaría de Coquimbo, y se realizó el llamado a licitación para construir la Brigada de Criminalística en Los Vilos.

En enero de 2012 llegaron 36 nuevos carabineros a la región, a través del Plan Estrella. Esta dotación beneficiará a la 5ª Comisaría de Vicuña, incluyendo la comuna de Paihuano. La distribución de la nueva dotación es la siguiente: diez policías para la unidad base de la Quinta Comisaría (Vicuña), doce para el Retén de Pisco Elqui, diez para la Tenencia de Paihuano y cuatro para el Retén de El Molle. También se recibieron tres nuevos vehículos para la prefectura de Carabineros.

Durante el 2011 diversas organizaciones sociales y municipios de la región postularon a proyectos de seguridad pública a fondos regionales destinados a este tema. Durante el 2011 fueron seleccionados y se entregaron recursos a 122 de estas iniciativas.



El Programa Chile Acoge, que entrega apoyo a víctimas ante denuncias de situaciones de violencia intrafamiliar (VIF), dio apoyo a tres mil 515 mujeres en sus centros de atención. Complementariamente, a través de la Casa de Acogida Regional, 48 mujeres y 71 niños fueron albergados.

Se dio inicio al programa La Esquina, que beneficiará a 160 jóvenes -de entre 14 y 20 años- del sector Las Compañías a través de la intervención y capacitación, con énfasis en acciones integradoras, que promueven la igualdad de oportunidades y el fortalecimiento de conductas pro- sociales en ellos.

III. PROGRAMACIÓN PARA EL PERÍODO 2012

1. Desarrollo productivo y empleo

La concesión del Puerto de Coquimbo comenzará a ejecutar las obras de remodelación y ampliación este año 2012. El nuevo proyecto busca que el terminal aumente de 750 mil toneladas a cuatro millones de toneladas su capacidad de carga. También, durante el primer semestre de 2012 se iniciará la construcción del nuevo muelle de Caleta Los Hornos.


En materias de recursos hídricos, concluirá el Plan Maestro para la Gestión del Recurso Hídrico. También se avanzará en los distintos trámites para iniciar las obras del embalse Valle Hermoso, el cual almacenará más de 20 millones de metros cúbicos, capaces de asegurar en un 85 por ciento el riego a una superficie cultivable de más de mil 500 hectáreas. Además, permitirá acumular excedentes de agua que alimentarán 17 sistemas de Agua Potable Rural (APR) del sector, beneficiando a casi tres mil habitantes de la comuna de Combarbalá. Además se iniciará el diseño para la construcción del embalse de Murallas Viejas.

Para abordar el tema de la sequía a corto plazo, se iniciará el programa de bombardeo de nubes para estimular lluvias durante el año, que permitirán incrementar las lluvias entre un doce y veinte por ciento, en diversas zonas de la región.

Para potenciar la pequeña minería y la minería artesanal se invertirán más de cuatro mil millones de pesos durante el año 2012, en regularización de faenas, equipamiento minero, fomento de crédito para reconocimiento de reservas, estudios geológicos, desarrollo de capacidades competitivas, de seguridad y asistencia técnica. Además, con 200 cupos disponibles para la región se apoyará la ejecución del programa SENCE Mujer Minera, que promueve la inserción laboral de la mujer en este sector productivo.

Para continuar el fomento de la generación de energías limpias, se espera agregar al Sistema Interconectado Central (SIC) la puesta en operación de 120 MW.

Para el fomento de la pesca, se iniciarán las obras de mejoramiento en la caleta San Pedro de Los Vilos, por un monto total de mil 610 millones de pesos. Asimismo, finalizarán las obras de construcción de la caleta Totalillo Norte, en La Higuera, beneficiando a más de 100 pescadores artesanales. En cuanto al desarrollo del sector de la pesca artesanal, se renovará por cuarta vez el Programa de Transferencia Integral para el desarrollo del sector pesquero artesanal de la Región de Coquimbo, implementado por el Gobierno Regional con el apoyo y ejecución del Fondo de Administración Pesquero, por un monto de 210 millones por año, que ha permitido financiar importantes iniciativas regionales para este sector.



En cuanto al desarrollo turístico, durante el año 2012 se iniciará la remodelación del Museo de sitio Casa Escuela Gabriela Mistral de Montegrande, y se realizará la restauración e instalación de la Biblioteca Casa de Las Palmeras, ambos proyectos parte de la Ruta Patrimonial Gabriela Mistral. También se inaugurará la reparación de la Iglesia de Sotaquí.

En cuanto a infraestructura cultural, durante el año se iniciarán las obras de construcción del Teatro Regional, en La Serena, que contempla una capacidad de 300 butacas y una inversión de más de seis mil 800 millones de pesos. También finalizarán las obras del Teatro Municipal de Ovalle. Para potenciar el desarrollo en capital humano y empleo regional, durante el año 2012 se capacitará a más de 25 mil personas, lo que aumentará sus competencias y condiciones de empleabilidad.

2. Infraestructura, ciudad y calidad de vida

Durante el año 2012 se espera avanzar en el desarrollo del pliego licitatorio para el diseño de ingeniería y construcción de las obras del Túnel Internacional Agua Negra, que unirá la provincia argentina de San Juan con la Región de Coquimbo.

Se desarrollará la ingeniería de detalle para las concesiones de infraestructura vial tanto para la ruta La Serena - Vallenar como para la ruta Coquimbo - Ovalle. Se dará inicio a las obras del enlace Peñuelas y se continuará con las obras de ejecución de la costanera Río Limarí en Ovalle.

El 2012 terminará la pavimentación de 16 kilómetros de la ruta entre San Julián y Las Ramadas de Punitaqui (D-555), incluyendo la construcción de dos nuevos puentes. Así también, se espera terminar la pavimentación de la ruta entre Soruco y Combarbalá (D-605), y la construcción de dos nuevos puentes en ella.

En cuanto a infraestructura aeroportuaria, se adjudicará la concesión del Aeropuerto La Florida, en La Serena, para comenzar las obras de remodelación y ampliación de tres mil 200 metros cuadrados a cuatro mil 500 metros cuadrados del área terminal de pasajeros.


En materia de infraestructura urbana y espacios públicos, finalizará la reposición de la Plaza de Armas de Illapel, en Vicuña concluirán las obras de construcción del Parque Recreativo Los Pimientos, en Coquimbo la construcción del Parque Urbano de Tierras Blancas, y de la Plaza Bicentenario en Samo Alto. Además, se iniciarán las obras del Mercado del Mar en la comuna de Coquimbo.

En edificios públicos se iniciarán las obras del Edificio Consistorial de Coquimbo y del Edificio Consistorial de Los Vilos.

Finalmente, en temas de telecomunicaciones, en agosto se iniciará la implementación de la portabilidad numérica fija en la región, beneficio que se sumará a la portabilidad móvil implementada en enero de este año.

3. Pobreza y agenda social

En materia de asignaciones sociales y bonos, se espera beneficiar con el Ingreso Ético Familiar a más de cuatro mil 550 familias de mayor pobreza de la región. También se continuará con la entrega del Bono Bodas de Oro.



En cuanto a la ley de reducción y eliminación del 7 por ciento en las cotizaciones de salud, el 2012 se extenderá este beneficio a toda la clase media, cuya cotización se reducirá desde un 7 por ciento a un 5 por ciento.

Durante el 2012 se aplicará la Nueva Ficha Social, que permitirá mejorar la asignación de beneficios a las familias, junto con abrir una serie de programas que van orientados a brindar mayores oportunidades de reinserción laboral y de capacitación a las familias de la región.

Este año se dará inicio a tres importantes proyectos de soluciones sanitarias en las villas El Arrayán, en Vicuña; Nueva Aurora, en Ovalle; y Caimanes, en Los Vilos. Por otro lado, finalizarán las obras de construcción de soluciones sanitarias y el colector de alcantarillado del sector Cuz Cuz, en Illapel. También está programado terminar dos grandes proyectos durante el año, que corresponden a las soluciones sanitarias de Tranquilla y el Tambo Centro, ambas obras ubicadas en la comuna de Salamanca.

Asimismo, se dará inicio a las obras de construcción del colector de aguas lluvias La Pampa, en la comuna de La Serena, que beneficiará a un importante sector urbano y que implicará un monto de casi mil 500 millones de pesos.

En cuanto a viviendas, durante el año 2012 se esperan entregas que beneficiarán a un total de mil 170 familias. Y, complementariamente, se desarrollarán acciones para erradicar un total de 23 campamentos en la región.

4. Salud y deporte

Durante el año 2012 se espera lleguen a la región un total de doce nuevos especialistas, los que se sumarán a aquellos especialistas que llegaron durante el año 2011.

La ejecución del Convenio de Programación entre el Gobierno Regional de Coquimbo y el Ministerio de Salud, contiene un total de 145 iniciativas. En este contexto se iniciarán las obras de dos importantes proyectos. El primero es la construcción del Hospital de Ovalle, que contempla un edificio de más de 30 mil metros cuadrados. Segundo, la normalización del Hospital de Salamanca, que consiste en la construcción de un edificio de más de cuatro mil 900 metros cuadrados, beneficiando a más de 20 mil personas.

En cuanto a atención primaria, durante el año 2012 finalizará la construcción del CESFAM Villa San Rafael de Rozas, en Illapel, que beneficiará a más de 30 mil personas. Adicionalmente, durante el año 2012 se iniciarán tres importantes obras: la reposición del Centro de Salud de La Higuera, la construcción del CESFAM de Canela, y la reposición del Centro de Salud de Punitaqui. También se licitará la construcción del CESFAM Urbano de Illapel.

En cuanto a infraestructura deportiva, se iniciarán las obras de remodelación del Estadio La Portada de La Serena, con una inversión cercana a los once mil 200 millones de pesos, y que tendrá una capacidad para 18 mil personas. Además, se finalizarán las obras de otros tres estadios: el mejoramiento del Estadio Fiscal de Andacollo, la reposición del Estadio Municipal de Punitaqui, y la construcción del Estadio Municipal de Canela Baja, con una inversión total superior a los cuatro mil 500 millones de pesos. En tanto, como parte de la red de polideportivos, concluirán las obras de reposición del Complejo Polideportivo de Pisco Elqui, la construcción del Complejo Polideportivo de Los Llanos en La Serena, y se iniciarán las obras de construcción del Gimnasio Polideportivo de Las Compañías, en La Serena; del Polideportivo de Ovalle, y del Polideportivo de Vicuña.

5. Educación

En marzo de 2012 se iniciaron las clases en los dos nuevos Liceos Bicentenario de Excelencia de la región: Liceo Álvarez Jofré de Ovalle y Liceo Gregorio Cordovéz de La Serena, sumándose al implementado durante el 2011 que continúa este año, el Liceo Instituto de Administración y Comercio Estado de Israel, en Coquimbo.

El año 2012 se continuará ejecutando el Plan Apoyo Compartido (PAC) en 45 escuelas de la región.

En cuanto a becas y subvenciones, partir del año 2012 la Subvención Escolar Preferencial (SEP) beneficiará también a alumnos de octavo básico, y permitirá incluir a 26 nuevos establecimientos durante este año.

Entre octubre y noviembre de este año se rendirá el segundo SIMCE de Inglés en tercero medio; SIMCE de Lenguaje, Matemáticas y Ciencias en cuarto básico y segundo medio, y por primera vez se rendirá SIMCE de Lectura en segundo básico.

En materia de infraestructura educacional, terminará la construcción del colegio Arturo Prat en Las Compañías, La Serena, con una inversión de más de tres mil 600 millones de pesos, y se inaugurarán las obras de remodelación del Liceo Jorge Alessandri de Las Compañías en La Serena, que consiste en la construcción de un edificio de más de cinco mil metros cuadrados.

6. Seguridad


El año 2012 se continuará con el trabajo del programa Barrio en Paz Comercial en Ovalle (centro), La Serena (centro), Coquimbo (Barrio Inglés) e Illapel (centro), con el programa Barrio en Paz Residencial en el sector nor-oriente Tierras Blancas. También se implementará el Plan Cuadrante en la comuna de Illapel.

En cuanto a nueva infraestructura y equipamiento policial, se iniciará la construcción de la Segunda Comisaría de Coquimbo, que albergará a más de 400 carabineros. Se suman las obras de la Brigada de Criminalística de la Policía de Investigaciones en Los Vilos, que significa la construcción de un edificio de mil 300 metros cuadrados, que albergará a 40 funcionarios.

Se espera realizar la implementación del nuevo Sistema Táctico de Análisis Delictual (STAD), sistema que identifica lugares de origen de la delincuencia.

IV. PROGRAMACIÓN PARA EL PERÍODO 2013-2014

1. Se llevarán a cabo las obras de ampliación del Puerto de Coquimbo a través de una concesión que aumentará su capacidad de carga en un 430 por ciento, con una inversión mayor a los 80 millones de dólares.
2. En turismo, la región será parte de la ruta del Dakar en enero de 2013.
3. Se finalizarán las obras del Teatro Regional Gabriela Mistral, en La Serena.
4. En cuanto a recursos hídricos, el nuevo embalse Valle Hermoso estará en plena construcción, esperando que sea inaugurado el año 2016.

- 
5. Se iniciarán las obras de las dos principales obras de concesión para la conectividad regional: la concesión de la doble vía La Serena - Vallenar (187 kilómetros), con un costo estimado de 316 millones de dólares, y la construcción de doble vía en 85 kilómetros de la Ruta 43 entre Coquimbo y Ovalle, por 221 millones de dólares.
 6. Se terminará la construcción de la doble vía de la Ruta D-35 en La Cantera, por seis kilómetros. Esta ruta permitirá el acceso directo al futuro Puerto de Coquimbo. Además, se inaugurarán las obras de la etapa I de la costanera del Río Limarí en Ovalle, con una extensión de diez kilómetros.
 7. Se terminará la construcción del enlace de Peñuelas en la Ruta 5 y finalizará el diseño un tramo de cuatro kilómetros de Costanera Sur, en La Serena.
 8. Se avanzará en la ampliación del Aeropuerto La Florida en La Serena, la cual contempla una superficie total de cuatro mil 500 metros cuadrados.
 9. Se avanzará en la consolidación del corredor bioceánico a través de la pavimentación de 12,8 kilómetros a partir de Juntas del Toro; y habrá finalizado el diseño de los 16,2 kilómetros restantes hasta el embalse La Laguna.
 10. Se avanzará en la construcción y recuperación del borde costero, a través de la ejecución de cinco obras de mejoramiento de caletas, y una obra de mejoramiento del paseo costero en Tongoy.
 11. Finalizará la implementación del Plan de Modernización del Transporte Público para la conurbación La Serena - Coquimbo.
 12. En infraestructura hospitalaria se avanzará en la construcción del Hospital de Ovalle, y se finalizará el de Salamanca, y el segundo semestre de 2013 se iniciarán las obras del nuevo Centro de Diagnóstico y Tratamiento San Juan de Dios de La Serena.
 13. Se terminará con las listas de espera de pacientes con garantías No Auge atrasadas, antes de junio de 2013.
 14. Terminará la remodelación y ampliación del Estadio La Portada de La Serena, que tendrá estándar FIFA.
 15. Cinco obras de reposición de establecimientos educacionales finalizarán durante el período 2013-2014, entre los que se cuenta: la Escuela Básica G-260 Marcos Pizarro, San Julián, Ovalle; la Escuela Rural de Tambillo, Coquimbo; la Escuela Básica de Pisco Elqui, Paihuano; la Escuela de Artes y Música de Ovalle; y la reposición de la Escuela Teresita de los Andes, Punitaqui.
 16. Se inaugurarán tres obras de infraestructura policial: el cuartel PDI de Los Vilos, el cuartel PDI de Vicuña y la Comisaría de Carabineros de Coquimbo.
 17. También se llevará a cabo la construcción de un nuevo centro cerrado de cuatro mil 400 metros cuadrados para el Servicio Nacional de Menores.

REGIÓN DE VALPARAÍSO







I. ANTECEDENTES REGIONALES

Según proyecciones efectuadas a partir del último Censo de Población y Vivienda para la Región de Valparaíso, a junio del 2011 se estimaba una población de un millón 777 mil 470 habitantes; representando el 10,3 por ciento de la población nacional y habitando un 91,5 por ciento en sectores urbanos y sólo un 8,5 por ciento en zonas rurales.

La Región de Valparaíso tiene una superficie de 16 mil 396,1 kilómetros cuadrados, ocupando sólo el 2,2 por ciento de la superficie del país. Considerando población y territorio, la región tiene una densidad de 108,4 habitantes por kilómetro cuadrado. Está ubicada al centro del país y es un importante nexo de conexión con la cuenca del Pacífico, a través de los puertos de Valparaíso y San Antonio, y con el Cono Sur de América, a través del puerto terrestre de Los Andes.

Desde el punto de vista de su organización político-administrativa, la región está constituida por ocho provincias y 38 comunas, dos de las cuales son los territorios insulares de Isla de Pascua y Juan Fernández. Su capital regional es la ciudad de Valparaíso, sede del Poder Legislativo y Patrimonio de la Humanidad, según declaración de la UNESCO del año 2003.

De acuerdo al Instituto Nacional de Estadística (INE), para el año 2009 representaba un 7,9 por ciento del PIB total del país. Con esta cifra, la región se sitúa, junto con las regiones Metropolitana, del Biobío y Antofagasta, entre las más importantes.

La región tiene una estructura económica diversa en la que destacan actividades industriales, marítimo portuarias, comerciales, turísticas, agrícolas, mineras, universitarias y científico - tecnológicas. La estructura regionalizada del PIB para el año 2006, según cifras del Banco Central, mostró que los sectores con mayor peso fueron industria manufacturera (28,5 por ciento), servicios personales (11,5 por ciento), transporte y comunicaciones (11,4 por ciento) y servicios financieros (diez por ciento). Le siguen en importancia construcción, comercio, restaurantes y hoteles y administración pública.


De acuerdo a la Encuesta CASEN la pobreza total en la región el año 2009 fue del 15,1 por ciento, cifra equivalente al nivel nacional. El año 2006 la pobreza en la región había sido del 15,3 por ciento, mostrando por consiguiente una leve disminución. La indigencia en la región al 2009 fue del 3,4 por ciento, siendo inferior al nivel nacional que alcanzó al 3,7 por ciento.

II. PRINCIPALES LOGROS ALCANZADOS DURANTE EL AÑO 2011 EN LOS EJES PRIORITARIOS

1. Desarrollo productivo y empleo

Según el Indicador de Actividad Económica Regional (INACER), la región tuvo un crecimiento económico acumulado durante 2011 del 6,6 por ciento. Las áreas de mayor incidencia en este crecimiento fueron industria manufacturera; construcción; servicios financieros; pesca; comercio, restaurantes y hoteles.

Al cierre del año 2011, se asignaron más de 51 mil 600 millones de pesos al presupuesto de inversión regional, lo que significó un incremento del 22 por ciento de este presupuesto en relación al año 2010 (42 mil millones de pesos), y más de un 52 por ciento respecto del promedio de los recursos asignados durante los años 2006-2010.



En cuanto a infraestructura que fomenta el desarrollo productivo de la región, en agosto de 2011 se adjudicó la concesión del muelle Costanera Espigón de San Antonio. Esta concesión aumentará los niveles de competencia en la región. Además, a fines de abril del año 2012, la Empresa Portuaria de Valparaíso (EPV) lanzó oficialmente el proceso de licitación del Terminal 2 (Espigón), que pretende aumentar la actual capacidad del puerto, para lo que supone una inversión estimada de 350 millones de dólares, y cuya entrada en operaciones significará la generación de mil empleos.

En materia de empleo, la fuerza laboral activa en la región asciende a 846 mil 614 personas en el trimestre enero - marzo de 2012 y la tasa de desempleo en el mismo trimestre alcanzó al 7,7 por ciento. En tanto, desde el primer trimestre del año 2010, se han creado 89 mil 933 nuevos empleos, de los cuales 23 mil 541 corresponden al año 2011.

Durante el año fueron capacitados más de dos mil 800 trabajadores en el programa de Empresa y Negocio, y catorce mil en el programa de Trabajador Activo, amparados en las modalidades de franquicia tributaria y bonificaciones del Servicio Nacional de Capacitación y Empleo (Sence).

En la región el año 2011, en materia de turismo, se trabajó en promocionar y concretar la implementación y certificación de calidad turística, atendiéndose a través de los Programas de Emprendimientos Locales y de Fomento a la Calidad a 525 empresas.

Sercotec, a través del Programa Capital Semilla Empresa, el año 2011 apoyó a 100 micro y pequeñas empresas. En tanto, la línea de Capital Semilla Emprendimiento premió el año 2011 a 156 emprendedores. Todos los proyectos seleccionados ayudaban a materializar los ejes estratégicos para el desarrollo del turismo, servicios complementarios a la industria del conocimiento y la agroindustria.

Se focalizaron inversiones en nuevos barrios patrimoniales de Valparaíso, apoyándose la recuperación de once inmuebles, los que de esta forma se incorporan a una fase productiva, entregando una oferta turística más variada.


En Isla de Pascua durante el 2011 finalizó un Programa de Emprendimiento Local con 22 microempresarios del sector turismo. Dado el éxito de esta intervención, a fines de 2011 se iniciaron dos nuevos programas de 25 empresarios cada uno; uno de ellos nuevamente en turismo y otro en el sector agrícola, con miras a ampliar la oferta de productos que requieren los restaurantes, cabañas y otros alojamientos.

En cuanto al fortalecimiento del capital humano, para masificar el manejo de idiomas, se concretaron 530 matrículas de inglés que estuvieron enfocadas a trabajadores del sector turismo y servicios globales de las provincias de San Antonio, Los Andes y Valparaíso.

2. Seguridad

Según los resultados de la Encuesta Nacional Urbana de Seguridad Ciudadana (ENUSC), el porcentaje de hogares victimizados durante 2011 en la región fue de 28,1 por ciento, lo que significa una reducción de un punto porcentual con respecto al año anterior (29,1 por ciento).

Durante el año 2011 continuó la implementación del Programa Barrio en Paz Comercial en Valparaíso, San Antonio, La Calera, Los Andes, San Felipe, Valparaíso y La Ligua. Las últimas incorporaciones fueron las comunas de Limache y Quilpué, en agosto de 2011, que se sumaron al primer barrio comercial implementado el año 2010 en el sector Manzana 666 (Viña del Mar).



Así también, durante el año 2011 se implementó el Programa Barrio en Paz Residencial en las comunas de San Felipe, en el sector Las Acacias; en Viña del Mar, en el sector Glorias Navales de Reñaca Alto; en Los Andes, en el sector Barrio Río Aconcagua Alto y en San Antonio, en el sector Llo Lleo, que se suman al ya implementado en el barrio Montedónico de Valparaíso.

El año 2011 se implementó el Plan Cuadrante en las comunas de Cartagena, Limache y La Ligua, sumando a 83 nuevos efectivos de Carabineros para el reforzamiento de estos planes. En febrero de 2012 se entregaron 37 nuevos vehículos asignados a las Prefecturas de Viña del Mar, Valparaíso, San Antonio y Aconcagua, y se entregaron 18 nuevos vehículos para la PDI.

En marzo de 2012, se realizó el lanzamiento del Sistema Táctico de Análisis Delictual (STAD), correspondiente a la provincia de San Antonio, sistema que identifica lugares de origen de la delincuencia y que se extenderá al resto de la región durante el año.

En cuanto a infraestructura policial, se inauguraron nuevos retenes de Carabineros en el cerro Las Cañas (Valparaíso) y Zapallar. Además, en mayo de 2011 se inauguró el Complejo Policial San Antonio, el que alberga la Prefectura Provincial de San Antonio y sus unidades dependientes, y en abril de 2012 se inauguró la Tenencia de Carabineros de San Esteban.

Para fortalecer la seguridad en el Complejo Fronterizo Los Libertadores, en diciembre se entregó a la región un equipo de escáner backscatter.

Finalmente, en materia de prevención de emergencias, en febrero de 2012, la Oficina Nacional de Emergencia (Onemi) comenzó con la instalación de carteles informativos que entregarán claridad sobre vías de evacuación y zonas de seguridad. El proyecto consiste en la instalación de más de dos mil 400 unidades de señalización en todas las comunas de Valparaíso, excepto las comunas de Viña del Mar y Santo Domingo, que ya poseen señalética.


3. Infraestructura y conectividad

Uno de los grandes proyectos de infraestructura en la región corresponde al mejoramiento del camino internacional Ruta 60 CH, actualmente concesionada, y que une a las ciudades de Valparaíso y Los Andes. Esta ruta llega hasta el túnel Cristo Redentor, en el paso fronterizo Los Libertadores, y es responsable del 70 por ciento del movimiento de carga terrestre entre Argentina y Chile. Los avances en esta ruta durante el 2011 consistieron en la puesta en servicio del tramo de 19 kilómetros de San Felipe-Los Andes y de los tres sectores de Los Quilos-Guardia Vieja y Portillo que suman 26 kilómetros. También concluyó la construcción de la plaza de peaje Cristo Redentor, ubicada en el sector de Guardia Vieja.

Además, respecto de otro sector muy relevante de la red vial regional, el Ministerio de Obras Públicas confirmó la ejecución durante el 2012 de las mejoras en la cuesta Las Chilcas de la Ruta 5 Norte.

En cuanto a infraestructura de riego, se realizó la primera tronadura que dio inicio a la construcción del embalse Chacillas. Este es el primer gran embalse público de riego en la región. Además, como medida de corto plazo para enfrentar la sequía, se aprobó el proyecto de bombardeo de nubes para estimular lluvias durante el año 2012.

Se iniciaron las obras del nuevo sistema de Agua Potable Rural (APR) en Valle Hermoso, el alcantarillado de Panquehue, y el sistema APR y alcantarillado de Pullayí (comuna de Papudo). Así también, se inició la marcha blanca del esperado proyecto de agua potable para Leyda, beneficiando a 149 familias, y se entregaron obras de reposición de redes y normalización de 160 arranques de agua potable de Cooperativa Los Maitenes, beneficiando a 640 personas.



En infraestructura urbana cabe destacar la aprobación del nuevo Plan Regulador Metropolitano de Valparaíso (PREMVAL), que permitirá, con una mirada urbano-social, potenciar las deterioradas zonas altas de Viña del Mar y Valparaíso, donde se concentra hoy la mayor cantidad de los campamentos de la región, al generar nuevas zonas de extensión urbana que estarán vinculadas a parques y áreas verdes que podrán ser aprovechadas por toda la ciudadanía.

Durante el 2011, comenzaron los trabajos de la remodelación del Centro Urbano Gregorio Mira de San Antonio.

En cuanto a vialidad regular, destacan el inicio de los troncales Quillota - Tercera Etapa y el de Villa Alemana.

En noviembre de 2011 se inició la tercera etapa del mejoramiento del troncal Quillota-La Cruz-La Calera, las obras del troncal de Villa Alemana y su conexión con el mejoramiento de la comuna de Quilpué; y se realizó la primera etapa de reparación de los puentes del borde costero Concón-Reñaca.

En infraestructura deportiva, la región recibió los recursos para el primer polideportivo de la red Chile Entrena, que estará en el complejo deportivo Italo Composto de Villa Alemana.

En temas de transporte, se asignaron recursos para 332 paraderos en la región dentro del Programa Paraderos, que están siendo ejecutados durante el primer semestre de 2012.

Finalmente, en materia de conectividad digital, en octubre toda la región se unió en una sola zona para realizar llamadas locales, al iniciarse la primera fase que elimina el cargo de Larga Distancia Nacional que se cobraba entre ciudades de la región, beneficiando a cerca de 280 mil líneas de red fija.

4. Pobreza y agenda social


Como adelanto al Ingreso Ético Familiar, durante noviembre de 2011 se entregó una nueva asignación compuesta por un Bono por Integrante y un Bono al Trabajo de la Mujer, beneficiando a doce mil 680 familias y dos mil 800 mujeres de la región. Además, en mayo de 2012 se inició la entrega del Bono por Logro Escolar, a aquellas familias con alumnos con buenos resultados académicos, beneficiando a 980 niños.

Otras asignaciones importantes corresponde a la entrega del Bono Bodas de Oro, que benefició a más de nueve mil 100 personas durante el 2011; y más de 60 mil 860 personas fueron beneficiados a través de la entrega del Bono de Invierno, para ayudarlos en los gastos propios de esta época.

Por otra parte, hubo dos hitos de la agenda social. El primero fue la promulgación de la Ley de Extensión del Postnatal, que benefició durante 2011 a tres mil mujeres de la región. El segundo, fue el inicio de la vigencia de la ley que elimina el siete por ciento en las cotizaciones de salud para todos los pensionados acogidos al Pilar Solidario de Pensiones. Esto permitió beneficiar durante 2011 a cerca de 70 mil pensionados más vulnerables.

El año 2011, el nuevo Subsidio Habitacional para Sectores Medios y Emergentes benefició a dos mil 861 familias de la región.

También se realizó un catastro de campamentos a lo largo del país, lo que demostró la existencia de 160 campamentos en la región. Durante el año 2010 y 2011 se dio inicio a 17 obras que darán solución a 747 familias de campamentos.



Entre octubre y enero se realizó el proceso de la Encuesta CASEN 2011, que fue aplicada a cerca de 15 mil 400 hogares de todos los niveles socio-económicos de la región y cuyos resultados se conocerán en junio.

5. Patrimonio, turismo y desarrollo insular

En materia de recuperación del patrimonio cultural y arquitectónico de la región, un importante avance fue el término de las obras de recuperación del Palacio Baburizza, de la Biblioteca Santiago Severin y del edificio Luis Cousiño, también conocido como ex Ratonera.

Se realizó el diseño para la recuperación del Museo del Buen Pastor de San Felipe, que contempla la restauración de tres mil 200 metros cuadrados. Además, se avanzó en la recuperación del Museo de Historia Natural.

Se terminó la construcción del nuevo Parque Cultural Cerro Cárcel, que cuenta con una superficie total de diez mil metros cuadrados y siete mil metros cuadrados construidos. También fueron inaugurados los Centros Culturales Gabriela Mistral (GAM) en Villa Alemana y el de Los Andes, y se avanzó en la construcción del nuevo centro cultural de San Antonio.

Para el fomento del turismo, se terminó la reconstrucción del mirador Caleta Portales y se realizaron obras de recuperación del borde costero de Cartagena en Las Terrazas, que une las playas Grande y Chica de esta comuna. En Viña del Mar, se inauguró la cuarta etapa de la recuperación del borde costero, lo que significó intervenir más de quince mil 400 metros cuadrados.

En Isla de Pascua, destaca la construcción del colegio Lorenzo Baeza Vega, el Centro para las Artes y el nuevo museo, y la pavimentación de la calle Taniera Teave. Además, continúa la implementación del Plan de Desarrollo Sustentable para Isla de Pascua, iniciado por el Gobierno en el año 2010.

6. Salud y medio ambiente

En noviembre se logró la meta de terminar con las listas de espera de pacientes con garantías AUGE atrasadas, que a junio de 2010 eran 29 mil 741 personas en la región.

En materia de infraestructura, el 17 de mayo de 2011 el Ministerio de Salud y el Gobierno Regional firmaron el Convenio de Programación para invertir 35 mil millones de pesos en salud pública, entre los años 2011 y 2016, que permitirá materializar diversas inversiones, como la construcción o reposición de Centros de Salud Familiar (CESFAM), mejoramiento de hospitales de baja complejidad, consultorios y postas rurales, entre otros.

Con respecto a los hospitales de la región, en diciembre de 2011 se inició la demolición del ex consultorio de especialidades del Hospital Gustavo Fricke de Viña del Mar, marcando el inicio de los trabajos para contar con un nuevo recinto hospitalario de alta complejidad. Además, en septiembre de 2011 se hizo entrega de los terrenos donde se construirá el Hospital Biprovincial de Quillota - Petorca. Se avanzó también en la construcción del Hospital Hanga Roa de Isla de Pascua, que está ya en sus etapas finales.

Por otro lado, durante el año se inauguraron cinco CESFAM: Marcelo Mena de Valparaíso, que beneficia a cerca de 25 mil personas de diversos cerros; Miraflores Alto en Viña del Mar; CESFAM de Llay - Llay, que atenderá a más de 20 mil personas de la comuna; en San Felipe los CESFAM Santa María y El Real; y se iniciaron las obras del CESFAM Cordillera Andina de Los Andes. También se inauguró la posta de Loncura en Quintero.



Durante el año 2011 se implementó el Programa Mi Hospital se Pone a Punto en cuatro hospitales de la región: Van Buren de Valparaíso, Gustavo Fricke de Viña del Mar, San Camilo de San Felipe y San Martín de Quillota, que busca mejorar la calidad de atención de la red hospitalaria.

Así también, el CESFAM de Cartagena fue premiado por el Ministerio de Salud a través del nuevo Programa Consultorios de Excelencia, que busca dar respuesta a la necesidad de instalar en la gestión de los consultorios una cultura de calidad en el servicio.

En temas medioambientales, destaca el Acuerdo de Producción Limpia Puchuncaví - Quintero firmado en diciembre de 2011 por organismos públicos y diez empresas privadas. Estas últimas acordaron inversiones para mejorar sus procesos productivos y reducir problemas ambientales, que se estiman en 100 millones de dólares.

7. Educación

En marzo de 2011 se inició la implementación del Programa Nacional de Liceos de Excelencia en la región. La primera etapa consideró cuatro establecimientos: el Liceo B-29 de Valparaíso, el Instituto José Miguel Carrera de San Antonio, el Liceo Mary Graham de Villa Alemana y el Liceo Cordillera de San Felipe, que iniciaron las clases en marzo de 2011. La segunda etapa asignó otros tres establecimientos que iniciaron las clases en marzo de 2012: el Liceo Max Salas de Los Andes, el Liceo Viña del Mar en la comuna de mismo nombre y el Técnico Profesional de Minería en Cabildo.

Durante el año se continuó dando apoyo especial a 135 escuelas de la región por parte del Ministerio de Educación, a través del Plan Apoyo Compartido (PAC), que pretende mejorar el desempeño de niños y niñas en la prueba SIMCE de cuarto básico.


Los resultados de la prueba SIMCE 2011 indicaron un puntaje promedio en la región de 258 puntos en cuarto básico y de 257 puntos en octavo básico, representando alzas de uno y cuatro puntos respectivamente, en comparación con la prueba anterior.

En marzo de 2011 se dieron a conocer los resultados del primer SIMCE de Inglés, rendido el año 2010. Esta medición a alumnos de tercero medio indicó que el trece por ciento obtuvo certificación en este idioma, ubicando a la región en el tercer lugar a nivel nacional y por sobre el nueve por ciento que fue el promedio de todo el país.

Durante noviembre de 2011, se rindió el primer SIMCE de Tecnologías de Información y Comunicación (TIC), en el cual los alumnos de segundo medio de la región obtuvieron en promedio 251 puntos, por sobre el promedio nacional de 249 puntos. Así también, a través del Programa Yo Elijo mi PC, en abril de 2012 se inició la entrega de equipos, que ellos mismos escogieron, a seis mil 62 alumnos con buenos resultados académicos de todas las comunas, que ellos mismos escogieron.

También se aplicó en noviembre el SIMCE de Educación Física a una muestra de alumnos de octavo básico, para diagnosticar el estado de la condición física de los estudiantes.

En el ámbito de las becas y subvenciones, destaca la promulgación de la ley que aumenta la Subvención Escolar Preferencial (SEP) en 21 por ciento para los alumnos más vulnerables del país, beneficiando a más de 69 mil 300 alumnos de la región. Además, a partir del 2011 está en marcha la Beca Vocación de Profesor, para aquellos alumnos con más de 600 puntos en la PSU que ingresen a la carrera de Pedagogía. El año 2011 se entregó esta beca a mil 619 alumnos de la Región de Valparaíso.



En materia de equipamiento, 48 liceos técnico profesionales de la región fueron favorecidos con nuevo equipamiento tecnológico con una inversión superior a los cinco mil millones de pesos. La moderna implementación beneficia a más de 16 mil 500 alumnos, que representan el 87 por ciento del total de la matrícula técnico profesional municipal de la región.

En infraestructura educacional, destaca el proyecto de la nueva escuela La Greda. En el intertanto una escuela modular, en un nuevo terreno, permitió a los alumnos de este establecimiento iniciar el año escolar 2012 en abril, mientras se construye la escuela definitiva.

8. Reconstrucción

En materia de vivienda, en diciembre de 2011 se cumplió la meta de asignar todos los subsidios para reconstrucción de viviendas, que en la Región de Valparaíso fueron catorce mil 220. Al 30 de abril de 2012 ya se han iniciado doce mil 431 obras habitacionales y se han terminado ocho mil 439.

En infraestructura pública, en abril de 2012 se terminaron todos los proyectos de conservación vial, siendo los cuatro más emblemáticos las obras en la población Arellano de Cartagena, el puente La Turbia de Juan Fernández, el puente La Hoyada de El Tabo y el barrio El Encanto de Viña del Mar. Entre otros hitos de reconstrucción vial, destaca la reparación de otros siete puentes de Viña del Mar que resultaron con graves daños, así como el puente Lollole de San Antonio.

En educación, se han asignado 235 proyectos de reparación a través de diez programas. Durante el 2011, los esfuerzos se concentraron en el Plan de Reparaciones Menores, que aprobó un total de 145 proyectos y todos terminaron en marzo de 2012. Por su parte, el Plan de Reparaciones Mayores contempló el inicio de obras de reconstrucción de la escuela Ramón Barros Luco de Valparaíso y el liceo Dante Parraguez de San Antonio.

En materia de salud, se inauguró el nuevo Hospital de Construcción Acelerada San Antonio de Putaendo, en reemplazo al antiguo que quedó parcialmente inhabitable luego del terremoto.

En materia de avances en la reconstrucción de la Isla Juan Fernández, se construyeron 22 viviendas del comité habitacional Picaflor Rojo (ex - Cerro La Cruz) y se inició la construcción de otras 18 viviendas del comité habitacional El Escocés; se realizó la reparación de la calle Larraín Alcalde y los espacios públicos asociados, que implican la pavimentación de la calzada de adocreto, y obras para la recuperación de la capacidad de conducción de aguas lluvias; se habilitó la Plaza de Armas o Plaza Cívica, que consideró la recuperación de infraestructura y equipamiento de la plaza; y se inauguró la reposición de la cancha de pasto sintético.

En cuanto a reconstrucción patrimonial, se asignaron recursos para la reparación de ocho edificios patrimoniales de la región: el Museo Marítimo Nacional, la Iglesia Sagrado Corazón de Jesús, el Museo Lord Cochrane, la Iglesia Anglicana Saint Paul, la Batería Esmeralda, todos en Valparaíso; la Iglesia San Antonio de Padua en Putaendo; la Torre Campanario de la Parroquia Santa Isabel de Hungría en El Melón; y la casa de Vicente Huidobro en Cartagena.



III. PLAN DE ACCIÓN PARA EL AÑO 2012

1. Desarrollo productivo y empleo

En términos de inversiones privadas en la región, el año 2012 se iniciará la construcción de una importante fábrica de contenedores refrigerados en San Antonio que implica una inversión cercana a los 170 millones de dólares y que generará unos mil 800 empleos directos.

En cuanto a infraestructura que fomenta el desarrollo productivo de la región, en diciembre se adjudicará la licitación de la ampliación del Terminal 2 del Puerto de Valparaíso. La concesión por 30 años implicará una inversión de 350 millones de dólares que potenciará al puerto de Valparaíso y que sumará mil empleos una vez entrada en operaciones.

En cuanto a capacitaciones del SENCE, el recientemente lanzado programa de capacitación Mujer Minera, permitirá certificar a 220 mujeres en actividades de la industria minera.

Adicionalmente, este año se realizará por el programa Capital Abeja Sercotec que es un fondo concursable exclusivo para mujeres empresarias y emprendedoras. El Capital Abeja tendrá dos líneas: Empresa y Emprendimiento, a través de las cuales se espera premiar a 90 empresas y 120 emprendedoras. Por otra parte, se desarrollarán 35 cursos de capacitación en Emprendimiento Digital para 525 empresarios/as y emprendedoras/es de la región.

Asimismo, en materia de Fomento Productivo, se implementará un Programa de Desarrollo para la pesca artesanal que ya cuenta con recursos aprobados por parte del Fondo de Administración Pesquero por un total de 200 millones de pesos para el año 2012, que se espera aumentar con recursos del Gobierno Regional.

2. Seguridad

Para el año 2012 se espera comenzar el proceso de licitación para la remodelación de las instalaciones del Complejo Fronterizo Los Libertadores. Se contempla una inversión de 35 millones de dólares, y la superficie a intervenir es de aproximadamente 18 mil metros cuadrados.

Continuará la implementación del Programa Barrio en Paz Comercial en el sector Manzana 666 de Viña del Mar, en San Antonio, La Calera, Los Andes, San Felipe, Valparaíso, La Ligua, Limache y Quilpué. También se continuará con la ejecución del Programa Barrio en Paz Residencial en las comunas de San Felipe, Viña del Mar, Los Andes y San Antonio.

Así también se iniciará la implementación del Programa Plan Cuadrante en las comunas de Quintero y Casablanca, y se espera poner en marcha el nuevo Sistema Táctico de Análisis Delictual (STAD) en toda la región, sistema que identifica lugares de origen de la delincuencia. En cuanto a infraestructura policial, se realizará la reposición del Cuartel Prefectura Provincial de Los Andes.

Para emergencias, el segundo semestre estará terminada la instalación de dos mil 400 unidades de señalización de vías de evacuación ante tsunami en todas las comunas costeras.

3. Infraestructura y conectividad

En las obras de la Ruta Internacional 60 CH, se terminará la primera etapa de la reposición de la ruta Juncal - Portillo y se iniciarán las obras de la segunda etapa. Las obras de reposición se extienden por diez kilómetros y comprenden las 29 curvas del tramo. Además se iniciarán las obras de mejoramiento de la cuesta Las Chilcas de la Ruta 5 Norte, por 50 millones de dólares, y la construcción de 22 kilómetros del tramo Las Chilcas - San Felipe y enlace Panquehue.

Se inaugurará el mejoramiento de la Ruta E 46, Catapilco-La Laguna, se continuará con las obras de mejoramiento del troncal Quillota-La Cruz-La Calera y se espera terminar la primera etapa del troncal de Villa Alemana a fines de año.

Por otro lado, se iniciarán las obras de mejoramiento de la avenida Alessandri en Viña del Mar y comenzará la segunda etapa de reposición de los puentes del borde costero Reñaca Con-Con, que considera los puentes Higuierillas 1, 2 y 3. También se iniciará el mejoramiento de la Calle Balmaceda hasta Gastón Hamel, que comprende mil 280 metros. Y finalmente el mejoramiento de la avenida Enrique de la Fuente de la comuna de Los Andes, con una longitud de mil 600 metros.

El segundo semestre de 2012 se terminará la remodelación del Centro Urbano Gregorio Mira de San Antonio, junto con un bypass que unirá Barros Luco con Gregorio Mira.

Se espera iniciar la implementación del nuevo Plan Regulador Metropolitano de Valparaíso (PREMVAL), que considera el crecimiento ordenado y sustentable del área metropolitana para los próximos 30 años, incorporando áreas verdes, parques y reservas forestales; con la creación de nuevas vías expresas y troncales, y la reducción de hectáreas dedicadas a la industria molesta, entre otros.

Se continuará con las obras de la construcción del primer embalse público de la región, el embalse Chacriillas en Putaendo, que con una capacidad de 30 millones de metros cúbicos, entregará seguridad de riego de un 85 por ciento para un total de siete mil 100 hectáreas del valle de Putaendo. Además, destaca en temas de riego y sequía, la implementación a partir de mayo del bombardeo de nubes para estimular precipitaciones en la provincia de Petorca, una de las más afectadas por la sequía.

En materia de infraestructura deportiva, se iniciarán las obras de remodelación de los estadios de Playa Ancha (Valparaíso) y Sausalito (Viña del Mar), cada uno para una capacidad de más de 21 mil personas. También se iniciarán las obras del polideportivo de Villa Alemana.

El año 2012 se ejecutarán los sistemas de Agua Potable Rural de El Cobre - La Colonia en Catemu, Rabuco en Hijuelas, El Graniz en Olmué, así como el alcantarillado de Horcón y la construcción de lotes con servicios en La Isla en Valparaíso. También se dará término a las obras de Agua Potable Rural en Valle Hermoso, el alcantarillado de Panquehue, el sistema APR y alcantarillado de Pullayi en Papudo, la construcción de APR y alcantarillado en Juan Fernández, la construcción de alcantarillado de los sectores Porvenir y Las Vegas en Llay-Llay, y la construcción del alcantarillado Sector Romeral en Hijuelas.

En temas de transporte, continuará con el Programa Paraderos, que asignó recursos para 332 paraderos en la región, que están siendo ejecutados durante el primer semestre de 2012.

Finalmente, en temas de telecomunicaciones, en julio se iniciará la implementación de la portabilidad numérica fija en la región, que se sumará a la portabilidad móvil implementada en enero de este año.

4. Pobreza y agenda social

En materia de asignaciones sociales y bonos, se espera beneficiar a más de 17 mil familias de mayor pobreza de la región con el Ingreso Ético Familiar. También continuará la entrega del Bono Bodas de Oro que considera para el 2012 beneficiar a más de diez mil 700 personas de la región que cumplan 50 años de matrimonio.

En cuanto a la ley de reducción y eliminación del siete por ciento en las cotizaciones de salud, el 2012 se realizará la extensión de este beneficio a toda la clase media, cuya cotización se reducirá desde un siete por ciento a un cinco por ciento a partir del año 2012.

Destaca la meta del Plan Integral para Campamentos, que en la región considera el inicio de las obras que darán solución definitiva a aquellos de carácter emblemático como son El Alba en Quilpué y Parcela 11 en Viña del Mar, con 278 familias que serán beneficiadas en la primera etapa. Así también finalizarán 17 obras que darán solución a 747 familias de campamentos.

Durante el 2012 se aplicará la Nueva Ficha Social, que permitirá mejorar la asignación de beneficios a las familias, junto con abrir una serie de programas que van orientados a brindar mayores oportunidades de reinserción laboral y de capacitación a las familias de la región.

5. Patrimonio, turismo y desarrollo insular

Como parte del desafío de Valparaíso como Patrimonio de la Humanidad, este año se considera la reparación de las principales calles de la ciudad a través de 52 iniciativas, que corresponden a pavimentación de calles, limpieza, instalación de alcantarillados, estacionamientos subterráneos en la plaza Victoria, reparación de la avenida Francia hasta la plaza Sotomayor, mejoramiento de la avenida Brasil, etc.


Así también, el Programa de Recuperación y Desarrollo Urbano contempla una inversión de cinco mil 600 millones de pesos a ejecutar en los cerros, veredas e instalación de luminarias en un total de 80 mil metros cuadrados para los cerros Alegre, Concepción, Toro y Santo Domingo.

Continuará el desarrollo de dos proyectos del Programa Puesta en Valor del Patrimonio: la restauración de la Gobernación de Los Andes, que es una de las inversiones más importantes en materia de recuperación patrimonial en la región, y la restauración del Teatro Pompeya de Villa Alemana. Así también, se iniciará la restauración del Teatro Municipal, del Palacio Vergara, del Palacio Rioja y del Palacio Carrasco, y se inaugurarán los Centros Culturales de La Calera y San Antonio. También finalizará la remodelación del Paseo Cousiño.

En cuanto a las mejoras de infraestructura para fomentar el turismo, se contempla la adquisición y reparación de diez ascensores particulares, se dará inicio a las obras de la quinta etapa del mejoramiento del borde costero de Viña del Mar, que contempla obras desde Playa del Deporte hasta las cabañas de la Armada, como también el borde costero de Reñaca entre los sectores 0 y 5, interviniendo más de once mil 600 metros cuadrados, donde se incluirá un anfiteatro. También se entregarán las obras de mejoramiento el borde costero de Cartagena.

En materia de desarrollo insular, destaca en Juan Fernández el inicio de tres obras emblemáticas: el Colegio Insular, la reconstrucción del gimnasio y club deportivo, y la construcción del nuevo Centro de Salud Familiar Insular Julia Rosa González.

En Isla de Pascua, a través de su programa Puesta en Valor del Patrimonio, se iniciará la restauración de cinco lugares arqueológicos de la Isla, partiendo por los petroglifos de Orongo. También se desarrollará un Plan Maestro de Aguas Lluvias, que permitirá tener un



diagnóstico de las zonas de la isla que tienen mayores problemas de inundación producto de las precipitaciones, para realizar obras de solución; además de las obras de mejoramiento de rutas, la construcción de nuevas obras portuarias, el mejoramiento de la pista del aeropuerto Mataverí, entre otros.

6. Salud y medio ambiente

En materia de infraestructura de salud, continuará la ejecución de los proyectos que son parte del Convenio de Programación para mejorar la red asistencial de la región. Se terminarán las obras de ejecución del nuevo Hospital Hanga Roa en Isla de Pascua, que tendrá cinco mil 900 metros cuadrados, y se iniciará la construcción del Hospital Gustavo Fricke de Viña del Mar.

En cuanto a infraestructura de salud primaria, finalizarán las obras de la construcción del CESFAM Cordillera Andina de Los Andes y se iniciarán las obras de los CESFAM Centenario de Los Andes, Juan Fernández, Gómez Carreño de Viña del Mar, Puchuncaví, Rodelillo de Valparaíso, El Tabo, Algarrobo, La Ligua y Catemu. También se realizará el diseño del CESFAM de La Calera.

En temas medioambientales, se están realizando cuatro estudios en la zona de Puchuncaví para evaluar el riesgo tanto en el suelo, como en el subsuelo, aire y agua para poder tomar decisiones al respecto y determinar si pueden convivir las personas y las empresas en la zona. Además, se llevarán a cabo varias inversiones privadas que son parte del Acuerdo de Producción Limpia Puchuncaví - Quintero firmado en diciembre de 2011, para mejorar sus procesos productivos y reducir los problemas ambientales de la zona.

7. Educación


En marzo de 2012 se iniciaron las clases dando inicio a la implementación de los tres nuevos Liceos Bicentenario de Excelencia de la región: el Liceo Max Salas de Los Andes, el Liceo Bicentenario de Viña del Mar y el Liceo Técnico Profesional de Minería, sumándose a los implementados durante el 2011 que continúan este año: el Liceo Valparaíso B-29 de Valparaíso, el Instituto José Miguel Carrera de San Antonio, el Liceo Mary Graham de Villa Alemana y el Liceo Cordillera de San Felipe.

Durante el año se continuará ejecutando el Plan Apoyo Compartido (PAC) en 135 escuelas de la región. En tanto, entre octubre y noviembre de este año se rendirán el segundo SIMCE de Inglés en los terceros medios, SIMCE de Lenguaje, Matemáticas y Ciencias en cuarto básico y segundo medio, y por primera vez se rendirá SIMCE de Lectura en segundo básico.

8. Reconstrucción

El año 2012 se espera cumplir con la meta de tener iniciadas el 100 por ciento de las obras de las viviendas cuyos subsidios se terminaron de entregar en diciembre de 2011, y se erradicará la única aldea de emergencia de la región, la Villa Mar en San Antonio, con la entrega de las viviendas definitivas a las 296 familias damnificadas del terremoto.

En materia de reconstrucción educacional, continuará la ejecución del Plan de Reparaciones Mayores para dar solución a las obras de la escuela Ramón Barros Luco de Valparaíso, la escuela República de Colombia de Viña del Mar, la escuela Río Blanco de Los Andes, el Liceo Dante Parraguez de San Antonio y la escuela República del Ecuador, de Viña del Mar.



Finalmente, continuará los proyectos de reconstrucción en la Isla Robinson Crusoe y Juan Fernández, con la entrega de las 18 viviendas del Comité Habitacional El Escocés, el inicio de obras de reposición del edificio consistorial y de servicios públicos de la isla, y se terminará el diseño para la total reconstrucción del borde costero. También se iniciarán las obras de la infraestructura definitiva para el Colegio Insular Robinson Crusoe y del CESFAM Insular Julia Rosa González.

IV. PROGRAMACIÓN PARA EL PERÍODO 2013-2014

1. Se espera iniciar la ampliación del frente de atraque de embarcaciones del puerto de Valparaíso.
2. También se espera el año 2013 iniciar las obras del complejo fronterizo Los Libertadores.
3. En cuanto a infraestructura, se terminarán las obras en la cuesta Las Chilcas - San Felipe, concluirán las obras de construcción de la Ruta de la Fruta, terminará el mejoramiento del troncal Quillota - La Cruz - La Calera y terminará el mejoramiento de la avenida Alessandri en Viña del Mar.
4. En el ámbito del riego continuará la construcción del embalse Chacrillas en Putaendo.
5. Se realizará la ampliación y remodelación de los estadios Sausalito de Viña del Mar y Playa Ancha de Valparaíso.
6. Se terminarán las obras de reconstrucción de viviendas damnificadas por el terremoto del 27 de febrero de 2010, completando en el tiempo prometido la reconstrucción de éstas.
7. También se entregarán terminadas las obras de reconstrucción de la escuela Ramón Barros Luco de Valparaíso, la escuela República de Colombia de Viña del Mar, la escuela Río Blanco de Los Andes, el Liceo Dante Parraguez de San Antonio y la escuela República del Ecuador, de Viña del Mar.
8. El año 2013 se iniciarán las obras de reconstrucción definitiva del borde costero de Juan Fernández y se terminará la construcción del nuevo Colegio Insular de Robinson Crusoe.
9. En cuanto a obras patrimoniales e infraestructura de turismo, el año 2013 se terminará la Recuperación del Museo del Buen Pastor de San Felipe y el edificio histórico Subercaseaux en Valparaíso, y se continuará con la recuperación de los ascensores de Valparaíso.
10. Se terminará el proyecto de recuperación del borde costero de la playa de Reñaca y Viña del Mar.
11. En cuanto a salud, se dará inicio a la construcción de los hospitales de Marga-Marga, el Biprovincial Quillota - Petorca y del hospital Claudio Vicuña de San Antonio.
12. También se avanzará en las construcciones de los CESFAM Centenario de Los Andes, Juan Fernández, Gómez Carreño de Viña del Mar, Puchuncaví, Rodelillo de Valparaíso, El Tabo, Algarrobo, La Ligua y Catemu, y se iniciarán las obras del CESFAM de La Calera.
13. A junio de 2013, se terminará con las listas de espera por enfermedades No Auge.

REGIÓN METROPOLITANA







I. ANTECEDENTES REGIONALES

La Región Metropolitana de Santiago tiene una población estimada de seis millones 900 mil habitantes, concentrando el 40 por ciento del total nacional. Un 97 por ciento de ella es urbana, lo que equivale a unos 6,7 millones de habitantes. Según proyecciones del Instituto Nacional de Estadística (INE), la tasa de crecimiento anual estimada para el período 2011-2013 es de 0,9 personas por cada 100 habitantes, con lo cual la región alcanzaría los ocho millones de habitantes el año 2030.

Su superficie es de quince mil 403,2 kilómetros cuadrados, y está compuesta por seis provincias y 52 comunas, limitando al norte con la Región de Valparaíso y al sur con la Región del Libertador General Bernardo O'Higgins. Sin perjuicio de ser la más pequeña en superficie, es la región con la mayor densidad poblacional del país, con un índice de 450,9 habitantes por kilómetro cuadrado.

En términos económicos, la región es el principal núcleo administrativo, industrial, comercial, financiero y cultural del país, concentrando el 43,7 por ciento del Producto Interno Bruto (PIB) del país. Su participación es especialmente elevada en servicios financieros y empresariales, concentrando un 76,5 por ciento del total del país; en comercio restaurantes y hoteles con un 64,2 por ciento; en transporte, con un 58,4 por ciento; propiedad de vivienda, con un 56,6 por ciento, y servicios personales, con un 52,6 por ciento.

Los sectores que presentan la mayor tasa de participación de trabajadores son el comercio, al por mayor y al por menor; la industria manufacturera, las actividades inmobiliarias y la construcción.

Respecto a sus características socioeconómicas, un 11,6 por ciento de su población está en situación de pobreza, según la encuesta CASEN 2009, ubicándose por debajo de la media nacional de 15,1 por ciento, y siendo la tercera región de menor porcentaje. A su vez, un 2,7 por ciento de la población se encuentra en situación de indigencia, también por debajo del promedio del país, de 3,7 por ciento.


II. PRINCIPALES LOGROS ALCANZADOS DURANTE EL AÑO 2011 EN LOS EJES PRIORITARIOS

1. Crecimiento y empleo

En términos de exportaciones, la región alcanzó los once mil millones de dólares exportados, mostrando un incremento de 42,6 por ciento respecto al año 2010. En este resultado influyó el aumento registrado tanto por el sector minería como por la industria, los que en conjunto anotaron un incremento de tres mil millones de dólares respecto al año 2010.

Al cierre del año 2011 se asignaron 91 mil 500 millones de pesos al presupuesto de inversión regional, lo que significa un incremento superior al 19 por ciento de este presupuesto en relación al año 2010 (76 mil 500 millones de pesos).

En materia de empleo, la fuerza laboral activa en la región asciende a tres millones 384 mil personas en el trimestre enero - marzo 2012 y la tasa de desempleo en el mismo trimestre alcanzó al 6,6 por ciento. En tanto, desde el primer trimestre del año 2010, se han creado 276 mil 447 nuevos empleos, de los cuales 55 mil 957 corresponden al año 2011. La actividad que



más aporta a este aumento es la industria manufacturera, seguida por la construcción y las actividades inmobiliarias, empresariales y de alquiler.

Para fortalecer el crecimiento y la creación de nuevos empleos, el año 2011 se implementaron diversos programas de capacitación laboral y beneficios, lográndose una cobertura de casi 620 mil personas capacitadas, mediante los bonos de capacitación y los programas oficios y formación en puestos de trabajo, entre otros. En materia de intermediación laboral, se crearon las Agencias Privadas de Intermediación Laboral (APIL), y se realizaron las Ferias Laborales 2011. De forma adicional, a través de subsidios de fomento a la producción, el año 2011 se invirtieron más de cuatro mil 300 millones de pesos, materializados en 186 proyectos que beneficiaron a dos mil 628 empresas, mediante los cuales se potenciaron los emprendimientos locales, mejorando su competitividad y fortaleciendo sus capacidades. La ocupación femenina, en tanto, fue fomentada por el Programa Mujer Trabajadora y Jefa de Hogar, del Servicio Nacional de la Mujer (Sernam), que benefició a más de siete mil 400 mujeres de 41 comunas.

2. Agenda social

Durante el año 2011 se destaca la entrega de la Asignación Social, primera etapa del Ingreso Ético Familiar que benefició a más de 36 mil familias de mayor vulnerabilidad de la región. Como adelanto al Ingreso Ético Familiar, durante noviembre se entregó una nueva asignación social compuesta por un bono por integrante y un bono al trabajo de la mujer, beneficiando a más de 33 mil familias y cerca de seis mil mujeres. Además, en mayo del año 2012 se inició la entrega del Bono por Logro Escolar, a aquellas familias de alumnos con buenos resultados académicos, premiando a dos mil 367 niños.

Otras 571 mil personas recibieron el Bono de Invierno, para enfrentar los gastos propios de esta época. Asimismo, durante el año 2011 se entregó el Bono de Bodas de Oro a más de 26 mil 200 personas que hayan cumplido 50 o más años de matrimonio.

En cuanto a los beneficios de la agenda social, la aprobación de la ley que amplía el posnatal a seis meses, permitió que aproximadamente once mil 800 mujeres fueran beneficiadas, y en noviembre empezó a regir la ley que contempla la total eliminación del siete por ciento de las cotizaciones de salud, beneficio que llegó durante el año a más de 194 mil pensionados.

El Programa Chile Solidario, mediante sus distintas líneas de acción, presentó logros en el Programa Puentes, beneficiando a doce mil 300 nuevas familias de alta vulnerabilidad, un seis por ciento más que el año 2010; también el Programa Vínculos, que ejecutó proyectos en 44 comunas, en apoyo a tres mil 800 adultos mayores, asegurando subsidios e integración a la Red Comunitaria de Protección Social. En tercer lugar, el Programa Habitabilidad entregó tres mil 800 soluciones a familias en 48 comunas, para lograr proveerles condiciones mínimas.

El Catastro de Personas en Situación de Calle 2011 identificó más de cinco mil 700 personas en esta situación, frente a lo cual se ejecutaron el Programa Calle, que ofrece apoyo sicosocial y que atendió a más de mil 700 usuarios. El Programa Noche Digna, a su vez, logró disminuir el número de personas que murieron en la calle, de 152 en el año 2010, a 39 en el año 2011, beneficiando a 759 personas el año 2011.

Otros importantes logros presentaron el Programa Abriendo Caminos, que otorgó apoyo a mil 500 niños y adolescentes, hijos de personas privadas de libertad, en 17 comunas.

Entre octubre del año 2011 y enero del año 2012, se realizó el proceso de la Encuesta CASEN 2011, que fue aplicada a cerca de quince mil 400 hogares de todos los niveles socio-económicos de la región, y cuyos resultados se conocerán en junio del año 2012.

3. Ordenamiento territorial y desarrollo urbano

En marzo del año 2011 el Consejo Regional Metropolitano (CORE) aprobó la Modificación 100 del Plan Regulador Metropolitano de Santiago (MPRMS 100), que incorpora alrededor de diez mil hectáreas urbanas planificadas en áreas contiguas al Gran Santiago. Esta actualización significa un importante avance para enfrentar el crecimiento de la región de forma ordenada y sustentable, orientando y condicionando las inversiones en función de proyectos integrales, cercanos y conectados a la ciudad, y que incorporan todos los servicios y equipamientos necesarios para construir barrios de calidad, donde los más beneficiados serán los sectores más vulnerables, que contarán con viviendas integradas, entornos de áreas verdes y servicios.

En función de aportar a reducir el déficit de áreas verdes y su desigual distribución, se abrieron a la ciudadanía los parques Bicentenario de Cerrillos (50 hectáreas), la segunda etapa del Parque Bicentenario de Vitacura (30 hectáreas totales), la remodelación del Parque Quinta Normal de Santiago y el Parque de la Infancia del Cerro San Cristóbal (3,4 hectáreas). Además, en diferentes fase de proyecto se encuentran el Parque La Cañamera, en Puente Alto (cuatro hectáreas); el Parque La Aguada (41 hectáreas); el Parque Mapocho Renato Poblete, de Cerro Navia (20 hectáreas); el Parque La Ciudadanía, en el Estadio Nacional de Ñuñoa (64 hectáreas), y el Parque Lo Errázuriz, en Estación Central (40 hectáreas).

También se trabajó en el mejoramiento integral de sectores urbanos consolidados que presentan deterioro. En tal sentido, se inició el diseño del Plan Maestro de Regeneración del Barrio Mapocho -La Chimba, que impulsará la renovación de 238 hectáreas en un sector de importante tradición, integrando a las comunas de Santiago, Recoleta e Independencia. En el mismo sector, se remodeló la Plaza de Abastos y la Pérgola de Las Flores. Además, como parte del Plan de Reconstrucción, se inició el diseño de los planes de regeneración urbana de San José de Maipo y Alhué.


En materia de planificación urbana, se inició la implementación de un plan de acción para la actualización de planes reguladores comunales, que busca responder a las demandas de planificación comunal, mediante el apoyo para el proceso de aprobación de los estudios. Durante el año 2011 se apoyó la gestión de estos instrumentos para 16 comunas. Por su parte, el Gobierno Regional ha comprometido su apoyo para la actualización de los planes de desarrollo comunal. El año 2011 se evaluaron siete iniciativas y tres de ellas se encuentran aprobadas (Lo Espejo, Lo Prado y Pedro Aguirre Cerda).

En las comunas rurales, se invirtieron más de cuatro mil 300 millones de pesos en proyectos de servicios básicos, correspondientes a proyectos de agua potable rural, de alcantarillado, pozos de captación y proyectos de saneamiento básico.

4. Vivienda

Respecto a la reconstrucción de viviendas, con la etapa de emergencia exitosamente concluida el año 2010, el trabajo del año 2011 se focalizó en lograr soluciones definitivas para todas las familias afectadas. De esta forma, se asignaron 33 mil 443 subsidios, cumpliendo la meta de asignar todos los subsidios para reconstrucción de vivienda al segundo año de reconstrucción. Al 30 de abril de 2012 ya se han iniciado 26 mil 680 obras habitacionales, y se han terminado 18 mil 370.

A su vez, mediante el Programa Habitacional Regular, el año 2011 se presentó por primera vez un beneficio habitacional para sectores medios y emergentes, que benefició a trece mil 707 familias de la región, lo que corresponde a un 56 por ciento del total de subsidios para nuevas viviendas asignados el año 2011. También se asignaron diez mil 859 subsidios de



viviendas dirigidas a los sectores más vulnerables. En el período de los años 2010-2011, a través del Fondo Solidario de Vivienda, para los sectores más vulnerables, se terminaron 83 proyectos habitacionales, totalizando más de seis mil 300 viviendas construidas en dicho período. Adicionalmente, el año 2011 se asignaron 19 mil 41 subsidios mediante el Programa de Protección del Patrimonio Familiar.

A través del Programa de Recuperación de Barrios -que el año 2011 registró una inversión de 20 mil 800 millones de pesos- seis barrios fueron finalizados, totalizando 22 barrios egresados desde el año 2009. Desarrollando también intervenciones integrales y con participación de la comunidad, se encuentran hoy la Villa Olímpica, en Ñuñoa; la Villa Portales, en Estación Central, y la Villa Javiera Carrera y Laurita Allende, en Cerro Navia, totalizando cinco mil 300 departamentos y beneficiando a más de 22 mil personas.

También se realizó el Catastro de Campamentos a lo largo del país, lo que demostró la existencia de 120 campamentos en la región, lo que significa que más de cuatro mil 640 familias viven en esta situación. A abril del año 2012, se ha logrado cerrar seis campamentos y otros seis están en proceso de cierre.

5. Transporte


El año 2011 las acciones se orientaron a lograr la consolidación de un sistema de transporte público de calidad, para una ciudad más conectada, integrada y responsable en materia medioambiental. La red de Metro se extendió en 8,6 kilómetros -un aumento de ocho por ciento- con la puesta en funcionamiento de la extensión de la Línea 5, incorporando siete nuevas estaciones desde Pudahuel a Plaza Maipú, y que el año 2011 contó con una inversión de cuatro mil 895 millones de pesos por parte del Gobierno Regional, en el marco de un acuerdo de transferencias anuales.

Adicionalmente, en junio fueron anunciadas las nuevas Líneas 3 y 6, que implican el crecimiento de la red de Metro en un 36 por ciento, y la incorporación de cinco nuevas comunas: Huechuraba, Conchalí, Independencia, Cerrillos y Pedro Aguirre Cerda. A abril del año 2012, los estudios y diseños de estas nuevas líneas se encuentran en fase final, con lo cual se proyecta, de aquí a ocho años, una red de 140,3 kilómetros, consolidándose como la segunda más extensa de Latinoamérica.

También, recogiendo las principales demandas de sus usuarios, se está implementando un conjunto de proyectos destinados a mejorar la calidad del servicio en toda la red, como ascensores para personas con movilidad reducida, y la implementación de servicio wi-fi gratuito en 21 estaciones de la red.

Transantiago, a su vez, implementó un conjunto de acciones enfocadas en mejorar la experiencia de viaje de los usuarios y el entorno de paradas, introduciendo nuevas tecnologías de fiscalización y medidas de gestión de tránsito para los problemas de circulación de los buses. Se avanzó en la ejecución de tres programas de mejoramiento de infraestructura: paraderos, zonas pagas y estaciones de transbordo, con una inversión ejecutada de 93 millones de dólares. Uno de los avances más importantes en este sentido, fue la instalación de sistemas de iluminación eficiente en 100 paraderos de sectores periféricos del Gran Santiago.

El Programa Renueva tu Micro comenzó su ejecución entregando subsidios a los transportistas para cambiar 25 micros -del año 1989 en promedio- por buses más nuevos, seguros y menos contaminantes. El Ministerio de Transportes y Telecomunicaciones anunció el Programa Paraderos, que asignó recursos para el mejoramiento y construcción de paraderos en la región.



El Plan Maestro de Ciclorutas Urbanas y Rurales alcanzó un total de 195 kilómetros urbanos y 107 kilómetros rurales en la región. Además, se inició el estudio para un sistema regional de bicicletas concesionadas.

También, en pos de potenciar la conectividad terrestre, se inició la ejecución de tres proyectos viales y la reposición de diversos puentes en comunas rurales por una inversión de más de 38 mil millones de pesos. En febrero del año 2012 se inauguró el pago de peaje con TAG y se habilitaron las obras de ampliación de la vía de acceso al Aeropuerto Arturo Merino Benítez, lo que significó una inversión de 9,1 millones de dólares. Esto permitirá el tránsito fluido en el sector y beneficiará la conexión con las autopistas cercanas. Además se dio inicio a las obras de ampliación del eje General Velásquez de la Autopista Central, lo que implica una inversión total de quince millones de dólares, la cual se espera estar finalizada en diciembre del año 2012.

Finalmente, en el ámbito de las comunicaciones, en marzo del año 2012 comenzó la portabilidad numérica fija en la Región Metropolitana, permitiendo a más de dos millones de hogares y empresas cambiarse de compañía telefónica sin perder el número.

6. Medio ambiente


Respecto a la calidad del aire, la actualización del Plan de Prevención y Descontaminación Atmosférica para la Región Metropolitana (PPDA) permitió consolidar un continuo proceso de mejora de la calidad del aire en las últimas dos décadas. En efecto, en dicho período se logró disminuir en un 32,4 por ciento el Material Particulado 10 (MP10), y en un 34 por ciento el Material Particulado 2,5 (MP2,5). Respecto a éste último, un gran avance fue la publicación de la Norma Primaria de Calidad para Material Particulado Fino Respirable MP 2,5, que entró en vigencia a partir del 1 de enero del año 2012, permitiendo gestionar de forma más eficiente la contaminación atmosférica, debido a que es el material particulado con mayor impacto en la salud de la población por su alto grado de penetración y permanencia en el aparato respiratorio.

En el sector transporte, desde el año 2011 se introdujeron combustibles más limpios mediante normativas (Euro III, IV y V) que permitirán la incorporación de tecnologías de control del material particulado y gases. De igual forma, en Transantiago se retiraron los buses sin certificación de emisiones y se incorporaron buses con filtros de partículas, alcanzando un 33 por ciento de la flota con ese dispositivo.

La gestión de residuos se abordó a través del plan Santiago Recicla, que incorporó a 41 comunas. El Gobierno Regional, a su vez, financió la adquisición de contenedores para residuos sólidos domiciliarios y reciclaje, en las comunas de Recoleta, La Cisterna y Vitacura.

Por otra parte, se avanzó en la construcción de la Planta de Tratamiento Mapocho de la empresa Aguas Andinas, que permitirá a la región alcanzar el 100 por ciento de tratamiento de sus aguas servidas de alcantarillado.

En relación al patrimonio natural de la región, la Estrategia para la Conservación de la Biodiversidad definió 23 sitios prioritarios de conservación, que abarcan un área equivalente a dos tercios de la superficie regional. También se aprobaron recursos para la actualización de la estrategia y la elaboración de un plan de Turismo Sustentable para Altos de Cantillana, uno de los sitios prioritarios de conservación más importantes de la región y del país, que abarca más de 200 mil hectáreas. En ese mismo sitio, se gestionó la creación del Santuario de la Naturaleza Horcón de Piedra, que pone bajo protección oficial cerca de dos mil hectáreas del núcleo de mayor diversidad de la región. Este es el primer Santuario de la Naturaleza creado en este gobierno.



Además, como medida de corto plazo para enfrentar la sequía, se aprobó el proyecto de bombardeo de nubes para estimular lluvias durante el año 2012.

7. Salud y deporte

En noviembre del año 2011 se logró terminar con las listas de espera AUGE, habiendo atendido a 102 mil 149 pacientes que tenían garantías atrasadas desde junio del año 2010. Adicionalmente, se está implementando el sistema de acreditación de establecimientos de salud, que hace que éstos cuenten con estándares de cuidado y gestión que garantizan al paciente una atención adecuada y satisfactoria, y sean prestadores de todas las patologías AUGE. La región cuenta con cuatro establecimientos de salud públicos acreditados: el Instituto Nacional del Cáncer, el Hospital de Niños Exequiel González Cortés, el Hospital Padre Hurtado y el Hospital San Juan de Dios. Por otro lado, se redujo en un 36 por ciento la lista de espera para cirugías no AUGE, pasando de 24 mil 500 pacientes en marzo del año 2011, a 15 mil 600 pacientes en febrero del año 2012.

En infraestructura de salud se invirtieron más de 61 mil millones de pesos, reflejado en el inicio de la construcción de los hospitales de Maipú y La Florida. También se firmó la compraventa del terreno para el nuevo Hospital Sótero del Río.

En infraestructura de salud primaria, a marzo del año 2012 se han inaugurado trece nuevos Centros de Salud Familiar (CESFAM): Los Nogales (Estación Central), IV Maipú y V Maipú (Maipú), Santa Laura (El Bosque), Quilicura (Quilicura), Pomaire (Melipilla), Renca Poniente (Renca), Américo Vespucio (Peñalolén), Santa Julia (Macul), Carol Urzúa (San Bernardo), Santa Anselma (La Cisterna), Laurita Vicuña (Puente Alto) y el N° 9 La Florida (La Florida).


Además, se firmó un Convenio de Programación entre el Gobierno Regional y el Ministerio de Salud para el mejoramiento de la infraestructura de salud en sectores rurales, que contempla la ejecución de 17 proyectos, habiéndose iniciado el año 2011 la construcción de seis consultorios en Paine, Isla de Maipo, Lampa, San Pedro, Talagante y Tiltil.

En cuanto a la reconstrucción de la infraestructura de salud dañada por el terremoto del año 2010, se logró terminar con el 100 por ciento de las reparaciones de postas y CESFAM, las reparaciones menores de hospitales y la construcción del Hospital de Construcción Acelerada Félix Bulnes.

También, en mayo del año 2011 comenzó a implementarse el Programa Mi hospital se pone a punto en los hospitales San Borja Arriarán, San Juan de Dios, San José, Roberto del Río, Del Salvador, Instituto Nacional de Neurocirugía, Del Tórax, El Pino, Barros Luco, Dr. Luis Tisné Brousse, Dr. Luis Calvo Mackenna, Posta Central y Sótero del Río. Este programa busca mejorar la calidad de atención a través de mejoras de infraestructura y en la gestión de entrega del servicio.

Apuntando al mismo objetivo, los CESFAM de Peñaflor, La Pintana (Pablo de Rokha), Puente Alto (Karol Wojtyła), Maipú (Carlos Godoy), Independencia (Agustín Cruz), Huechuraba (Salvador Allende), Macul (Félix de Amesti), Las Condes (Aníbal Ariztía) y Lo Barnechea fueron premiados por el Ministerio de Salud, a través del Programa Consultorios de Excelencia, que busca dar respuesta a la necesidad de instalar en la gestión de los consultorios una cultura de calidad en el servicio de atención y buen trato.

En materia de calidad en la atención de salud, se está financiando la especialización de aproximadamente dos mil profesionales, lo que permitirá ir disminuyendo la necesidad de éstos.



En el ámbito deportivo, se invirtió más de once mil 780 millones de pesos en diversos proyectos, destacando la Piscina Municipal de Peñalolén, la construcción de canchas de fútbol en el Estadio de Lo Prado, el Gimnasio Comunal de Renca y el inicio de obras del Polideportivo de Estación Central, que será uno de los centros deportivos más modernos del país. Junto a lo anterior, y mediante el dos por ciento para deporte, se financiaron 175 proyectos destinados al fomento de la actividad física, deportiva y recreativa.

Todo esto contó, además, con el apoyo del Programa Elige Vivir Sano, que recorrió la región, visitando más de 80 lugares con actividades y eventos deportivos, como corridas y cicletadas durante los fines de semana. Además, fueron implementadas 59 plazas activas al aire libre.

8. Educación y cultura

En marzo del año 2011 comenzó la implementación de la primera etapa del programa Liceos Bicentenario de Excelencia, con el inicio de clases en seis liceos: el Liceo de Niñas de Maipú, el Liceo San Pedro de Puente Alto, el Instituto Cumbre de Cóndores de Renca, el Complejo Educacional Eduardo Cuevas Valdés de Lo Barnechea, el Liceo Teresa Prats de Sarratea de Santiago y Liceo Provincial Chacabuco de Colina. La segunda etapa asignó otros seis establecimientos, que iniciaron sus clases en marzo del año 2012: el Liceo Bicentenario de San Bernardo, el Liceo Bicentenario de Quilicura, el Liceo Italia de Santiago, el Liceo Bicentenario de Talagante, el Liceo de Excelencia de Cerro Navia y el Liceo Polivalente Abdón Cifuentes de Conchalí.

Durante el año continuó la ejecución del programa Plan de Apoyo Compartido, que dio apoyo especial por parte del Ministerio de Educación a 302 escuelas de la región, para la preparación de las pruebas SIMCE.


Los resultados de la prueba SIMCE 2011 indicaron un puntaje promedio en la región de 263 puntos en cuarto básico y de 260 puntos en octavo básico. Se destaca el resultado obtenido por el Liceo Bicentenario San Pedro de Puente Alto y el Liceo Municipal Nacional de Maipú, que se ubicaron dentro de los diez establecimientos municipales con mejores puntajes a nivel nacional en octavo básico.

En marzo del año 2011 se dieron a conocer los resultados del primer SIMCE de Inglés, rendido el año 2010. Esta medición a alumnos de tercero medio indicó que el 15 por ciento obtuvo certificación en este idioma, ubicando a la región en el primer lugar entre las regiones y por sobre el promedio nacional, que fue del nueve por ciento. También se aplicó en noviembre el SIMCE de Educación Física a una muestra de alumnos de octavo básico, para diagnosticar el estado de la condición física de los estudiantes.

Durante noviembre del año 2011, se rindió el primer SIMCE de Tecnologías de Información y Comunicación (TIC), en el cual los alumnos de segundo medio de la región obtuvieron en promedio 258 puntos. Así también, a través del Programa Yo elijo mi PC, en abril del año 2012 se inició la entrega de equipos, que ellos mismos escogieron, a 17 mil 170 alumnos con buenos resultados académicos de todas las comunas.

En materia de becas y subvenciones, destaca la nueva Ley de Subvención Escolar Preferencial que permitió aumentar en un 21 por ciento su valor, beneficiando a estudiantes de mil 224 colegios de la región. Se comenzó a implementar la Jornada Escolar Completa Diurna en doce colegios.

En educación preescolar, se inauguraron 53 nuevos jardines infantiles, tres de ellos en comunidades indígenas -en Lampa, Macul y San Bernardo- con fuerte sello intercultural.



El Gobierno Regional, por su parte, aprobó y comprometió una inversión de más de siete mil 600 millones de pesos para proyectos de diversa índole, como el Liceo Paula Jaraquemada de Recoleta, el Centro Educacional CEME de Peñalolén, el Jardín Infantil Los Pelluquitos de San Pedro, el Liceo Andrés Bello de La Florida y el Jardín Infantil y Sala Cuna Catamarca de Quinta Normal, entre otros.

En cuanto a la reconstrucción de la infraestructura educacional dañada por el terremoto, de los nueve establecimientos educacionales emblemáticos de prioridad regional, cinco se encuentran finalizados y cuatro en ejecución, destacando las recientes inauguraciones, en marzo del año 2012, de la Escuela Salvador Sanfuentes y el Instituto Superior de Comercio (Insuco) en la comuna de Santiago.

En materia de infraestructura cultural, se construyó el Centro Cultural de Colina y la Sala de Artes Aéreas de La Reina; están en ejecución los centros culturales de Cerrillos, Quinta Normal y Cerro Navia, y se aprobaron los diseños de los edificios para los centros de las comunas de Estación Central, Buin, La Pintana y Lo Espejo.

Además, a dos años del terremoto del 27 de febrero de 2010 y gracias al Programa de Reconstrucción Patrimonial, ya están abiertos a la ciudadanía el Museo de Arte Contemporáneo y la Sala Arrau del Teatro Municipal, en Santiago. También se inauguró el mirador del Templo Votivo de Maipú, en abril de este año.


Finalmente, el Gobierno Regional, a través del dos por ciento para cultura, aprobó 163 proyectos, y recursos por más de tres mil millones para proyectos emblemáticos, como la Casa de la Cultura en las comunas de La Cisterna y Pedro Aguirre Cerda; las reparaciones y restauraciones de la Basílica de El Salvador, de Santiago; la Iglesia y Claustro San Agustín, de Melipilla, y la Iglesia de Loica, en San Pedro, entre otros.

9. Seguridad ciudadana y orden público

La prevención del delito se fortaleció a través del Programa Barrio en Paz. En su modalidad Residencial, se incorporaron catorce barrios de las comunas de Cerrillos, Conchalí, El Bosque, La Florida, La Pintana, Lo Prado, Macul, Maipú, Quilicura, Quinta Normal, Recoleta, Renca, San Ramón y Santiago. A la vez, en su modalidad Comercial, fueron incorporados dos nuevos barrios en las comunas de Colina y Maipú. De esta forma, actualmente totalizan 25 y 18 barrios, respectivamente.

El Gobierno Regional, en el marco de un convenio con la Policía de Investigaciones, invirtió mil 620 millones de pesos en diversos proyectos de infraestructura y equipamiento. Además, a través del dos por ciento para seguridad -implementado por primera vez-, aprobó 120 proyectos de prevención y reinserción social.

Adicionalmente, se aprobó y comenzó la ejecución del emblemático proyecto de adquisición de 303 cámaras de televigilancia de última generación para 22 comunas de la Región Metropolitana: Santiago, Estación Central, Quilicura, San Ramón, Puente Alto, San Bernardo, Calera de Tango, Pudahuel, Lo Prado, Providencia, Huechuraba, Recoleta, Talagante, Renca, San Joaquín, El Bosque, La Cisterna, Cerrillos, Lo Espejo, Ñuñoa, Quinta Normal y San Miguel. El proyecto beneficiará a más de dos millones de habitantes. A marzo del año 2012, se han entregado 270 cámaras y se tiene programado entregar la totalidad de ellas en junio de este año, permitiendo así ampliar los sistemas de control y monitoreo de la vigilancia en los puntos más conflictivos de la región.



A su vez, el Programa Vida Nueva se ejecutó en 58 centros de ocho comunas, para interrumpir e impedir las carreras delictivas de niños y adolescentes menores de catorce años. Se evaluaron seis mil niños y dos mil 500 fueron intervenidos. Por su parte, el Programa de Apoyo a Víctimas creó nuevos puntos de atención en once comunas, registrando dos mil 777 atenciones, un 124 por ciento más que el año 2010.

El Plan Cuadrante incorporó en noviembre a la comuna de Curacaví, con catorce nuevos funcionarios. Adicionalmente, se puso en marcha el Fono Denuncia Seguro, que recibió más de 16 mil denuncias a nivel nacional.

También durante el año 2011 se puso en funcionamiento el Sistema Táctico de Análisis Delictual (STAD), que identifica lugares de origen de la delincuencia, para atacar el crimen de forma efectiva. Se encuentra operativo en 44 comisarías, abarcando así toda la Región Metropolitana.

Respecto a la seguridad en el ambiente del fútbol profesional, se creó una mesa de trabajo con autoridades de la región, dirigentes del fútbol y vecinos, para una mejor coordinación, información y seguridad.

III. PLAN DE ACCIÓN PARA EL AÑO 2012

1. Crecimiento y empleo

Se invertirán más de ocho mil 200 millones de pesos en apoyo al emprendimiento, en capacitación y fomento del sector productivo, y en innovación, a través de los programas de CORFO y SERCOTEC. Solo en capacitación, se proyecta cubrir alrededor de dos mil 300 personas.

El turismo se verá potenciado a través del Plan Regional de Desarrollo Turístico, que contribuirá al posicionamiento de la Región Metropolitana como destino de nivel internacional. Para esto, durante el primer semestre del año 2012 se lanzará un concurso para crear una nueva identidad visual, mediante el desarrollo de una marca para la ciudad de Santiago.

Entre los desafíos del año 2012 también se encuentra seguir mejorando la calidad de vida de los trabajadores y de sus familias, y continuar aumentando la participación laboral femenina. Para esto, la capacitación se centrará en la calidad, orientándose hacia un impacto directo sobre la empleabilidad y movilidad laboral de los trabajadores más vulnerables y necesitados. En esta línea, la meta anual es de más de 750 mil capacitados mediante los programas del SENCE, contando para ello con un presupuesto superior a los 18 mil millones de pesos. En marzo del año 2012, se realizó la primera Feria de Bonos de Capacitación SENCE 2012, con un resultado total de más de tres mil matriculados, dos mil 678 favorecidos con el Bono Trabajador Activo y 336 con el Bono Empresa y Negocio.

También, para seguir avanzando en la participación laboral femenina, el Programa Mujer Trabajadora y Jefa de Hogar proyecta capacitar a unas siete mil 570 mujeres trabajadoras. Además, el recientemente lanzado programa de capacitación Mujer Minera, permitirá certificar a 120 mujeres en actividades de la industria minera.



2. Agenda social

En materia de asignaciones sociales y bonos, se espera llegar a más de 146 mil 400 personas de mayor pobreza de la región con la aprobación de la ley del Ingreso Ético Familiar. También se continuará con la entrega del Bono Bodas de Oro a quienes cumplan 50 años de matrimonio.

En cuanto a la ley de reducción y eliminación del siete por ciento en las cotizaciones de salud, el año 2012 se realizará la extensión de este beneficio a toda la clase media, cuya cotización se reducirá desde un siete por ciento a un cinco por ciento a partir del año 2012.

La red Chile Solidario también se seguirá implementando, a través de los programas Abriendo Caminos, Vínculos y Puente, que en conjunto contemplan más de trece mil beneficiarios para el año 2012. El programa Chile Crece Contigo a su vez, está considerando 25 mil 730 beneficiarios y 50 municipios favorecidos.

Respecto a las personas en situación de calle, el objetivo es consolidar la significativa disminución de fallecidos en esta situación registrada el año 2011, a través del Programa Calle, contemplando alcanzar los mil 350 beneficiarios este año.


Durante el 2012 se aplicará la Nueva Ficha Social, que permitirá mejorar la asignación de beneficios a las familias, junto con abrir una serie de programas que van orientados a brindar mayores oportunidades de reinserción laboral y de capacitación a las familias de la región.

3. Ordenamiento territorial y desarrollo urbano

La implementación de la Modificación 100 del Plan Regulador Metropolitano de Santiago, permitirá enfrentar el crecimiento en un millón 600 mil habitantes proyectado para el año 2030, de forma planificada y sustentable, promoviendo proyectos habitacionales integrales, en zonas contiguas al Gran Santiago, conectadas y provistas de equipamientos, servicios y áreas verdes públicas. Gracias a esta modificación, se incorporarán diez mil 200 hectáreas de nuevo suelo urbano, de las cuales un 25 por ciento, dos mil 577 hectáreas, corresponden a parques públicos y áreas forestadas, aumentando significativamente la cantidad de áreas verdes y parques planificados, mediante mecanismos que aseguran su financiamiento público y privado. Además éstas se ubicarán en las comunas de mayor crecimiento en el último tiempo, que son las que actualmente concentran el déficit de la región.

En el interior del Gran Santiago, continuarán las obras del Hidroparque La Aguada (41 hectáreas), que incluye cinco comunas y cuya primera etapa tendrá una inversión de más de tres mil 800 millones de pesos, y será concluida durante el primer semestre. El Parque Mapocho Renato Poblete (20 hectáreas), en Cerro Navia, comenzará sus obras durante el primer semestre, representando una inversión total de 20 mil 500 millones de pesos. Por su parte, este año iniciarán su construcción otros seis parques: el Parque El Trapiche de Peñaflores, el Parque La Hondonada de Cerro Navia, el Parque Lo Errázuriz de Estación Central, el Parque de la Ciudadanía de Ñuñoa, el Parque Comunal de Huechuraba y el Parque Pajonal de Maipú.

En el ámbito del mejoramiento de espacios urbanos, este año terminará el estudio para el Plan Maestro de Regeneración del Barrio Mapocho-La Chimba, con 150 millones de dólares de inversión, gracias al convenio de colaboración del Gobierno Regional Metropolitano con la Región de Ill de France. A su vez, este año comenzará la remodelación del Barrio Cívico, que unirá la Plaza de la Constitución, la Plaza de la Ciudadanía y el Paseo Bulnes, con una inversión estimada de 160 millones de dólares. Una de sus partes -el Edificio Moneda Bicentenario- comenzó su construcción en marzo del año 2012.



En el contexto del plan de reconstrucción, comenzarán a ejecutarse los proyectos derivados de los planes de regeneración urbana, con la construcción del Parque Comunal de Alhué y el diseño de espacios públicos del Eje Patrimonial y Plaza de Armas de San José de Maipo.

Durante el presente año se continuará con la actualización de planes reguladores comunales, para apoyar el desarrollo de estos instrumentos de 23 comunas. También se cooperará en la elaboración de seis planes de desarrollo comunal (Melipilla, Macul, Colina, Pedro Aguirre Cerda, San Joaquín e Independencia).

Por su parte, el Programa Pavimentos Participativos proyecta ejecutar una inversión de más de doce mil millones de pesos para ejecutar obras en calles y pasajes vecinales. Esto se sumará a la ejecución, hasta el mes de septiembre, del plan de repavimentación de 250 calles del Gran Santiago, mediante el cual se beneficiarán, entre otras, arterias como Avenida Tobalaba (La Reina), Santa María y Bellavista (Providencia), Simón Bolívar (Ñuñoa), El Líbano (Macul), Lo Blanco (El Bosque), Cerrillos y Club Hípico (Pedro Aguirre Cerda).

4. Vivienda


Respecto al Programa de Reconstrucción, y habiendo logrado la meta de asignar la totalidad de los subsidios de reconstrucción y reparación al finalizar el año 2011 (33 mil 443 subsidios), el desafío para el 2012 estará centrado en la ejecución de las obras de forma eficiente, teniendo como meta a fines de este año el haber iniciado la construcción de todas las viviendas asociadas a los subsidios entregados.

Por su parte, la nueva política habitacional, que se aplica desde el año 2012, contempla una mejor focalización de los subsidios, un premio al esfuerzo de las familias, la igualdad de las oportunidades entre el campo y la ciudad, permitiendo así un mayor empoderamiento y alternativas para las familias. De esta forma, el programa regular pone un especial énfasis en los sectores vulnerables y emergentes. Se proyecta asignar 28 mil 449 subsidios de nuevas viviendas y 19 mil 41 subsidios de reparación mediante el Programa de Protección del Patrimonio Familiar.

Para implementar la Modificación 100 del Plan Regulador Metropolitano de Santiago, se incorporarán al menos 454,8 hectáreas destinadas para uso de vivienda social. Esto permitirá la construcción de alrededor de 50 mil nuevas viviendas, equivalente a un 33 por ciento del actual déficit de vivienda social de la región. Esta nueva vivienda social estará ubicada en zonas conectadas, donde se extenderá la red de transporte público, e integradas dentro de proyectos que cumplen una serie de exigencias para proveer equipamientos, servicios y áreas verdes, que darán sustentabilidad a los nuevos barrios.

Los barrios emblemáticos también representan una importante línea de acción. Dos de ellos, la Villa Portales, en Estación Central, y la Villa Olímpica, en Ñuñoa, continuarán con sus programas de reparación ya iniciados, contemplando una inversión total superior a los diez mil millones de pesos. Además, en la ciudad Parque Bicentenario (Cerrillos), junto a las obras de conservación y mantención del parque inaugurado en el año 2011, se comenzará a ejecutar la macroinfraestructura que permitirá dar inicio a la venta de lotes para la construcción de proyectos integrados de vivienda.

El Programa de Recuperación de Barrios, por su parte, contempla sumar otros 25 barrios egresados el año 2012, proyectando un total de 86 barrios entre el año 2009, año de inicio del programa, y el año 2014.



Finalmente, mediante el Plan Integral para Campamentos 2012-2013, se atenderán las necesidades de alrededor de cuatro mil 645 familias que viven en estos asentamientos, desde un enfoque multisectorial, estableciendo la meta de cerrar 25 campamentos este año.

5. Transporte

Se elaborará un Plan Maestro de Transportes e Infraestructura hasta el año 2025, que incluye soluciones para conflictos asociados a toda la red de infraestructura metropolitana a desarrollar en el largo plazo, de manera de coordinar acciones entre los diferentes actores ministeriales involucrados.

En segundo lugar, se definirá una red vial básica para cinco comunas: Buin, Talagante, Peñaflo, Colina y Melipilla. Se buscará disminuir las brechas existentes en los servicios de transporte rural, mediante la ampliación de la cobertura de subsidios a la demanda, de infraestructura y de transporte escolar rural. Para esto se han definido las zonas aisladas para licitar servicios: Huechún, Caleu, Montenegro (Tiltill) y El Alfalfal y El Volcán (San José de Maipo).

En tercer lugar, el fortalecimiento de la seguridad vial se abordará a través del fomento de acciones de difusión e intervención directa, en coordinación con instituciones públicas y privadas.

El Metro de Santiago tendrá importantes avances en cuanto a la extensión de cobertura. Se terminará el estudio de las Líneas 3 y 6, y se espera dar inicio a sus obras de construcción el segundo semestre de este año, llevándose a cabo la licitación de los nuevos trenes a fines del año 2012. La Línea 1 también contará con importantes mejoras: en agosto comenzarán a llegar 108 nuevos coches con aire acondicionado, se modernizarán los trenes más antiguos de la flota y durante todo este año se desarrollará un proceso de automatización de toda la línea, cuya primera etapa estará entregada en febrero del año 2013.


Otra iniciativa relevante será la realización del estudio de factibilidad del proyecto Teleférico Bicentenario, que contempla la implementación de un trazado de 4,2 kilómetros desde la Estación de Metro Tobalaba hasta la Ciudad Empresarial.

El año 2012 también se iniciará la construcción de la primera Red Rural de Ciclovías, en la provincia de Talagante, que finalizará el año 2014, lo que se suma a las ciclorutas actualmente en ejecución en las comunas de La Reina, Pedro Aguirre Cerda, San Joaquín y Recoleta, y el reacondicionamiento de 2,3 kilómetros de la actual ciclovía de Santa Isabel, en la comuna de Santiago. Por último, se terminará el estudio para un sistema regional de concesiones de bicicletas públicas.

En relación al Transantiago, continuará la ejecución del proyecto de sistemas de iluminación en 100 paraderos de sectores periféricos del Gran Santiago, esperando llegar a los dos mil 500 paraderos con iluminación eficiente al finalizar el año 2012. En este mismo ámbito, se continuará con los proyectos del Programa Paraderos, que están siendo ejecutados durante el primer semestre del año 2012, y el Programa Renueva tu Micro, que contempla alrededor de mil 600 potenciales buses para ser recambiados durante este año.

Será licitado el diseño de la Autopista Vespucio Oriente, con lo cual se estima iniciar su construcción el año 2014, y se avanzará en la ampliación del eje General Velásquez de la Autopista Central, iniciado en marzo de este año.

Respecto a la conectividad aérea, en el Aeropuerto Arturo Merino Benítez se dará inicio a una serie de obras que permitirán mejorar el actual servicio y gestión del aeropuerto, como parte



del proceso de ampliación y la elaboración de su plan maestro, que entraría en operación en el año 2017, permitiendo recibir un flujo de 24 millones de pasajeros al año. Por su parte, se proyecta iniciar la construcción del Aeródromo de Peldehue a fin de año.

6. Medio ambiente

Respecto a la calidad del aire, a partir de la publicación de la Norma de Calidad para Material Particulado Fino Respirable MP 2,5, desde enero de este año se contará con una norma más eficiente respecto a la contaminación atmosférica. Además, en marzo se dieron a conocer las medidas a implementar este año, para enfrentar el período de Gestión de Episodios Críticos (GEC) 2012. Se instaurarán medidas permanentes y extraordinarias en materia de restricción vehicular, emisión de fuentes fijas industriales y uso de chimeneas domiciliarias, entre otras disposiciones. Este año, además, concluirá la elaboración y se licitará el programa de Limpieza y Aspirado de Calles, por parte del Gobierno Regional, el cual comenzará a ser implementado desde el año 2013.

En materia de gestión de residuos, el Plan Santiago Recicla sumará un nuevo avance: la implementación y uso por parte de la población, del sitio web Suma Verde (www.sumaverde.cl), que muestra a la ciudadanía, de forma simple y rápida, los puntos de reciclaje en Santiago.

Se terminará la elaboración de la Política Pública Regional de Energías Limpias, que busca desarrollar al máximo el potencial de la región en Eficiencia Energética y Energías Renovables no Convencionales, permitiendo reducir el consumo energético en un quince por ciento.

Además, destaca en temas de riego y sequía, la implementación a partir de mayo del bombardeo de nubes para estimular precipitaciones.

7. Salud y deporte

En infraestructura de salud se realizará la construcción del Centro de Salud Sector Céntrico de Puente Alto, del III Centro de Salud de Estación Central, la reposición del Consultorio Steeger de Cerro Navia, del Centro de Salud Familiar Santa Teresa de San Joaquín y del Consultorio El Manzano de San Bernardo.


Se invertirán más de 16 mil millones de pesos en proyectos de diversa índole para los hospitales Barros Luco, Roberto del Río, el Hospital de Melipilla, el Hospital del Salvador, el Instituto Nacional de Geriatría, el Hospital Félix Bulnes, el Hospital de Puente Alto y el Hospital Exequiel González Cortés, entre otros.

Adicionalmente, mediante el convenio entre el Gobierno Regional y el Ministerio de Salud para el mejoramiento de infraestructura de salud rural, el año 2012 se materializará la construcción del Consultorio General Rural del Hospital, en Paine, y del Consultorio General Rural Islita, en Isla de Maipo, y la reposición de la Posta de Polpaico, en Tiltil.

En cuanto a la reconstrucción, se realizarán obras de reparación del Hospital San Borja Arriarán y el Instituto Nacional del Cáncer, que se estima estarán concluidas antes de fin de año.

Para mejorar la gestión y atención a los pacientes, se implementarán diversas medidas para reducir las listas de espera de enfermedades no AUGE.

En el ámbito del deporte, este año se invertirán más de doce mil 400 millones de pesos en catorce proyectos de infraestructura deportiva en la región; se construirán tres recintos



polideportivos para las comunas de La Florida, Maipú e Independencia, y se iniciará la ejecución del proyecto del Parque de la Ciudadanía, en el Estadio Nacional, que se enmarca dentro de las múltiples obras a desarrollar con motivo de los Juegos Odesur el año 2014 en la ciudad de Santiago.

8. Educación y cultura

En marzo del año 2012 se iniciaron las clases dando inicio a la implementación de los seis nuevos Liceos Bicentenario de Excelencia de la región: el Liceo Bicentenario de San Bernardo, el Liceo Bicentenario de Quilicura, el Liceo Italia de Santiago, el Liceo Bicentenario de Talagante, el Liceo de Excelencia de Cerro Navia y el Liceo Polivalente Abdón Cifuentes de Conchalí, sumándose a los implementados durante el año 2011 que continúan este año: el Liceo de Niñas de Maipú, el Liceo San Pedro de Puente Alto, el Instituto Cumbre de Códore de Renca, el Complejo Educacional Eduardo Cuevas Valdés de Lo Barnechea, el Liceo Teresa Prats de Sarratea de Santiago y Liceo Provincial Chacabuco de Colina. La inversión considerada para este año en implementación y equipamiento de los liceos es superior a los cuatro mil 600 millones de pesos, y en conjunto benefician a tres mil alumnos de séptimo básico de la región.

Durante el año continuará ejecutándose el Plan Apoyo Compartido (PAC) en 302 escuelas de la región y se incorporarán al programa 27 nuevos establecimientos. En tanto, entre octubre y noviembre de este año se rendirán el segundo SIMCE de Inglés en tercero medio, SIMCE de Lenguaje, Matemática y Ciencias en cuarto básico y segundo medio, y por primera vez se rendirá SIMCE de Lectura en segundo básico.

En materia de becas y subvenciones, para el año 2012 se aumentó en un 17 por ciento el presupuesto para educación preescolar, y en un quince por ciento la subvención para pre kinder y kinder, lo que permitirá avanzar en el aumento de cobertura. Además, a partir del año 2012, la Subvención Escolar Preferencial (SEP) beneficiará también a los octavos básicos, logrando una cobertura de más de mil 300 colegios.

La reconstrucción de establecimientos educacionales afectados por el sismo del año 2010, contempla la meta de ejecutar mil 287 proyectos al finalizar este año, invirtiendo más de ocho mil 400 millones de pesos.

También en el ámbito de la infraestructura educacional, se ejecutarán planes de mejoramiento de infraestructura para colegios del sector municipal, destacando, entre otros, el Liceo de Aplicación y Liceo Eliodoro García Zegers, de Santiago; la Escuela Aurelia Rojas, de La Pintana, y la Escuela Pedro Aguirre Cerda, de Puente Alto.

En relación a la infraestructura cultural, mediante el Programa de Reconstrucción Patrimonial, cuatro edificios patrimoniales serán reabiertos este año 2012, luego de reparar los daños dejados por el terremoto del año 2010: la Parroquia María Auxiliadora, el Templo Parroquial San José de Pintué, la Escuela San Ignacio de Calera de Tango y el Salón de Actos de la Iglesia San Ignacio. A su vez, otros nueve edificios iniciarán las obras de reparación durante el segundo semestre de este año: la Iglesia Inmaculada Concepción de Maipo, la Iglesia Santos Ángeles Custodios (Buin), la Fachada de la ex Casa Gooycolea, la fachada del ex Club Fernández Concha, el Monumento Nacional Palacio Matte, el Cuartel General (Santiago), la Parroquia Nuestra Sra. del Carmen de Curacaví, la Capilla San Miguel de Rangué y la Capilla Nuestra Señora del Tránsito (Paine).

Finalmente, como parte de la Red de Infraestructura Cultural, durante el año 2012 se inaugurarán los centros culturales de Quinta Normal, Cerrillos y Cerro Navia, además de iniciar las obras de los centros de Paine, San Ramón y Pedro Aguirre Cerda.

9. Seguridad ciudadana y orden público

El Programa Barrio en Paz Residencial se continuará ejecutando en las 25 comunas que actualmente forman parte. Por su parte, gracias a la intervención del Programa Barrio en Paz Comercial, en lo que va corrido del año 2012, al mes de febrero, los delitos han registrado una importante disminución respecto a igual período del año pasado: el robo con violencia (-23 por ciento), robo con intimidación (-7 por ciento), lesiones (-42 por ciento) y las violaciones (-100 por ciento). Un caso ejemplar es el tradicional Barrio Meiggs, que en dicho período registró una disminución del 27 por ciento en delitos violentos y en un 17 por ciento en los robos por sorpresa.

El Programa de Apoyo a Víctimas proyecta para el año 2012 nuevas aperturas de puntos de apoyo, en las comunas de Paine, Colina, Cerro Navia, Estación Central y Padre Hurtado.

El Plan Cuadrante aumentará su cobertura, llegando a dos nuevas comunas: El Monte e Isla de Maipo. Del mismo modo, el Fono Denuncia Seguro espera continuar durante el año 2012.

El Gobierno Regional continuará con la ejecución de proyectos de infraestructura en esta materia, a través de su convenio de programación con la Policía de Investigaciones (PDI), destacando el Complejo Policial PDI Sur, que será entregado este año. También se dará continuidad a la instalación de las 303 cámaras de televigilancia en la región, con la meta de entregar la totalidad de ellas en junio del presente año.

Se implementará el Programa Estadio Seguro, que busca devolver al fútbol a las familias, a los jóvenes y a la comunidad. El programa cuenta con un protocolo de acción, surgido de un trabajo de coordinación entre la Asociación Nacional de Fútbol Profesional (ANFP), Carabineros de Chile y la Intendencia Metropolitana, para determinar las acciones a seguir para prevenir la violencia y resguardar la seguridad tanto de espectadores como de quienes habitan en los alrededores de los estadios.

IV. PROGRAMACIÓN PARA EL PERÍODO 2013-2014

1. Se comenzará a trabajar en la nueva Estrategia de Desarrollo Regional de la Región Metropolitana para el período 2012-2021 a partir del año 2013, para orientar las inversiones al desarrollo integral y armónico de la región y, simultáneamente, como parte de ella, comenzará la implementación de la Estrategia Regional de Innovación.
2. Se llevará a cabo la Modificación 100 al Plan Regulador Metropolitano de Santiago, incorporando diez mil 200 hectáreas de nuevo suelo urbano, de las cuales un 25 por ciento, dos mil 577 hectáreas, corresponden parques públicos y áreas forestadas.
3. Se entregarán o iniciarán diez nuevos parques urbanos en la región, incorporando alrededor de 480 nuevas hectáreas de áreas verdes, destacando el Parque Mapocho Renato Poblete, el Parque Lo Errázuriz, el Parque El Trapiche, el Parque La Hondonada y el Parque El Pajonal.
4. Se terminará la recuperación de 70 barrios emblemáticos y tradicionales de la región. Entre los más importantes se cuentan: la Villa Olímpica, en Ñuñoa; la Unidad Vecinal Portales, en Estación Central; la Villa Laurita Allende y la Villa Javiera Carrera, de Cerro Navia, y la Villa España, de Renca.

- 
5. Se erradicarán, al año 2013, 28 campamentos, de los 120 catastrados en la región el año 2011.
 6. Se actualizarán 23 planes reguladores comunales de la región.
 7. Se reducirá el déficit habitacional en un quince por ciento respecto al año 2010, con la asignación de alrededor de 100 mil nuevas soluciones de vivienda en el período de los años 2010-2014. Asimismo, al año 2014 se terminará con el proceso de reconstrucción de las obras de todas las viviendas de las cuales se entregó subsidio.
 8. Se avanzará en las obras de las Líneas 3 y 6 del Metro, que terminarán el año 2018, con lo cual la red se incrementará en un 36 por ciento, alcanzando 140 kilómetros de extensión.
 9. Se renovará la red de infraestructura deportiva para ser sede de los Juegos Odesur 2014, destacando la renovación del Estadio Nacional, junto con la construcción del Parque de la Ciudadanía.
 10. En materia de salud, se dará término a las listas de espera no AUGE antes de junio del año 2013.
 11. Se iniciará la construcción de los nuevos hospitales Sótero del Río, Exequiel González, y el Hospital de Puente Alto, contando además, al año 2014, con 18 proyectos de reparación, construcción o reposición de hospitales finalizados.
 12. Se inaugurarán los centros culturales de La Cisterna, Estación Central y Lo Espejo durante 2013.
 13. El 2013 se inaugurará el Edificio Moneda Bicentenario, primera gran obra del plan Barrio Cívico.
 14. Se realizará la construcción del nuevo Aeródromo de Peldehue durante el año 2013, y el inicio de las obras del proyecto de ampliación del Aeropuerto Arturo Merino Benítez.

REGIÓN DEL
LIBERTADOR GENERAL
BERNARDO O'HIGGINS







I. ANTECEDENTES REGIONALES

Según datos del Instituto Nacional de Estadísticas (INE), la población proyectada para 2011 en la Región de O'Higgins asciende a 891 mil 763 habitantes, de los cuales 71 por ciento vive en el sector urbano y 29 por ciento en el sector rural.

Los límites territoriales de la región son, por el norte la Región Metropolitana y Valparaíso, a través del río Rapel y la hoya del alto río Maipo; por el este Argentina, por el sur la Región del Maule, por la hoya del río Tinguiririca, y por el oeste el Océano Pacífico. La superficie calculada por el Instituto Geográfico Militar, es de 16 mil 387 kilómetros cuadrados.

La región se divide en tres provincias y 33 comunas. A la provincia de Cachapoal pertenecen 17 comunas, diez a la provincia de Colchagua y seis a la provincia de Cardenal Caro. En cuanto a la distribución de habitantes, en la Provincia de Cachapoal se concentra el 71 por ciento, seguido por la Provincia de Colchagua con 24 por ciento y finalmente por la Provincia de Cardenal Caro con el cinco por ciento de los habitantes. La capital regional es la ciudad de Rancagua.

Según fuentes del Banco Central de Chile, la participación regional en el PIB nacional fue en torno al 4,5 por ciento para el período 2010. La actividad productiva con mayor participación en el PIB de la región es el sector de la minería con 27,7 por ciento, seguido por la industria manufacturera con 12,3 por ciento y el sector agropecuario silvícola con 12,2 por ciento.


El porcentaje de pobreza de la región asciende a 12,7 por ciento de la población regional, de los cuales 9,8 por ciento se consideran pobres no indigentes y 2,9 por ciento indigentes. El grupo etario de menor edad concentra el mayor porcentaje de pobreza en relación al resto de la población. El porcentaje de mujeres que se encuentran en situación de pobreza, supera en 1,4 puntos porcentuales al de hombres, siendo en el grupo pobre no indigente donde más se manifiesta. La concentración de la pobreza en la región se encuentra en las mismas zonas en donde se concentra la mayor cantidad de la población, las que también son consideradas como las áreas de atracción migratoria intrarregional por excelencia.

II. PRINCIPALES LOGROS ALCANZADOS DURANTE EL AÑO 2011 EN LOS EJES PRIORITARIOS

1. Desarrollo productivo y empleo

El Indicador de Actividad Económica Regional (INACER), acumuló una variación positiva de 7,6 por ciento para 2011. La variación anual se explica por un mayor dinamismo en los sectores de Comercio, Restaurantes y Hoteles, debido fundamentalmente a las ventas del Comercio Mayorista. Le sigue en incidencia positiva el sector Construcción, explicado principalmente por los subsectores de Edificación Habitacional y No Habitacional. Todos los otros sectores que se consideran en este indicador incidieron positivamente en el crecimiento de la región a excepción del sector Electricidad, Gas y Agua, que si bien fue el único sector con variación negativa en doce meses, destaca la inauguración y puesta en marcha de la central Chacayes, que se incorporó al Sistema Interconectado Central (SIC).

Al cierre de 2011 se asignaron más de 43 mil millones de pesos al presupuesto de inversión regional, lo que significa un incremento de más del 43 por ciento de este presupuesto en relación en relación a 2010 (30 mil millones de pesos) y 45 por ciento respecto del promedio de los recursos asignados durante los años 2006-2010.



En el fomento del emprendimiento, durante 2011, los recursos estuvieron principalmente enfocados a emprendedores ligados a la pequeña y mediana agricultura, y en menor medida a los sectores relacionados con Minería y Turismo. Entre las iniciativas de inversión más relevantes del 2011 destaca el Programa de Emprendimiento Local (PEL), a través del cual se solucionará el requerimiento de inversión a 500 MYPES al 2013, a través de una alianza entre el Gobierno Regional y la Corporación de Fomento Productivo (CORFO). Durante el 2011 se concretaron quince programas beneficiando a 375 productores.

A través del Programa de Desarrollo Local (PRODESAL), se generaron convenios de asistencia técnica orientados a pequeños agricultores, fomentando el desarrollo y emprendimiento, que permitieron incorporar mil 913 nuevos usuarios al programa.

El Programa Capital Semilla en sus versiones Emprendedores y Empresarios, realizado por el Servicio de Cooperación Técnica (SERCOTEC), transfirió durante 2011 recursos para apoyar la creación de 127 nuevos emprendimientos y 85 asesorías a empresas en la región.

En cuanto a la minería, a través del Programa de Fomento y Capacitación (PAMMA), se buscó potenciar el desarrollo de la pequeña minería y minería artesanal en la región. Además, en 2011 se iniciaron las obras preliminares del nuevo nivel de la Mina El Pilar Norte.

En materia de empleo, la fuerza laboral activa en la región asciende a 413 mil 457 personas en el trimestre enero-marzo 2012 y la tasa de desempleo en el mismo trimestre alcanzó al 4,5 por ciento. En tanto, desde el primer trimestre del año 2010, se han creado 38 mil 340 nuevos empleos, de los cuales once mil 134 corresponden al año 2011.

Durante 2011, se realizaron más de 40 mil capacitaciones con franquicia tributaria SENCE, que corresponde a un aumento superior al catorce por ciento respecto de las capacitaciones realizadas el año anterior. Así también las capacitaciones efectuadas directamente por el SENCE sufrieron un explosivo aumento, llegando a seis mil 110 en 2011, con 175 por ciento de incremento respecto de 2010.

Con fondos provenientes del Gobierno Regional, mediante una alianza entre Servicio Nacional de la Mujer (SERNAM) y el Servicio Nacional de Capacitación y Empleo (SENCE), se capacitó el 2011 a 350 usuarias del Programa Mujer Trabajadora y Jefa de Hogar, el cual se encuentra implementado en quince comunas de la región.

2. Reconstrucción

Durante el año 2011 se logró la meta de entregar el 100 por ciento de los 27 mil 112 subsidios para las familias damnificadas de la región. Al 30 de abril de 2012 ya se han iniciado 18 mil 459 obras habitacionales, y se han terminado cinco mil 508.

Durante el 2011 se demolieron los primeros conjuntos habitacionales que se vieron afectados por el terremoto del 27 de febrero de 2010, correspondiente a 93 edificios. Destacan los conjuntos Bellavista en San Fernando, Villa 26 de Septiembre en Santa Cruz y Villa Cordillera en Rancagua.

En infraestructura vial, se terminó la reparación del 100 por ciento de los caminos en la región. Durante 2011 se realizó el diseño del Puente Coinco, y se inició la ejecución de los puentes Quiñicaben y Las Toscas.

En proyectos de edificación pública, se reparó y remodeló el edificio de la Gobernación de Cachapoal, se inauguró el nuevo edificio del Ministerio de Obras Públicas, y comenzaron las obras en el edificio consistorial de Peralillo.



En infraestructura de riego dañada se destaca las obras de reparación del tranque Millahue en San Vicente de Tagua Tagua, inaugurado durante 2011.

En cuanto a monumentos nacionales, se terminó la reconstrucción de la Iglesia de San Pedro de Alcántara en Paredones, la restauración del Patio Capilla y Claustro del Hospital San Juan de Dios en San Fernando, y la restauración de la Escuela Básica de Peralillo, entre los más destacados.

En materia de reconstrucción patrimonial, se reconstruyó la Iglesia Santa Rosa de Pelequén y la Capilla Hacienda los Lingues. Además, se iniciaron las obras de reconstrucción de la Estación de Trenes de Peralillo, la Casa Parroquial de Pumanque y la Parroquia San Andrés de Ciruelos de Pichilemu.

En materia de infraestructura educacional dentro de las obras más importantes se terminó el Colegio El Salvador San Vicente y comenzó la restauración de la Escuela Adriana Aránguiz Cerda y Escuela El Libertador de San Vicente de Tagua Tagua.

3. Desarrollo Agrícola y Potencia Agroalimentaria

A través del concurso nacional del Programa de Obras Menores de Riego y Drenaje realizado por la Comisión Nacional de Riego (CNR), el 2011 se adjudicaron 157 proyectos para 525 agricultores de la región, lo que se tradujo en tres mil 210 hectáreas tecnificadas y mil 500 nuevas hectáreas de riego. Mediante el Concurso de Riego Asociativo, impulsado por el Instituto de Desarrollo Agropecuario (INDAP), se aprobaron 22 proyectos que beneficiaron a dos mil 674 pequeños agricultores. Además, el 2011 INDAP entregó 840 títulos de agua a pequeños agricultores del secano costero, permitiéndoles optar a instrumentos de ayuda del estado.

A través del Programa de Suelos Degradados, se intervinieron doce mil 300 hectáreas, beneficiando a cerca de 200 productores, y a través del Programa de Praderas Suplementarias, que entrega ayuda económica asociada a los insumos y labores para disponer de forraje invernal y/o estival en los predios ganaderos, se benefició a 152 ganaderos.

A través del Decreto Ley N° 701, que regula e incentiva la actividad forestal se apoyó inversiones en dos mil 161 hectáreas y se manejaron seis mil 737 hectáreas de pequeños agricultores.


Con el objetivo de optimizar la explotación y uso del agua para la actividad productiva, entró en funcionamiento el Centro Regional de Gestión del Agua, labor conjunta entre el Gobierno Regional, CORFO y las Universidades de Davis (California) y Concepción.

Se comenzó la construcción de la Central para el Combate de Incendios Forestales en Machalí, la que entrará en operación el primer semestre de este año. Esta iniciativa tiene el propósito de disminuir este problema, que en la región se traduce en la pérdida de ocho mil hectáreas al año en promedio.

Finalmente, como medida de corto plazo para enfrentar la sequía, se aprobó el proyecto de bombardeo de nubes para estimular lluvias durante 2012. Esta iniciativa tiene programado su inicio para fines de este mes.

4. Educación

En marzo de 2011 se inició la implementación del Programa Nacional de Liceos de Excelencia en la región. La primera etapa consideró dos Liceos Bicentenario de Excelencia, el Óscar Castro



de Rancagua, y el Oriente de Rengo, que iniciaron las clases en marzo de 2011. La segunda etapa asignó otros dos establecimientos que iniciaron las clases en marzo de 2012: el Liceo Bicentenario de Peralillo y el Liceo Ignacio Carrera Pinto de San Vicente.

Durante 2011, continuó la ejecución del programa Plan de Apoyo Compartido, que está constituido por tres asesores técnicos pedagógicos, beneficiando a 72 establecimientos educacionales con bajos resultados SIMCE de la Región.

Los resultados de la prueba SIMCE 2011 indicaron un puntaje promedio en la región de 259 puntos en cuarto y octavo básico, representando alzas de dos y cinco puntos respectivamente, en comparación con el año anterior. También en marzo de 2011 se dieron a conocer los resultados del primer SIMCE de Inglés, rendido el 2010. Esta medición a alumnos de tercero medio indicó que el siete por ciento obtuvo certificación en este idioma.

Durante noviembre de 2011, se rindió el primer SIMCE de Tecnologías de Información y Comunicación (TIC), en el cual los alumnos de segundo medio de la región obtuvieron en promedio 241 puntos. Así también, a través del Programa Yo elijo mi PC, se inició en abril de 2012 la entrega de equipos a tres mil 647 alumnos con buenos resultados académicos de todas las comunas, que ellos mismos escogieron. Además, el Gobierno Regional aprobó recursos para la primera etapa de un proyecto que consiste en la compra y entrega de computadores a 40 establecimientos educacionales de la región, que benefició a casi 19 mil alumnos.

También se aplicó en noviembre el SIMCE de Educación Física a una muestra de alumnos de octavo básico, para diagnosticar el estado de la condición física de los estudiantes.

En el ámbito de las becas y subvenciones, destaca el aumento de la Subvención Escolar Preferencial (SEP) en 21 por ciento para los alumnos más vulnerables del país, beneficiando a más de 42 mil 400 alumnos de la región. Además, a partir de 2011 está en marcha la Beca Vocación de Profesor, para aquellos alumnos con más de 600 puntos en la PSU que ingresen a la carrera de Pedagogía. El año pasado se entregó esta beca a 185 alumnos de la región.

En cuanto a infraestructura educacional, en 2011 se realizaron obras de reconstrucción y ampliación de colegio Olegario Lazo de San Fernando.

En relación al equipamiento de especialidades, se suscribió un convenio para equipar 20 Liceos Técnicos Profesionales, de los cuales doce ya fueron equipados y el resto está en ejecución.

La entrega de subsidios al transporte escolar de manera focalizada y/o de oferta abierta, significó aumentar los escolares beneficiados de 550 el 2010 a más de seis mil 500 el 2011, cubriendo al menos 100 localidades rurales.

5. Desarrollo turístico

Un fuerte impulso al sector turismo a través de la innovación, fomento, estudios de posicionamiento, difusión y certificaciones se llevaron a cabo el 2011, mediante iniciativas levantadas por el Servicio Nacional de Turismo (SERNATUR) y financiadas por el Gobierno Regional y CORFO en proyectos como el desarrollo de los centros Parque Paleontológico de Tagua Tagua, de Interpretación del Vino de Colchagua, y de Chamanteras de Doñihue; los diseños de los contenidos turísticos de la Hacienda del Huique y del Campamento Sewell; y el estudio de soluciones innovadoras para la reactivación económica y turística del Lago Rapel.



En octubre de 2011 fue inaugurado el pabellón “El gran rescate” en el Museo de Colchagua. Éste exhibe la historia del derrumbe en la Mina San José, el rescate de los 33 mineros y la espera de sus familiares en el Campamento Esperanza.

Se realizó el lanzamiento de la Plataforma Turística e-Destination, para el desarrollo del turismo de intereses especiales de la Región de O’Higgins, realizada en conjunto con INNOVA de CORFO. Éste contempló la generación de una plataforma de e-learning en la cual se reúne la oferta turística regional, además contempla la capacitación a los empresarios del rubro.

Se realizó la entrega de capital semilla a 43 empresas turísticas, en seis distintos proyectos que buscan potenciar y estandarizar la oferta de servicios turísticos.

El 2011 se inauguró la oficina de información turística de San Fernando, mientras que los proyectos para la habilitación de las oficinas de Rancagua, Pichilemu y San Francisco de Mostazal están en desarrollo.

En cuanto a infraestructura que fomenta el turismo, se iniciaron las obras del proyecto de mejoramiento del acceso a la playa de Matanzas.

6. Salud

En septiembre pasado, se logró la meta de terminar con las listas de espera de pacientes con garantías AUGE atrasadas, que a junio de 2010 eran más de 21 mil personas en la región.

En cuanto a infraestructura, dentro de las obras más importantes destaca el inicio de las obras de normalización del Hospital de Rancagua, proyecto emblemático para la región. Además, se terminó la segunda etapa de la Normalización del Hospital de Santa Cruz, proyecto que contempló 85 camas y tres pabellones en una superficie de once mil 750 metros cuadrados; y la entrega de las obras de mejoramiento del Hospital de Litueche, que consideró la ampliación y adquisición de equipos.

Con respecto a la salud primaria, durante el 2011 se terminaron las obras de reposición de los Centros de Salud Familiar (CESFAM) N° 4 de Rancagua, de Rengo, y de Machalí.

Se implementó teleradiología en diez hospitales de la región, con lo cual se busca disminuir las derivaciones y aumentar la capacidad resolutoria del sistema regional.

El 2011 se incorporaron nueve especialistas por los próximos seis años, que permitirán entregar una mejor calidad de atención y diagnóstico a los usuarios.

Los hospitales de Rancagua y San Fernando implementaron el nuevo programa “Mi Hospital Se Pone a Punto”, que busca mejorar la calidad de atención de la red hospitalaria en Chile. También para el mejoramiento de la calidad de la atención de salud, durante 2011, se impulsó el nuevo Programa Consultorios de Excelencia, del Ministerio de Salud, que busca dar respuesta a la necesidad de instalar en la gestión de los consultorios una cultura de calidad en el servicio de atención y buen trato. En la región fueron seleccionados los CESFAM de Olivar y N° 4 de Rancagua.

Por otro lado, con el objetivo de fomentar los hábitos de vida saludable, se desarrollaron los programas Vida Sana en 24 establecimientos de 16 comunas de la región, beneficiando a 627 personas; se hizo el Tour IND en seis comunas con más de cuatro mil 500 participantes; y, finalmente la iniciativa Chile se Pone en Forma se desplegó en todas las comunas de la región, con más de 42 mil participantes.



7. Calidad de Vida

En materia de seguridad ciudadana, el 2011 se aplicó el Programa Barrio en Paz Residencial en el sector de la Cruz de Rancagua, donde se invirtieron recursos para contar con cámaras de iluminación, nuevas plazas, sectores más iluminados, e intervención psicosocial. También el programa fue implementado en San Fernando, y consideró un proyecto psicosocial para prevenir la eventual comisión de delitos de jóvenes en riesgo social y obras como la iluminación de espacios públicos para disminuir la sensación de inseguridad.

Durante el año también se continuó con la implementación de la tercera etapa del programa Barrio en Paz Comercial, en Rancagua, San Fernando y Pichilemu.

El 2011 se implementaron dos nuevos Planes Cuadrante, en San Vicente y Santa Cruz, lo que implicó un aumento de 103 carabineros en total. También se anunció el inicio de cuatro nuevos Planes para 2012, en Mostazal, Graneros, Machalí y Chimbarongo. En marzo pasado se implementó en Machalí, lo que fue acompañado de un aumento de once efectivos adicionales.

En cuanto a infraestructura policial, el 2011 se entregó el Retén de San Pedro de Alcántara, en la comuna de Paredones, lo que implicó la llegada de nueve efectivos adicionales; y se inauguraron las obras de los nuevos retenes de Angostura y Zúñiga en San Vicente. Se puso la primera piedra del Centro Judicial de Rancagua que albergará al Juzgado de Familia, al de Letras y los Juzgados Civiles. También se construyó el cuartel de la Segunda Compañía de Bomberos de Olivar, y un Sistema Modular Centro Abierto Rancagua, en donde se cumplen medidas de reclusión nocturna.


Para el mejoramiento de la infraestructura vial, con el objetivo de potenciar el desarrollo, el 2011 se inició y avanzó en las obras del mejoramiento de 20 km de la Ruta I-70-J, que conecta Lolol con Ranguil. Destaca también la inauguración del Puente Hacienda Lolol, y el inicio de los trabajos de mejoramiento de la Ruta H-864, sector Pichidegua. Además, se ha presentado avance en las rutas del sector Cardonal de Panilongo, en Pichilemu; en el sector Huemul, en Chimbarongo; y fueron adjudicadas las obras de pavimentación del camino Codegua-El Sauce.

Se terminó la construcción del colector de aguas lluvia Alameda de Rancagua, tanto la obra original como las de emergencia. Entre las principales obras hidráulicas desarrolladas se encuentran las inauguraciones de los sistemas de Agua Potable Rural (APR) de Codao-Rosario en Peumo, y de San Joaquín de los Mayos en Machalí. Se concluyó también el proyecto de casetas sanitarias en Paredones y en Pumanque, que incluyeron colectores, alcantarillados, tratamiento de aguas, plantas elevadoras y pavimentación de calles.

En cuanto a obras urbanas, se construyeron quince kilómetros de ciclovías, que son parte del proyecto de tener 43 kilómetros en distintas comunas de la provincia de Cachapoal.

En temas de transporte, destaca el lanzamiento del Programa Paraderos, que asignó recursos para la construcción de 403 paraderos en la región, que están siendo ejecutados durante el primer semestre de 2012. Además, en 2011 comenzó la implementación de la Unidad Operativa de Control de Tránsito en la ciudad de Rancagua, lo que permitirá optimizar la gestión a través de un sistema centralizado y del monitoreo de los cruces más conflictivos. Serán integrados 67 semáforos y cuatro cámaras de televisión.

Para el fomento de la actividad cultural se dio inicio a las obras de Construcción del Teatro Regional, por un monto de inversión superior a los cuatro mil 900 millones de pesos. También se inauguraron los centros culturales de Rosario y San Fernando en enero de 2012.



En materia de deporte, se terminó el diseño para la Remodelación del Estadio el Teniente de Rancagua, proyecto que busca entregar un recinto con estándar FIFA, enmarcado en el programa Chile Estadios.

Se terminó el proyecto llamado Infraestructura Digital para la Competitividad y la Innovación, logrando conectar a 242 localidades con internet inalámbrico. Y en mayo de 2012 se inicia la implementación de la portabilidad numérica fija en la región, que se suma a la portabilidad móvil implementada en enero de este año.

8. Pobreza y agenda social

Durante el 2011 se destaca la entrega de la Asignación Social, primera etapa del Ingreso Ético Familiar, que benefició a cerca de 30 mil personas de mayor vulnerabilidad de la región. Como adelanto al Ingreso Ético Familiar, durante noviembre se entregó una nueva asignación social compuesta por un bono integrante y un bono al trabajo de la mujer, que benefició además a más de dos mil 100 mujeres. Además, en mayo de 2012 se inició la entrega del Bono por Logro Escolar, a aquellas familias con alumnos con buenos resultados académicos, beneficiando a 595 niños.

Otras asignaciones importantes corresponden a la entrega del Bonos Bodas de Oro, que benefició a más de dos mil 200 personas que hayan cumplido 50 años o más de matrimonio durante el 2011; y más de 29 mil 500 personas fueron beneficiados a través de la entrega del Bono de Invierno, para ayudarlos en los gastos propios de esa época.

Por otra parte, dos hitos de la agenda social fueron la promulgación de la Ley N° 20.545 de Extensión del Postnatal, y el inicio de la implementación de la Ley N° 20.531 que elimina el siete por ciento en las cotizaciones de salud para todos los pensionados acogidos al Pilar Solidario de Pensiones, que benefició durante 2011 a cerca de 17 mil 400 pensionados más vulnerables.

El nuevo Subsidio Habitacional para Sectores Medios y Emergentes benefició a mil 422 familias de la región. Además, se realizó la construcción de tres condominios de Viviendas Tuteladas, beneficiando a 60 adultos mayores. También se realizó un catastro que identificó la existencia de 63 campamentos en la región.

El FOSIS, a través de las líneas de acción de Empleabilidad, Asistencia Técnica, Emprendimiento y Desarrollo Social, benefició a tres mil 180 familias. También se implementó el programa Noche Digna para personas en situación de Calle, con la ampliación e instalación de albergues en Rancagua, Rengo y San Fernando, beneficiando a más de 260 personas.

III. PROGRAMACIÓN PARA EL PERÍODO 2012

1. Desarrollo Productivo y Empleo

Para el desarrollo de la minería, el 2012 comenzarán las obras de construcción del proyecto Nuevo Nivel Mina de Codelco, con una inversión estimada para 2012 de 156 millones de dólares. Este proyecto además traerá nuevos empleos, alcanzando su peak de tres mil empleos en el transcurso del año. Además entrará en operación el proyecto Rajo Sur, el nuevo proyecto a cielo abierto de la Mina El Teniente, con una inversión de 265 millones de dólares.



Este año se ha creado un concurso especialmente orientado a iniciativas de promoción de exportaciones del sector Industrias, Servicios y Turismo chilenos, con el objetivo de potenciar sus estrategias de internacionalización. El 2011 postularon catorce empresas de la región, y la meta para 2012 es llegar a las 50.

En cuanto a capacitaciones, SENCE está trabajando en aumentar la capacitación de larga duración para públicos vulnerables, e implementar los modelos alemán y neo zelandés (como experiencia piloto regional) como modelo de capacitación chileno. También, a través de los programas de formación para el trabajo y mujer minera, se espera capacitar a 600 personas para intermediarlas laboralmente en trabajos de calidad en la región.

2. Reconstrucción

En cuanto a la reconstrucción de viviendas, durante este año se iniciarán las obras de todas las viviendas de reconstrucción a las cuales se entregó subsidio, que a abril de 2012, suman doce mil 278 viviendas. Se demolerán los conjuntos habitacionales de San Francisco en Rengo, Los Cóndores de Nancagua y San Hernán en San Fernando. También se espera erradicar cuatro aldeas durante al año, otorgando soluciones habitacionales a 307 familias.

Para continuar la reconstrucción vial de la región, comenzarán las obras del puente Coinco y se entregarán los puentes Quiñicaben y Las Toscas.

En cuanto a la reconstrucción patrimonial, comenzará la primera etapa de rehabilitación del Museo e Iglesia San José del Carmen El Huique y la reconstrucción de la Parroquia de Guacarhue. También durante el año se terminarán las obras de restauración de las Casas del Museo Regional en Rancagua y los diseños de la Casa Agustín Echeñique de Peralillo, la Iglesia de la Merced de Rancagua y la Iglesia la Merced de Codegua.

En el caso de edificios públicos, se ejecutarán las obras de reposición del edificio consistorial de Pumanque y la reposición del de Peralillo. Además, se espera comenzar las obras de ejecución de los edificios consistoriales de las Comunas de Santa Cruz, Requínoa, La Estrella y Quinta de Tilcoco.


En materia de reconstrucción de infraestructura de salud, se seguirá trabajando en las reparaciones menores de dos hospitales, cuatro consultorios y cinco postas. Se destaca la reparación del hospital de Graneros, el diseño del consultorio de Placilla, la reposición del CESFAM San José de Marchigüe en Pichidegua, la instalación de la posta médico rural El Colhue en Pumanque, y las postas de Ranguil y el Membrillo en Lolol.

Finalmente, en cuanto a infraestructura educacional, durante mayo comenzarán las obras de reposición y ampliación del Liceo Óscar Castro de Rancagua, que resultó parcialmente destruido, y se realizará el diseño del Liceo María Luisa Bombal.

3. Desarrollo agrícola y potencia agroalimentaria

Se espera entregar mil 100 derechos de agua durante el 2012, con el comienzo de un nuevo proceso de regularización de estos derechos.

Se implementarán nueve Programas de Emprendimiento Local (PEL), relacionados a la agricultura, completando la meta del Plan O'Higgins de implementar 24 programas en la región, impulsando así



el emprendimiento de 480 agricultores. Además, se apoyarán 20 Programas de Emprendimiento Local (PEL) en otros sectores productivos que beneficiarán a 400 emprendedores.

Se regularizarán 100 títulos de dominio de bienes agrícolas, permitiendo a los beneficiarios postular a incentivos de INDAP.

Se espera sumar 140 nuevos beneficiarios al convenio Alianza y Encadenamiento Productivo de pequeños agricultores con empresas agroindustriales

Se impulsa el Proyecto Red de Estaciones Nivo-glaciares de Cordillera, en la cuenca del Cachapoal, busca determinar las reservas de agua de origen nivo-glacial en las zonas pre cordilleranas y cordilleranas. Además se desarrollan modelos de simulación para un estudio integral de la cuenca, permitiendo tener mejores programas de riego, planificar siembras, ya con expectativas más claras de la cantidad disponible de riego en la estación estival, y una seguridad de mejores producciones estimulando la competitividad regional. Este proyecto viene a complementar los ya existentes, debido a que la red de estaciones actuales no es suficientemente amplia y además no poseen los equipos necesarios para hacer estimaciones de mayor precisión.

Además, como medida a corto plazo para enfrentar la sequía y disminuir los efectos que ocasiona el déficit hídrico en la región, a partir de fines de mayo se dará inicio al Programa de Estimulación de Precipitaciones “Siembra de Nubes”.

4. Educación

En marzo de 2012 se iniciaron las clases dando inicio a la implementación de los dos nuevos Liceos Bicentenario de Excelencia de la región: el Liceo Bicentenario de Peralillo y el Liceo Ignacio Carrera Pinto de San Vicente de Tagua Tagua, sumándose a los implementados durante 2011, el Liceo Oscar Castro de Rancagua y el Liceo Oriente de Rengo.

En 2012 se continuará ejecutando el Plan Apoyo Compartido (PAC) en 72 escuelas de la región.

En tanto, entre octubre y noviembre de este año se aplicará el segundo SIMCE de Inglés a los terceros medio, el SIMCE de Lenguaje, Matemáticas y Ciencias en cuarto básico y segundo medio, y por primera vez se rendirá SIMCE de Lectura en segundo básico.

En cuanto a la educación técnico-profesional, durante este año se equipará el resto de los 20 establecimientos Técnico-Profesionales participantes del plan de equipamiento que se inició el 2011. Esto beneficia directamente a 45 especialidades y cerca de trece mil 250 alumnos.

El 2011 se adjudicó a la Universidad de Chile el proyecto Transferencia Tecnológica de cinco Liceos Agrícolas, a través del cual se implementarán cinco laboratorios en escuelas técnico agrícola, que permitirán los estudios de temas relevantes para la realidad local como recurso hídrico, suelos, fruticultura y cereales. Cada laboratorio, además, contempla la capacitación a docentes en el uso de los implementos, apoyo sistemático de equipo de ingenieros agrónomos para asesorar a docentes y estudiantes en uso del laboratorio y plan de trabajo con el sector productivo local.

A través del Programa de Subsidio al Transporte Escolar se beneficiará a establecimientos educacionales de 102 localidades rurales durante 2012.



5. Desarrollo turístico

Se desarrollará el Plan Estratégico de Marketing y Comunicacional orientado al posicionamiento de la industria turística regional. Este plan se verá potenciado con la puesta en marcha de la plataforma electrónica de difusión y comercialización del turismo regional.

Se terminarán las obras de modernización de las Oficinas Turísticas de Rancagua, Pichilemu y Angostura.

En cuanto a infraestructura que fomente el desarrollo del turismo, se terminará el proyecto de mejoramiento del acceso a la playa de Matanzas, en la comuna de Navidad, y se iniciará la construcción del Museo Parque Paleontológico de Tagua Tagua.

En el marco del Programa de Fomento de Turismo, uno de cuyos objetivos es potenciar la competitividad del sector y el turismo de intereses especiales en Chile, se continuará con el proyecto "Fortalecimiento de Sistemas de Información Turística y Difusión Patrimonial del Campamento Sewell", patrimonio Mundial de la UNESCO, a fin de difundir los valores culturales del sitio, y proyectar su desarrollo turístico. También se trabajará en las obras de restauración patrimonial de la hacienda el Huique.

6. Salud

En temas de infraestructura de salud, continuarán las obras de normalización del Hospital de Rancagua, proyecto emblemático para la región.

En cuanto a salud primaria, se iniciarán las obras de construcción del nuevo CESFAM de San Vicente de Tagua Tagua, y se realizarán los diseños de reposición del CESFAM de Codegua, y del Consultorio de Placilla.

7. Calidad de Vida


En el tema de seguridad ciudadana, durante el año se continuará la implementación del Programa Barrio en Paz Comercial en sectores de las comunas de Pichilemu, Rancagua y San Fernando. En estas dos últimas también se continuará con la ejecución del programa Barrio en Paz Residencial.

Asimismo, se pondrá en marcha el Programa Plan Cuadrante en las comunas de San Francisco de Mostazal, Graneros y Chimbarongo, que se sumarán al iniciado en marzo de 2012 en Machalí. Esto se traducirá en un aumento de 120 efectivos de Carabineros.

En cuanto a infraestructura policial, se terminarán las obras de ampliación del Cuartel de Investigaciones de Rancagua.

Para mediados de este año está programado el lanzamiento oficial en la Región del Sistema Táctico de Análisis Delictual (STAD), de Carabineros de Chile, sistema que identifica lugares de origen de la delincuencia, permitiendo focalizar y readecuar servicios policiales en los lugares donde se presenta mayor actividad delictual.

En materia de cultura, se avanzará en la ejecución de las obras del Teatro Regional, proyecto que finalizará en marzo de 2013.



En cuanto al fomento del deporte, se llevará a cabo la etapa de ejecución de la remodelación del Estadio El Teniente, que busca entregar un recinto con estándar FIFA, enmarcado en el programa Chile Estadios. También se realizará la remodelación del Estadio de San Fernando, y se iniciarán las obras de construcción de Complejos Polideportivos en Rengo, Machalí y Rancagua.

Se iniciarán las obras de proyectos de casetas sanitarias y alcantarillado de Peumo, Requínoa, Coltauco y Coya.

En temas de transporte, se continuará con el Programa Paraderos, que durante 2011 asignó recursos para 403 paraderos en la región. También se construirá el Centro de Control y Habilitación del Sistema de Control de Tránsito en Rancagua, que permitirá optimizar la operación de cruces semaforizados, ubicados en el sector céntrico de la ciudad, integrado con monitoreo en línea e información del tránsito a los conductores.

En temas medioambientales, a fines de mayo se presentará el Anteproyecto de Descontaminación Ambiental (PDA) de Rancagua, para luego realizar un proceso de participación de la comunidad e iniciar el funcionamiento de la segunda estación de monitoreo del aire.

8. Pobreza y Agenda Social

En materia de asignaciones sociales y bonos, se espera beneficiar a las familias de mayor pobreza de la región con el Ingreso Ético Familiar. También se continuará con la entrega del Bono Bodas de Oro.


En cuanto a la Ley de reducción y eliminación del siete por ciento en las cotizaciones de salud, el 2012 se ejecutará la extensión de este beneficio a toda la clase media, cuya cotización se reducirá desde siete por ciento a cinco por ciento a partir de 2012.

Se llevará a cabo el Programa Noche Digna, que implementa albergues temporales en las principales ciudades de la región (Rancagua, Rengo y San Fernando). Adicionalmente, el programa contempla operativos médicos y de apoyo a través de las Rutas Calle. También se espera instalar una residencia para 30 personas en situación de calle.

Durante el 2012 se aplicará la Nueva Ficha Social, que permitirá mejorar la asignación de beneficios a las familias, junto con abrir una serie de programas que van orientados a brindar mayores oportunidades de reinserción laboral y de capacitación a las familias de la región. En la región se actualizarán 103 mil 320 fichas.

IV. PROGRAMACIÓN PARA EL PERÍODO 2013-2014

1. Se realizará el proyecto del mejoramiento del Canal Almahue.
2. Se pondrá en servicio la concesión de la Ruta de la Fruta el 2014.
3. Se inaugurará la primera etapa de reconstrucción del Museo e Iglesia San José del Carmen, El Huique.
4. El 2013 se entregará el nuevo Teatro Regional de Rancagua.

- 
5. Concluirán las obras de reconstrucción de las viviendas de familias damnificadas por el terremoto del 27 de febrero de 2010.
 6. En materia de salud, se terminará con las listas de espera de pacientes con garantías no-Auge atrasadas antes de junio de 2013.
 7. Se inaugurará la normalización del Hospital de Rancagua el 2013, y el mismo año se iniciarán las obras de normalización de los Hospitales de Chimbarongo y de San Vicente de Tagua Tagua.
 8. En infraestructura de salud primaria, se entregará el nuevo CESFAM de San Vicente de Tagua Tagua.
 9. Entre los años 2012 y 2013 se ejecutarán las obras de reposición de once Edificios Consistoriales de la Región, como Peralillo, Pumanque, Palmilla, Pichilemu, entre otros.
 10. El 2014 se inaugurarán los nuevos tramos de Metro Tren Expreso, de Santiago a Nos, y Santiago a Rancagua.

REGIÓN DEL MAULE







I. ANTECEDENTES REGIONALES

La Región del Maule tiene una superficie de 30 mil 269,1 kilómetros cuadrados y una población estimada, a 2011, según el Instituto Nacional de Estadísticas (INE), de un millón quince mil 763 habitantes. Del total de la población, el 67,2 por ciento (682 mil habitantes) vive en áreas urbanas, mientras que el 32,8 por ciento (333 mil habitantes) lo hace en zonas rurales. La densidad media regional es de 33,5 habitantes por kilómetro cuadrado.

La región se conforma por las provincias de Talca, Curicó, Linares y Cauquenes y 30 comunas, siendo su capital regional la ciudad de Talca. El Maule limita al norte con la Región del Libertador Bernardo O'Higgins, al este con Argentina, al sur con la Región del Biobío y al oeste con el Océano Pacífico.

La agricultura es la principal actividad económica de la región. Del total de la superficie regional destinada a frutales, 90 por ciento corresponde a huertos industriales, con especies como manzanas rojas y verdes, peras, cerezas y uva de mesa. Asimismo, el Maule concentra el 40 por ciento de la superficie plantada de viñas y parronales del país.

El Producto Interno Bruto (PIB) regional representa el 3,3 por ciento respecto del PIB nacional. El PIB per cápita es de seis mil 236 dólares. Los sectores más importantes en cuanto a la contribución regional del PIB son industria, agricultura, servicios comunales, electricidad, gas y agua.

Finalmente, la pobreza en la región representa el 20,7 por ciento de la población, ubicándose por sobre el promedio nacional de 15,1 por ciento (Encuesta CASEN 2009). La zona que presenta los mayores índices de pobreza es la provincia de Cauquenes con 27,5 por ciento de su población, seguida por las provincias de Curicó y Linares con 22,9 por ciento y 22,3 por ciento, respectivamente; por último, Talca presenta 17,2 por ciento de pobreza respecto de su población. En tanto, la población regional que vive en condiciones de indigencia corresponde al 4,9 por ciento, cifra sobre el total del país de 3,7 por ciento.

II. PRINCIPALES LOGROS ALCANZADOS DURANTE EL AÑO 2011 EN LOS EJES PRIORITARIOS

1. Desarrollo Productivo y Empleo

Según el Índice de Actividad Económica Regional (INACER), la región acumuló un crecimiento significativo de 8,8 por ciento durante el año 2011, respecto del año anterior. Los sectores que incidieron mayormente en el resultado final fueron Construcción, Electricidad, Gas y Agua, e Industria Manufacturera. La evolución del PIB regional en el período 2009-2010 fue de 1,5 por ciento.

Al cierre del año 2011 se asignaron 48 mil 800 millones de pesos al presupuesto de inversión regional, lo que significa un incremento de más del 25 por ciento de este presupuesto en relación al 2010 (38 mil 700 millones de pesos) y 41 por ciento superior respecto del promedio de asignado durante el período 2006-2010.

En materia de empleo, la fuerza laboral activa en la región asciende a 459 mil 915 personas en el trimestre enero-marzo de 2012 y la tasa de desempleo en el mismo trimestre alcanzó al 5,8



por ciento. En tanto, desde el primer trimestre del año 2010, se han creado 43 mil 862 nuevos empleos, de los cuales 6 mil 293 corresponden al año 2011.

El Gobierno Regional y SERCOTEC, apoyó a 55 emprendedores de las áreas de Turismo e Innovación, con un total de más de 600 millones de pesos, para que disminuyeran sus brechas de gestión y fortalecieran su negocio. Además de esto, el programa regular de SERCOTEC entregó más de mil millones de pesos a 600 beneficiarios.

Por su parte, CORFO entregó cerca de 500 millones de pesos a emprendedores e innovadores en sus programas de transferencia tecnológica y de apoyo al entorno emprendedor. Además ha respaldado a más de 600 pequeñas y medianas empresas mediante sus programas de fomento productivo y de emprendimiento local con un aporte superior a los mil 130 millones de pesos. Así también, asumiendo la dificultad de las pequeñas y medianas empresas para acceder al crédito, CORFO ha dado apoyo a los empresarios del Maule. Durante 2011 otorgó cinco mil 300 operaciones de garantías de crédito por más de 140 millones de dólares en diversos sectores como Agricultura, Turismo e Industria.

Para el desarrollo del turismo en la región, se dio inicio a un estudio para determinar las potencialidades de las catorce estaciones que contiene el Ramal Talca-Constitución. Este proyecto emblemático, que se encuentra en etapa de ejecución, buscará poner en valor este circuito turístico que beneficia a familias, localizadas entre la capital regional y la costa maulina.

Con el aporte de privados, se desarrolló el Programa Ruta de las Caletas del Maule, destinado a apoyar la recuperación de las ciudades y pueblos, y la remodelación de seis caletas de pescadores artesanales, cubriendo 160 kilómetros de litoral. Así el 2011 se inauguraron las caletas de Boyeruca, Pellines, Curanipe, Pelluhue, Duao y Loanco.

En cuanto a la situación del sector pesquero-acuícola, los centros de cultivo de la Región del Maule ampliaron su capacidad productiva en 276 por ciento, lo cual significó un importante aumento del personal contratado para estas nuevas faenas. En 2011 se recepciónó 30 solicitudes de concesiones de acuicultura, tanto de organizaciones de pescadores artesanales como de particulares, de las cuales 24 son para cultivo de salmónidos en mar y cinco para otros cultivos, como mitílidos (choritos, cholgas), ostreidos y algas (pelillo). Además, se comenzó a implementar un Programa Especial de Diversificación para pescadores maulinos, el cual establecerá prioridades de fomento productivo en los diferentes sectores y pondrá énfasis en una explotación racional de los recursos naturales. Así, para proteger el recurso de la merluza común, se consideró a 277 embarcaciones y un aporte de 480 mil pesos por cada embarcación que demuestre que hizo sus faenas de búsqueda de otros recursos.

A través del FOSIS, se apoyó a más de cuatro mil 200 familias en situación de pobreza y vulnerabilidad. Asimismo, como parte de un convenio con el Servicio Nacional de la Discapacidad (SENADIS) y en el marco del proyecto FOSIS, fueron otorgados cupos especiales a emprendedores que presentan algún grado de discapacidad. En virtud de ello, a 29 personas en esta situación se les entrega capacitación en gestión y en el diseño de un plan de negocios. Por último, se realizaron tres ferias provinciales y una regional (EXPO FOSIS), que convocaron a 350 expositores. Esto les permite fortalecer sus capacidades comerciales, generar oportunidades y canales de comercialización de productos y servicios, y participar en la reducción de brechas en temas de acceso a mercados y oportunidades de negocios.

2. Desarrollo Agrícola

En el ámbito del Desarrollo Agrícola, la región se ha propuesto aumentar la superficie, seguridad y eficiencia en el riego. Con este objetivo, se destaca la construcción del Embalse Ancoa, el



proyecto hidráulico más importante que el Ministerio de Obras Públicas ejecuta actualmente en el país.

Asimismo, se encuentran en diferentes niveles de avance los estudios de los embalses de Las Guardias, Montecillo (Achibueno), Huedque, Teno y El Parrón, así como el proyecto de diseño de la Elevación Mecánica del Sistema de Riego de Loncomilla. Estos estudios implican una inversión de más de dos mil 300 millones de pesos y el objetivo final es incorporar 162 mil nuevas hectáreas de riego.

Además, durante 2011, se realizó un fortalecimiento a los sistemas de regadío existentes, particularmente en la cuenca del Mataquito, a través de la limpieza y desembanque de siete tranques de corta regulación y la recuperación de once más en la comuna de Teno, con un costo de 354 millones de pesos y que beneficiará a dos mil 203 hectáreas.

La Comisión Nacional de Riego otorga bonificaciones que operan a través de la Ley N° 18.450 de Fomento a la Inversión Privada en Obras de Riego. Durante 2011 la región presentó 168 proyectos, que corresponden a casi el 32 por ciento de las iniciativas de todo el país, logrando una bonificación total de cinco mil 480 millones de pesos (el 27,1 por ciento del total nacional), siendo la provincia de Linares la más beneficiada con más de dos mil 700 millones de pesos.

En el ámbito de las alianzas productivas para la integración de nuevos pequeños y medianos productores a la cadena de producción y exportación, sobresale la Región del Maule como aquella con mayor cantidad de acuerdos de este tipo, alcanzado 32 en total, en rubros tales como ovino, apícola, hortalizas, berries, frutales y vino. Son mil 300 los usuarios beneficiados en la región, creciendo en 141 por ciento respecto del período anterior.

También se logró un incremento de más de 30 por ciento en la cobertura del Programa de Desarrollo Local (PRODESAL), que ejecuta INDAP en alianza con los municipios, incorporando dos mil 680 nuevos agricultores. Es decir, se pasó de siete mil 620, el 2010, a diez mil 300 usuarios, cubriendo así las 30 comunas del Maule.

3. Vivienda, Infraestructura y Transporte


Uno de los principales desafíos de la región ha sido recuperar las viviendas y la infraestructura vial destruida luego del terremoto y tsunami del 27 de febrero de 2010.

Así, al finalizar el 2011, se asignó el 100 por ciento de los subsidios de reconstrucción, lo que significa más de 49 mil 900 subsidios. Al 30 de abril de 2012 ya se han iniciado 37 mil 717 obras habitacionales y se han terminado 20 mil 320.

En cuanto a la vialidad de la región, se recuperaron y terminaron las obras de seis importantes puentes: La Laguna de Curepto, Botalcura de Pencahue, Santa Ana y Rahue de Chanco, Pellines de Constitución y El Parrón de Curanipe, con una inversión total superior a los siete mil millones de pesos. Asimismo, se inició la ejecución del Puente San Camilo de Itahue.

Una obra importante para el Maule es la reposición y ejecución del nuevo puente sobre el Río Claro, en la Ruta 5, totalmente destruido por el terremoto. En enero del 2011 se instaló un puente mecano y la infraestructura definitiva comenzó a construirse en junio 2011.

Entre las obras portuarias, se destaca el inicio, en julio de 2011, de la construcción del Muelle Pesquero Artesanal Maguellines. Esta obra, esperada por décadas, implica una inversión de más de seis mil millones de pesos.



También, en 2011 entró en ejecución el nuevo Convenio de Programación 2011-2016, el cual compromete más de 115 mil millones de pesos en inversiones para las rutas de la Región del Maule. Este convenio es el más grande que se haya firmado por el Gobierno Regional. Como parte de este convenio, durante el primer semestre de 2011 se inició el mejoramiento y pavimentación de la Ruta San Rafael-Villa Prat; la ejecución del acceso sur del Puente Llico; el mejoramiento de la Ruta 310 en el sector cruce La Aurora-Teno; y el inicio de la pavimentación de la Ruta M50 Cauquenes-Chanco.

Además, también durante el primer semestre de 2011 se terminó la pavimentación de diez kilómetros de la Ruta K-155, sector Quechereguas-Buena Paz-El Yacac, obra que significó una inversión cercana a los tres mil 500 millones de pesos.

Asimismo, en mayo se inauguró el mejoramiento de la ruta Molina-Radal, con una inversión de seis mil 200 millones de pesos, que consideró la pavimentación de los primeros 17 kilómetros del camino que une Molina con el Parque Radal Siete Tazas y disminuirá considerablemente el tiempo de viaje al único Parque Nacional de la región, potenciando el turismo de la zona.

Durante el año se avanzó en el Paso Internacional Pehuenche, obra emblemática que permitirá a la región una plena integración con Argentina. Actualmente se ejecuta el último tramo de este paso internacional en el sector Puente Lo Aguirre-Límite Paso Pehuenche. Conectando con esta ruta, se dio inicio a la construcción del Puente Maule que, con un costo de más de 20 mil millones de pesos, se transformará en el viaducto más largo de la región.

En septiembre de 2011 se inició la construcción del bypass de Teno, en la provincia de Curicó. Con una inversión de tres mil 700 millones de pesos, este camino considera cinco kilómetros de doble pista desde la Ruta 5 Sur a la medialuna de Teno, un paso superior ferroviario y un puente sobre el canal Teno.


En materia de vialidad urbana, en 2011 se ejecutaron las obras que corresponden al tramo de la Ruta 5 Sur a 33 Oriente, que son parte del mejoramiento del Sistema Par 6-8 Sur de Talca, y que implicó una inversión de dos mil 800 millones de pesos. Además, concluyó la habilitación del Parque Aguas Negras Río Guaquillo de Curicó y en Constitución se realizó el mejoramiento de la Alameda Enrique Donn Muller. También, cabe destacar el inicio del proyecto de habilitación de la Circunvalación Sur de Talca, que mejorará la vialidad urbana de la ciudad al conectarse con la Circunvalación Norte de Talca.

Para mejorar la calidad de vida de los maulinos, finalizó la construcción del Colector de Aguas Trapiche y se iniciaron las obras del Colector de Aguas Paso Freire, ambos en Curicó. Además, se dio inicio a las obras de alcantarillado del sector de Santa Olga en Constitución y Villa Francia en Maule.

Desde diciembre de 2011, la Región del Maule tiene una renovada infraestructura en los estadios Fiscal de Talca y la Granja de Curicó, con estándares de primer nivel. Lo anterior significó una inversión de más de siete mil 500 millones de pesos. Además, se inauguró un moderno gimnasio en Linares que facilitará el desarrollo de las habilidades deportivas de los jóvenes del Maule Sur.

En materia de edificios públicos, durante 2011 se decretó invertir más de ocho mil 700 millones de pesos para la construcción de nuevos y modernos edificios consistoriales para las comunas de Constitución, San Clemente, Rauco, Pencahue y Río Claro.

En materia de cultura se inauguró el Teatro y la Biblioteca Municipal de Parral. Asimismo, se avanzó en la ejecución del Teatro de Linares ("Teatro de los Sueños").



En temas de transporte, el Programa Renueva tu Micro entregó subsidios para cambiar 99 micros de la región por buses más nuevos, seguros y menos contaminantes. Al mismo tiempo, el Ministerio de Transportes y Telecomunicaciones también asignó recursos para la construcción de 286 nuevos paraderos para la región.

4. Educación

En marzo de 2011 se inició la implementación del Programa Nacional de Liceos de Excelencia. La primera etapa consideró tres en la región: el Liceo de Zapallar en Curicó, el Liceo María del Tránsito de la Cruz de Molina y el Liceo Valentín Letelier de Linares, que iniciaron las clases en marzo de 2011, con un presupuesto total de mil 800 millones de pesos y que benefició a 685 alumnos. La segunda etapa asignó otros dos establecimientos que iniciaron las clases en marzo de 2012: el Liceo Oriente de Talca y el Liceo Bicentenario de Cauquenes.

Durante 2011, hubo 63 escuelas de la región que continuaron recibiendo apoyo especial a través del Plan de Apoyo Compartido (PAC), que pretende mejorar el desempeño de niños y niñas en la prueba SIMCE de cuarto básico.

Los resultados de la prueba SIMCE 2011 indicaron un puntaje promedio en la región de 263 puntos en cuarto básico y de 260 puntos en octavo básico, representando alzas de seis y cinco puntos respectivamente, en comparación con el año anterior. También en marzo de 2011 se dieron a conocer los resultados del primer SIMCE de Inglés, rendido el año 2010, en la que el ocho por ciento de los alumnos de tercero medio obtuvieron certificación en este idioma.

Durante noviembre de 2011, se rindió el primer SIMCE de Tecnologías de Información y Comunicación (TIC), en el cual los alumnos de segundo medio de la región obtuvieron en promedio 232 puntos. Así también, a través del programa "Yo elijo mi PC", se inició en abril de 2012 la entrega de equipos, que ellos mismos escogieron, a cuatro mil 760 alumnos con buenos resultados académicos de todas las comunas.


También se aplicó en noviembre el SIMCE de Educación Física a una muestra de alumnos de octavo básico, para diagnosticar el estado de la condición física de los estudiantes.

En materia de becas y subvenciones, el 2011 se puso en marcha la Beca Vocación de Profesor, entregándola a 134 alumnos maulinos que, al obtener más de 600 puntos en la PSU, pueden estudiar de forma gratuita la carrera de Pedagogía. Para financiar la educación básica y media se otorgaron subvenciones anuales por más de 168 mil millones de pesos. Además, con el incremento en 21 por ciento de la Subvención Escolar Preferencial, se beneficia a más de 62 mil alumnos de cerca de 650 establecimientos de la región.

Para fortalecer la pedagogía en Lenguaje, se capacitaron 900 docentes, como mediadores de lectura, en el marco del Plan de Fomento Lector.

Se equiparon tres liceos técnico profesionales por más de 900 millones de pesos: el Liceo Manuel Montt de San Javier, el Liceo Juan de Dios Puga de Yerbas Buenas y el Liceo Federico Heise Marti de Parral.

Se destaca que 212 establecimientos cuentan con Laboratorio Móvil Computacional para tercer año básico, que considera un computador portátil para cada alumno. Por su parte, se aprobaron recursos por mil 700 millones para la compra de 500 pizarras digitales interactivas con data show, notebook y teclera que beneficiarán a más de 16 mil alumnos. A través del Proyecto de Conectividad para la Educación, a cargo del Ministerio de Educación y la Subsecretaría de Telecomunicaciones, se ha dotado a 508 establecimientos educacionales con la instalación de banda ancha.



En cuanto a infraestructura escolar, destacan la inauguración del Liceo de Pelluhue, Escuela Uruguay de Curicó y Liceo Polivalente de Rauco, que, con sus nuevas instalaciones y equipos, han facilitado la educación de más de mil 100 alumnos.

En cuanto a la recuperación de la infraestructura educacional afectada por el terremoto de 2010, se iniciaron 175 proyectos que cubren a un total de 68 mil alumnos a través de los Planes de Reparaciones Menores 1 y 2. Asimismo, con el Plan de Reparaciones Menores 3 se adjudicaron 65 proyectos que beneficiarán a 27 mil 351 alumnos. Finalmente, en el Plan de Reparaciones Menores 4, dirigido sólo a establecimientos municipales, se seleccionaron 20 proyectos, cuyas obras favorecerán a ocho mil 250 alumnos.

Se destaca en este proceso el inicio de obras de demolición y reconstrucción en cinco liceos emblemáticos. Los liceos beneficiados son Marta Donoso Espejo, Abate Molina e Instituto Superior de Comercio (INSUCO) de Talca, Escuela 1 y 2 de Linares, Enrique Donn Muller de Constitución, Federico Heise de Parral y Guillermo Marín de Retiro. En estos dos últimos el proceso de licitación se prorrogó para este año.

En relación al déficit histórico de los establecimientos educacionales, el MINEDUC adjudicó 31 proyectos que beneficiaron a cuatro mil 300 alumnos de la región a través del Plan de Servicios Higiénicos, Cubiertas y Normalización de Establecimientos Educacionales, por un monto de mil 161 millones de pesos, que se encuentran en ejecución con una fecha de término estimada del primer semestre de 2012.

5. Salud


En noviembre pasado, el Servicio de Salud del Maule eliminó en 100 por ciento las listas de espera AUGE. Para alcanzar esta meta se atendió a las 17 mil 898 personas que tenían sus garantías atrasadas desde 2010. Este logro es aún más meritorio si se considera que la capacidad hospitalaria regional se vio fuertemente reducida luego del terremoto.

En infraestructura de salud, se logró habilitar seis Hospitales de Construcción Acelerada (HCA): en Talca (Interno y Externo), Curicó, Parral, Cauquenes y Hualañé, además de realizar mejoras estructurales en los hospitales de Constitución y Curepto. Se realizó una inversión de quince mil millones de pesos sólo en reparación de infraestructura asistencial de los recintos dañados por el terremoto, recuperando la totalidad de las camas hospitalarias. Además, todos los HCA incorporaron equipamiento nuevo y de última generación, por un monto total de cuatro mil millones de pesos.

En mayo de 2011, se inició la construcción definitiva del Hospital de Talca que, con una inversión de casi 110 mil millones de pesos, es la obra de ingeniería más grande que se ha construido en la Región del Maule. A su vez se obtuvieron los terrenos para la construcción del hospital definitivo de Curicó y el nuevo hospital de Linares.

Como parte de la programación de inversión en salud, durante 2011 se aprobaron los recursos y adjudicaron los diseños de los Centros de Salud Familiar (CESFAM) de Colbún, Linares, Longaví y Curicó.

El nuevo Programa Consultorios de Excelencia premió al CESFAM Arrau Méndez de Parral y al CESFAM de Curicó, por generar una cultura de calidad en el servicio de atención y buen trato. Además, se implementó el Programa Mi Hospital se Pone a Punto en los recintos de Curicó, Parral, Cauquenes y Linares, destinado fundamentalmente a mejorar la calidad de la atención de la red hospitalaria.



Por último, desde que se lanzó el programa Elige Vivir Sano, el Maule ha sido protagonista de diversas actividades. Así, por ejemplo, durante 2011, las ciudades de Talca, Curicó, Parral y Linares disfrutaron de iniciativas dirigidas a la entretención y al deporte, que motivaron a niños, escolares y adultos mayores a integrarse a esta estrategia. Recreos activos, baile entretenido, alimentación saludable, exámenes de salud, concursos y juegos, son sólo algunos de los panoramas que entregó este programa a la región maulina.

6. Seguridad Ciudadana

Según los resultados de la Encuesta Nacional Urbana de Seguridad Ciudadana (ENUSC) 2011, el porcentaje de hogares victimizados en la región fue de 21,5 por ciento, más de un punto porcentual inferior a 2010 (22,7 por ciento) y más de ocho puntos menos que 2009, lo que ubica, positivamente al Maule, muy por debajo del promedio nacional (31,1 por ciento en 2011).

Para contribuir a mantener el orden y seguridad pública hubo un importante incremento de recursos. Se destinaron 86 nuevos vehículos policiales y se incorporaron 192 nuevos carabineros a la dotación de la Región del Maule.

Durante 2011 ingresaron al Plan Cuadrante las comunas de Molina, San Clemente, Cauquenes y San Javier, las que sumadas a las comunas implementadas años anteriores, cubren casi el 60 por ciento de la población regional. Además, continuó la implementación del Programa Barrio en Paz Comercial en Talca, Linares, Cauquenes y Curicó. También se implementó el Programa Barrio en Paz Residencial en las comunas de Longaví, Talca y Linares.

Además, a través del Gobierno Regional se otorgaron recursos a diferentes proyectos de organizaciones sociales civiles para ejecutar programas vinculados a la seguridad ciudadana, que ayudarán principalmente a prevenir la delincuencia en la región.


En el ámbito penitenciario se estimó vital recuperar la infraestructura dañada por el terremoto de 2010 y que permitiera descongestionar las unidades de Curicó y Cauquenes. Por ello, dentro del Plan Maule se contempló la habilitación y reposición de las Unidades Penales de Parral y de Molina. Ambos proyectos se encuentran actualmente en su etapa de diseño.

Por otra parte, la ONEMI formuló el Plan Regional de Emergencia que entrega directrices para la actuación de las autoridades e instituciones frente a una emergencia. Además, se realizó un gran simulacro de terremoto-maremoto en la ciudad de Constitución, durante el cual se evacuó a ocho mil 527 personas del borde costero en un trabajo coordinado por ONEMI y la participación de todo el Sistema de Protección Civil, que incluye a Carabineros, Bomberos, Policía de Investigaciones, Armada y Ejército, entre otros. Asimismo, todos los establecimientos educacionales y reparticiones públicas de la provincia de Curicó hicieron, durante octubre, un ejercicio preparatorio ante una eventual emergencia.

Finalmente para asegurar una mejor prevención y preparación para situaciones de emergencia que pudieran afectar la zona costera, el Gobierno Regional adquirió 17 equipos de alerta de tsunamis.

7. Pobreza y Agenda Social

En el mejoramiento de la calidad de vida de los habitantes de la región se impulsaron diversas actividades. Así, por ejemplo, se realizó transferencias por un total de mil 517 millones de pesos en once programas pertenecientes al Sistema de Protección Social, beneficiando a las 64 mil familias más vulnerables de la Región del Maule. Destacan los Programas de



Habitabilidad que entregó mil 128 soluciones y el Programa Autoconsumo que benefició a mil 120 familias en 2011.

Respecto a las prestaciones monetarias, se entregó un total de 21 mil 325 millones de pesos, entre las cuales se consideran: Subsidio Pro Retención, Subsidio Cédula de Identidad, Subsidio Familiar, Bonos Chile Solidario, Subsidio al Agua Potable y Subsidio a la Discapacidad.

A través del programa Chile Crece Contigo se atendió a tres mil 893 niños, de ellos tres mil 453 presentaron un diagnóstico de riesgo o rezago. La intervención realizada en las salas de estimulación de las 30 comunas, permitió que mil 638 de estos niños lograsen egresar con diagnóstico normal.

En cuanto a la primera etapa de la Asignación Social, paso inicial hacia el Ingreso Ético Familiar, se entregó 46 mil 352 bonos base, además se otorgó 19 mil 265 bonos adicionales para las familias que cumplieron con los requisitos de asistencia al colegio y a los controles de salud. También se asignó a cuatro mil 344 mujeres el bono por Inserción Laboral Femenina y en mayo de 2012 se inició la entrega del Bono por Logro Escolar a aquellas familias con alumnos con buenos resultados académicos, beneficiando a 875 niños.

La aprobación de la extensión del postnatal a seis meses permitió que aproximadamente 64 mil maullinas fueran beneficiadas, pudiendo estar junto a sus hijos por un tiempo más prolongado. Durante 2011, se entregó el Bono Bodas de Oro a cerca de cinco mil personas, entre matrimonios, viudos y viudas, quienes hubieran cumplido 50 o más años de matrimonio, los que en su conjunto recibieron 692 millones de pesos.

En noviembre empezó a regir la total eliminación del siete por ciento de las cotizaciones de salud, beneficio que llegó durante el año a más de 77 mil pensionados de la región, incrementando sus ingresos reales y manteniendo sus beneficios en materia de salud.

Otro beneficio entregado en ayuda a los pensionados fue el Bono Invierno, que ayudó a más de 41 mil personas a enfrentar los mayores gastos propios de esta época.

El 2011 se lanzó el Subsidio Habitacional para Sectores Medios y Emergentes. La Región del Maule se benefició con la asignación de mil 605 de estos subsidios.

Entre octubre y enero se realizó el proceso de la Encuesta CASEN 2011, que fue aplicada a cerca de ocho mil 200 hogares de todos los niveles socio-económicos de la región y cuyos resultados se conocerán en junio próximo.

También, se realizó el Catastro Nacional de Campamentos que mostró la existencia de quince campamentos en la región. En 2011, se logró, a través del subsidio de traslado, erradicar la Aldea Los Culenes de Lipimávida (Vichuquén), con 21 familias. También se entregaron los proyectos Bicentenarios I, II y III que ha permitido que quince familias de distintas aldeas de Constitución encuentren una solución habitacional definitiva.



III. PLAN DE ACCIÓN PARA EL AÑO 2012

1. Desarrollo Productivo y Empleo

Para 2012 SERCOTEC potenciará iniciativas especiales que se desarrollan en torno a clientes o actividades económicas, tales como el Programa de Fortalecimiento a las Asociaciones Gremiales y el Concurso de Modernización de Ferias Libres, entre otros. Además, dará servicios cofinanciados de transferencia directa de recursos, que buscan generar acciones para incrementar la competitividad de la MIPYME. Y, entre otras, con recursos del Gobierno Regional, seguirá desarrollando durante el 2012 el Capital Semilla Turismo y el Capital Semilla Innovación.

En cuanto al fomento del turismo, se llevará a cabo la implementación del recientemente presentado Plan para el Desarrollo del Turismo Cultural de la Región del Maule 2011-2014, que guiará las acciones que seguirán más de diez servicios públicos reunidos en la Mesa Regional de Turismo-Cultura, incluyendo cuatro ejes: patrimonio inmaterial, patrimonio material, eventos artístico-culturales contemporáneos, y capacitación y preparación del capital humano para el turismo cultural. En este marco, este año culminará el estudio sobre el Ramal Talca-Constitución, destinado a marcar una hoja de ruta para la inversión pública y privada que permita resaltar y poner en valor las bellezas de esta atracción. Por su parte, SERNATUR ejecutará programas con fondos del Gobierno Regional por un monto de 390 millones de pesos. Estos son el Programa de Promoción 2012, el de Calidad de los Servicios Turísticos, el de Apoyo a Actividades Turísticas y el Programa de Viajes Tercera Edad, entre otros.

Durante 2012, CORFO levantará acciones de promoción del emprendimiento femenino vía Programas de Emprendimiento Local (PEL) y de Apoyo al Entorno Emprendedor (PAE), para un universo de 500 emprendedoras y de 800 estudiantes, respectivamente. Se realizará un concurso de ideas innovadoras y se efectuará la segunda ruta de innovación en El Maule para un total de 600 beneficiarios. Finalmente se levantarán cuatro proyectos de capital semilla.

Finalmente, para el año 2012 se dispondrán recursos del Gobierno Regional y del Fondo de Administración Pesquero, que en su conjunto suman 400 millones de pesos al año, para levantar un programa de fomento y desarrollo del sector pesquero artesanal de esta región.

2. Desarrollo Agrícola

Durante el segundo semestre de 2012 se concretará el hito más importante en materia de regadío para la Región del Maule, como es la entrada en funcionamiento del embalse Ancoa. Con una inversión total de 57 mil millones de pesos, se verán beneficiadas más de 37 mil hectáreas pertenecientes a tres mil regantes, principalmente de la provincia de Linares.

También, se ejecutarán los estudios de factibilidad del Embalse Junquillar y se actualizará el diseño del sistema de riego de Peralillo. Además, concluirán los estudios de prefactibilidad de los Embalses de Huedque y El Parrón, que deberán estar listos en diciembre, y se continuará con los estudios de los embalses de Las Guardias, Achibueno y Teno.

Se mantendrán las acciones de apoyo a la pequeña agricultura a través de PRODESAL. La meta es incorporar 900 agricultores más que el año anterior y afianzar las alianzas productivas, incorporando 400 nuevos productores.



3. Vivienda, Infraestructura y Transporte

Este año será muy importante en el proceso de reparación y construcción de viviendas dañadas por el terremoto. La meta es, al 31 de diciembre de 2012, haber iniciado las obras de todas las viviendas de reconstrucción, correspondientes a los más de 49 mil 900 subsidios entregados en la región.

Un hito para la región será la entrega del puente sobre el Río Claro, obra que tendrá 124 metros de largo y tres pistas. Con una inversión de más de dos mil 700 millones de pesos, será el primer puente que tendrá tecnología de aislación sísmica, mediante la instalación de 30 dispositivos antisísmicos. Esta obra de gran magnitud estará operativa a comienzos del segundo semestre del año 2012. También concluirá la reposición del Puente San Camilo, en la comuna de Río Claro.

Además se avanzará en el puente sobre el Río Maule, sector de Colbún y sus accesos, lo que permitirá conectar las comunas de San Clemente y Colbún a través del que será el puente más largo de la Región del Maule y del país, con una longitud de mil 575 metros de largo.

Otra importante obra que terminará durante el año, es la pavimentación de la Ruta Internacional 115CH, sector Puente Lo Aguirre-Límite Paso Pehuenche, que es el último tramo del contrato licitado. Adicionalmente, durante el año se iniciarán las obras de construcción de una aduana provisoria en el Paso Internacional Pehuenche, que albergará a todos los servicios públicos y policías a cargo del control fronterizo, en el terreno donde actualmente se emplaza el retén de Carabineros.

En materia de obras portuarias, finalizará la construcción del Muelle Maguelines. Asimismo, para el sector pesquero se ejecutará la conservación del Espigón Orrego en Constitución y la construcción de la Defensa Costera de Duao.

Durante el primer semestre de 2012 terminará el mejoramiento y pavimentación de la Ruta 40, San Rafael-Villa Prat, que tendrá 27 kilómetros pavimentados de alto estándar; se terminará el bypass de Teno (Curicó); y se avanzará en el mejoramiento de la Ruta M50 sector Cauquenes-Chanco.


También, entre otras obras de gran relevancia, destacan la continuación de los proyectos de reposición de la Ruta 126 Los Conquistadores y el mejoramiento de las Ruta J310-120 sector Cruce Longitudinal La Aurora-Teno y la Ruta J70-I sector cruce J-60 sector Parronal, Límite Regional.

Se contempla la ampliación, mejoramiento y ejecución de nuevos sistemas de Agua Potable Rural (APR) en sectores rurales como: La Posada, La Sexta San José, Tutuquén, San Valentín Estrella de Lircay, Domingo Mancilla, El Triunfo, Santa Cecilia, San Jorge, San Marcos y El Carmen.

En materia de vialidad urbana, se avanzará en el mejoramiento y ampliación de la Circunvalación Sur de Talca.

Los Planes de Reconstrucción Sustentables (PRES) y los de Renovación Urbana (PRU) entrarán en fase de conclusión de los diseños para luego empezar las obras, destacando el Parque Borde Fluvial de la Ciudad de Constitución. A todo este esfuerzo público debe agregarse el inicio de las obras donadas por privados que forman parte del PRES de Constitución como lo son la Biblioteca, el Teatro Municipal, el Centro Cívico, el Muelle Náutico y los Zócalos Turísticos de la ciudad de Constitución.

Además se espera concluir el mejoramiento integral de aceras en los sectores 6 y 10 de Talca, la ejecución de viviendas tuteladas para el adulto mayor, el diseño de la habilitación del eje 26 sur de Talca y el contrato de la obra de habilitación de la red de evacuación peatonal de



Constitución. Por último se espera iniciar la ejecución del Mejoramiento de la Avenida Puente de Cauquenes, vía fundamental para devolver la conectividad a esta ciudad del Maule.

En materia de infraestructura deportiva, se dará comienzo a la construcción de cuatro modernos complejos polideportivos, que beneficiarán a los habitantes de Curicó, Cauquenes, Constitución y Pelluhue, y se espera comenzar las obras del nuevo Gimnasio Regional en Talca.

En el ámbito cultural, finalizará la restauración del Teatro de Linares. Asimismo, algunos edificios patrimoniales afectados por el terremoto reabrirán sus puertas, como el Corredor José Miguel Carrera, la torre central de la Iglesia La Matriz de Curicó, la Iglesia San Agustín de Talca y la Plaza de Armas de Curepto.

Además se dará inicio a la construcción de la moderna Gobernación de Curicó, la cual contará, además de los servicios públicos, con un moderno teatro para esa ciudad.

En temas de comunicaciones, en junio se iniciará en Curicó, Talca y Linares la implementación de la portabilidad numérica fija que se sumará a la portabilidad móvil iniciada en todo el país en enero de 2012.

Finalmente, en el ámbito del transporte, continuará durante este año, la ejecución del Programa Renueva tu Micro, con el recambio de 400 buses, y se avanzará en el proyecto Ciudad Modelo en Talca, programa que busca mejorar el transporte urbano en las regiones del país, recogiendo los puntos de vista locales y fortaleciendo la coordinación entre las instituciones relacionadas.

4. Educación

En marzo de 2012 comenzaron las clases dando inicio a la implementación de los dos nuevos Liceos Bicentenario de Excelencia de la región: el Liceo Oriente de Talca y el Bicentenario de Cauquenes, sumándose a los implementados durante el 2011, el Liceo de Zapallar en Curicó, el María del Tránsito de la Cruz de Molina y el Valentín Letelier de Linares.

También, continuará con el Plan de Apoyo Compartido en 63 establecimientos y se ejecutarán dos proyectos de reforzamiento en matemática para educación básica y media, financiados por el Gobierno Regional, cubriendo a 150 escuelas y 72 liceos.

Se equiparán 17 liceos técnico profesionales. Asimismo, durante el año se terminará de implementar las 500 pizarras interactivas y se instalará banda ancha en 246 establecimientos educacionales, para lograr que el 100 por ciento de los establecimientos de la región cuenten con ella.

El Plan de Reconstrucción de Establecimientos Emblemáticos avanzará en la ejecución de obras en el Instituto Superior de Comercio (INSUCO), Liceo Abate Molina y Liceo Marta Donoso Espejo, todos de Talca; además las Escuelas 1 y 2 y el Liceo Isabel Riquelme, de Linares, y la Escuela Enrique Donn Muller, de Constitución. El objetivo es lograr que las nuevas dependencias estén disponibles al iniciar el año escolar 2013.

En términos de becas, el aumento de la Subvención Escolar beneficiará a más de siete mil 600 alumnos.

En tanto, entre octubre y noviembre se aplicará el segundo SIMCE de Inglés en tercero medio, el SIMCE de Lenguaje, Matemáticas y Ciencias en cuarto básico y segundo medio, y por primera vez se rendirá SIMCE de Lectura en segundo básico.



5. Salud

Se destinarán más de 800 millones de pesos para la formación de especialistas en área Psiquiatría Infantil, Radiología, Oftalmología, Traumatología y Ortopedia, Cirugía Laparoscópica, Psiquiatría Adulto, Cardiología, Medicina Interna, Mamografía Radiológica, Anatomía Patológica, Cirugía Pediátrica, Neurología Infantil, Cirugía General, Imagenología, Obstetricia y Ginecología, Radiología, Medicina Familiar, Urología, Pediatría y Anestesia.

Se avanzará en la construcción del Hospital Regional de Talca, que contempla cerca de 90 mil metros cuadrados de construcción, tendrá cerca de 600 camas y será el primero del país en contar con un sistema de aislación sísmica con disipadores de energía, cuya inauguración está contemplada para mediados de 2013.

Se iniciará la construcción de los Centros de Salud Familiar (CESFAM) en Talca, Constitución, Romeral y San Javier, y concluirán los diseños de los CESFAM de Longaví, Colbún, Linares y Curicó.

Se seguirá implementando el Programa Elige Vivir Sano a través de actividades recreativas, interactivas, deportivas, masivas y educativas, con acciones que apunten transversalmente a toda la población.

6. Seguridad Ciudadana

Durante 2012 se mantendrá el funcionamiento del Programa Barrio en Paz, en sus modalidades comercial y residencial, en sectores de las comunas de Cauquenes, Curicó, Linares, Talca y Longaví.

Durante el primer semestre de este año concluirán las obras de conservación del Centro de Tránsito y Distribución (CDT) del Servicio Nacional de Menores ubicado en Entre Silos, comuna de Talca, y que fue afectado por el terremoto de 2010.

En cuanto a recuperar y mejorar la infraestructura carcelaria y policial, es importante hacer referencia a un proyecto emblemático a nivel regional como es la Construcción del Centro Modelo de Educación y Trabajo La Laguna, iniciativa que viene a reemplazar el proyecto denominado Cárcel Concesionada de Talca, privilegiando sustancialmente la política pública referida a la reinserción y rehabilitación de los internos. Se espera dejar licitado el diseño de esta iniciativa durante el presente año.

En 2012 el sector justicia materializará el diseño del Centro de Cumplimiento Penitenciario de Parral.

En materia de edificación pública, el Servicio de Registro Civil e Identificación realizará el diseño para la reconstrucción de las oficinas de Curicó y Talca.

7. Pobreza y Agenda Social

Es importante destacar la continuidad de la implementación de la primera etapa de la Asignación Social para este año, el cual será el pilar del proyecto de Ingreso Ético familiar, dirigida a mejorar el ingreso de más de trece mil familias más vulnerables de la región.

Durante el 2012 se aplicará la Nueva Ficha Social en 55 mil 883 casos, que permitirá mejorar la asignación de beneficios a las familias, junto con abrir una serie de programas que van



orientados a brindar mayores oportunidades de reinserción laboral y de capacitación a las familias de la región.

En cuanto a la reducción y eliminación del siete por ciento en las cotizaciones de salud, el 2012 se extenderá este beneficio a toda la clase media, cuya cotización se reducirá desde siete por ciento a cinco por ciento, hacia fines de 2012. Asimismo, el Bono Bodas de Oro se entregará a más de cinco mil 900 beneficiados.

En el área social, para la ejecución de los programas de apoyo psicosocial de Chile Solidario 2012, pertenecientes al sistema de protección social, se contemplan transferencias por más de mil 200 millones de pesos, destacando un aumento de coberturas en todos los programas. Por ejemplo, este año la cobertura del Programa Vínculos aumentará incorporando a cinco nuevas comunas. Por otra parte, se comenzará a ejecutar por primera vez en la región el Programa Caminos, el cual está dirigido a menores de 18 años cuyos padres se encuentran privados de libertad. Adicionalmente se incorporará el Programa Calle Niños.

Además, a la reciente erradicación de la aldea Caleta Pellines de Constitución (21 familias) se sumará a la aldea Altas Cumbres de Boyeruca de Vichuquén (siete familias), a través del subsidio de traslado, cuyos proyectos se encuentran en etapa de inicio de obras y construcción respectivamente. Este año ya se ha entregado el conjunto Bicentenario IV, el cual dio solución habitacional definitiva a doce familias de las diferentes aldeas de Constitución.

Para continuar con el programa de subsidios habitacionales destinados a la clase media, diseñados según sus propias necesidades, el primer llamado de este año dispone de dos mil 442 subsidios para entregar.

IV. PROGRAMACIÓN PARA EL PERÍODO 2013-2014

1. El sector agrícola contará con los estudios de los embalses Las Guardias, Teno, Achibueno y la Elevación Mecánica del Loncomilla.
2. Se terminarán las obras de reconstrucción de viviendas damnificadas por el terremoto del 27 de febrero de 2010, completando en el tiempo prometido la reconstrucción de éstas.
3. En Salud, el 2013 se iniciarán las obras de los hospitales de Curicó y Linares, y se terminarán las obras del Hospital Regional de Talca.
4. Asimismo, se espera el retorno de los primeros médicos becados en las áreas de especialización más carentes en la región.
5. Se terminará con la lista de espera de pacientes con garantías No Auge atrasadas, antes de junio de 2013.
6. La Salud Primaria también será beneficiada con la inauguración de los nuevos CESFAM de Talca, Constitución, Romeral, San Rafael, Curicó y Linares, con el inicio de las obras de los centros de Longaví, Colbún, Curanipe y Retiro y los diseños de la infraestructura de Villa Alegre, Yervas Buenas y Molina.
7. El 2013 estarán finalizadas las obras de los Liceos Emblemáticos afectados por el terremoto de 2010. Esto beneficiará a miles de alumnos de los Liceos Abate Molina, Instituto Superior de Comercio (INSUCO) y Marta Donoso Espejo de Talca, así como los del Liceo Enrique Donn

Muller de Constitución, Escuelas 1 y 2 de Linares, Liceo Isabel Riquelme de Linares, Federico Heise de Parral y Guillermo Marín de Retiro.

8. En cuanto a la Infraestructura, se espera completar las obras de la Circunvalación Sur de Talca, Circunvalación Norte de Linares; dar inicio a la construcción del bypass de San Clemente, como obras complementarias a la inauguración del Paso Pehuenche; y avanzar en la construcción del Puente sobre el Río Maule, que debe terminar su construcción el 2014.
9. Por su parte, concluirán las obras de restauración de la Intendencia, así como se espera inaugurar hacia el 2014 el nuevo edificio del Gobierno Regional.

REGIÓN DEL BIOBÍO







I. ANTECEDENTES REGIONALES

La Región del Biobío está ubicada en el centro del territorio nacional. Limita al norte con la Región del Maule, al sur la Región de La Araucanía, al este la República Argentina y al oeste el Océano Pacífico.

Ocupa un territorio de 37 mil 69 kilómetros cuadrados, representando el 4,9 por ciento de la superficie del país. Según las proyecciones del Instituto Nacional de Estadísticas (INE), la población regional estimada para el año 2011 es de dos millones 48 mil 993 habitantes. El 83,6 por ciento de la población vive en la zona urbana y el 16,4 por ciento restante en los sectores rurales de la región.

La división político administrativa es de 54 comunas distribuidas en cuatro provincias: Arauco, Biobío, Concepción y Ñuble. La capital regional es Concepción, ciudad ubicada en la provincia del mismo nombre. La provincia de Arauco está compuesta por siete comunas, la del Biobío por catorce, la de Concepción por doce y la de Ñuble por 21.

La región tiene una línea de costa de aproximadamente 598 kilómetros de extensión a través de la cual existen múltiples actividades realizadas principalmente en torno a sus bahías. Además posee territorios insulares conformados por tres islas habitadas: Quiriquina, Santa María y Mocha.

Las principales actividades económicas son la Silvoagropecuaria, Pesca, Minería, Industria Manufacturera, Generación y Distribución de Energía Eléctrica, Construcción, Comercio, Restaurantes y Hoteles, Transporte y Comunicaciones, Servicios Financieros y Empresariales. La participación de la región en el Producto Interno Bruto (PIB) nacional en el período de los años 2008 - 2010, según el Banco Central, la sitúa en el cuarto lugar en el país, después de las regiones Metropolitana, Antofagasta y Valparaíso, aportando ocho por ciento al PIB del período.


La última Encuesta de Caracterización Socioeconómica Nacional (Casen) 2009, arrojó que un 5,2 por ciento de la población del Biobío se sitúa en la categoría de indigente y 15,8 por ciento en el rango de pobres no indigentes, situando a la región como la segunda en el país con mayores índices de pobreza, tras La Araucanía. Según la misma encuesta, en la provincia del Biobío está la comuna más pobre de Chile, Alto Biobío, con casi un 50 por ciento de su población viviendo bajo la línea de la pobreza.

II. PRINCIPALES LOGROS ALCANZADOS DURANTE EL AÑO 2011 EN LOS EJES PRIORITARIOS

1. Desarrollo productivo y empleo

La actividad económica de la Región del Biobío, medida por el Indicador de Actividad Económica Regional (Inacer), presentó una expansión acumulada durante el año 2011 de un 13,8 por ciento en relación al año 2010. Los sectores que más incidieron en el crecimiento del indicador fueron industria manufacturera, construcción, servicios sociales, personales y comunales y transporte y comunicaciones.

Al cierre del año 2011 se asignaron más de 88 mil millones de pesos al presupuesto de inversión regional, lo que significa un incremento de más del 36 por ciento de este presupuesto



en relación al año 2010 (64 mil 600 millones de pesos) y más de un 58 por ciento respecto del promedio de los recursos asignados durante los años 2006-2010.

En el año 2011, según ProChile, se exportaron cinco mil 467 millones de dólares, que implican un crecimiento del quince por ciento con respecto al año 2010. En este esfuerzo participaron 645 empresas, con 811 productos y que tuvieron como destino 111 países.

En materia de empleo, la fuerza laboral activa en la región asciende a 918 mil 782 personas en el trimestre enero - marzo 2012 y la tasa de desempleo en el mismo trimestre alcanzó el 8,1 por ciento. En tanto, desde el primer trimestre de año 2010, se han creado 67 mil 565 nuevos empleos, de los cuales 27 mil 121 corresponden al año 2011.

Respecto a los programas que subsidian contratación de mano de obra, estos favorecieron a dos mil 653 personas que encontraron empleo. En tanto, 77 mil 58 trabajadores se capacitaron vía Franquicia Tributaria y dos mil 916 micro y pequeños empresarios lo hicieron por el programa Bono Empresa y Negocios. En el mismo ámbito, un total de trece mil 840 personas se capacitaron en otros programas. Complementariamente, el esfuerzo de las Oficinas Municipales de Intermediación Laboral (OMIL) permitió que cinco mil 467 personas accedieran a puestos de trabajo y 50 municipalidades firmaron convenio para fortalecer a las OMIL y optimizar su desempeño.

Durante el año 2011, Corfo facilitó el financiamiento de las Mipymes a través del Programa de Garantías, que sobrepasó las cinco mil operaciones de crédito, apoyó a más de dos mil 500 personas, tanto en financiamiento para inversión como en mejoras de capacidades empresariales. también se aprobaron 174 emprendimientos que permitieron la generación de dos mil 250 empleos en la región.


Por su parte, Sercotec apoyó económicamente a más de dos mil 400 empresarios. Asimismo, puso en funcionamiento un Centro de Atención Empresarial por provincia, que ha atendido a cuatro mil personas. El programa Capital Semilla entregó 2,5 millones de dólares en subsidios para más de 200 micros y pequeños empresarios de la región a través de las líneas de emprendimiento y empresa.

El turismo comenzó a recuperarse tras el terremoto y tsunami. Se aprobaron los fondos para implementar 17 nuevas oficinas turísticas en la región y la Corporación Baldomero Lillo se adjudicó el proyecto de modernizar el Circuito Turístico Lota Sorprendente, junto con el Parque Isidora Cousiño, la Mina Chiflón del Diablo y el Museo Histórico de Lota.

Para el fomento de la actividad pesquera, SERNAPESCA capacitó a más de 800 pescadores en prácticas de manejo sanitario de recursos pesqueros y a través del Fondo de Administración Pesquero (FAP), se financiaron siete iniciativas regionales beneficiando a más de dos mil pescadores. El Fondo de Fomento Pesca de la Artesanal colocó el 27 por ciento de sus recursos orientados al sector pesquero artesanal, siendo la Región del Biobío la segunda, en este rubro, con mayor nivel de inversión en el país.

En materia agrícola se inauguró el nuevo Centro de Alta Tecnología Agroalimentaria y, se transfirieron recursos para promover la agricultura en 110 mil nuevas hectáreas y otras dos mil 900 con riego tecnificado. Además, Indap benefició a más de mil 200 productores de la agricultura familiar a través de obras individuales y de riego asociativo, abarcando cinco mil 400 hectáreas e incorporando una superficie de riego tecnificado de 580 hectáreas.

En infraestructura vial productiva, se trabajó mejorando las carreteras para disponer de una red principal en doble vía que fortalezca el carácter logístico exportador regional. En junio del año 2011 se adjudicó la concesión Autopista Concepción-Cabrero, la cual permitirá disponer



de una doble vía continua entre la Rotonda Bonilla en Concepción y, la Ruta 5, en el sector de la comuna de Cabrero. También se iniciaron las obras de ampliación de la ruta entre Lirquén y Quebrada Honda. Finalmente, destaca la adjudicación de la reconstrucción y ampliación del Puerto de Talcahuano y el inicio del proceso de compra de la Ruta de la Madera, que dará término anticipado a la concesión por deficiencias en la operación.

2. Desarrollo de la Provincia de Arauco

El Plan Regional de Biobío, lanzado en julio del año 2011, considera la meta de la elaborar un plan especial para el desarrollo de la provincia, que remplace el antiguo Plan Arauco. Para la elaboración de este plan, se realizaron talleres participativos en las siete comunas de la provincia, para levantar las principales necesidades. Se priorizaron los temas de desarrollo productivo, mejoramiento de la calidad de la salud y educación, conectividad, necesidades de calidad de vida y desarrollo indígena.

En el marco de este plan, se ha fomentado la actividad pesquera en la región. Sernapesca ha mejorado la atención de público y cobertura de sus servicios y, ha apoyado a 800 pescadores artesanales de la provincia a través de la entrega de embarcaciones y motores fuera de borda, entre otros bienes. El Gobierno Regional destinó cerca de dos mil millones de pesos orientados hacia un programa piloto para el desarrollo de la acuicultura en las áreas de manejo de la Provincia de Arauco e Isla Santa María.

También, para el desarrollo de la minería, se capacitó a más de 100 monitores en seguridad minera y comenzó un proceso de regularización de faenas mineras artesanales. En agricultura, en tanto, se aplicaron distintos programas de desarrollo productivo, como los Programas de Desarrollo Local (PRODESAL), en los que participan más de dos mil 200 productores. En Tirúa y Cañete, en tanto, con diversas actividades se potenció la agricultura como fuente laboral, beneficiando a más de 200 agricultores.

En materia de Educación y Salud, se incorporó a la provincia en importantes proyectos a nivel nacional. Es así como se le asignó un Liceo de Excelencia (Liceo Isidora Ramos, en Lebu), el Hospital de Lebu se incluyó en el Programa Mi Hospital se Pone a Punto y el Centro de Salud Familiar (CESFAM) de Los Álamos fue premiado como Consultorio de Excelencia.

En materia de conectividad, se terminaron las obras de pavimentación de quince kilómetros de la segunda etapa entre Lebu y Arauco por la costa y se terminaron las obras de mejoramiento de la Rampa Los Cazones en Isla Mocha, que permite mejorar su conectividad marítima con el continente. Además, el Ministerio de Transportes y Telecomunicaciones subsidió los pasajes para facilitar el traslado de los habitantes de Isla Mocha con el continente.

También se inició la ejecución del mejoramiento y concesión de 88 kilómetros de la Ruta 160, entre el Acceso Norte a Coronel (bypass) y la localidad de Cerro Alto, cerca de Tres Pinos; se terminó la pavimentación de once kilómetros de la Ruta P-22 entre Llico y Punta Lavapié y se inició el contrato de pavimentación entre Tirúa y el límite regional.

En materia de ciudad y calidad de vida, se terminó la construcción de casetas sanitarias en Arauco y Lebu, se entregaron más de mil 400 subsidios de vivienda a través del programa regular y más de doce mil 700 subsidios de reconstrucción y se inició de la habilitación de suministro eléctrico en la Isla Mocha.

Finalmente, en tema indígena, Conadi desarrolló cuatro instancias de diálogo provincial y regional, donde representantes indígenas tradicionales y no tradicionales han expuesto sus principales demandas, a través del Concurso de Tierras se otorgó recursos para la compra de



terrenos a 46 familias mapuche y tres comunidades y, el Programa de Desarrollo Territorial Indígena incorporó a más de mil 900 familias de la provincia.

3. Reconstrucción

Durante el año 2011 se logró la meta de entregar el 100 por ciento de los más de 93 mil subsidios para las familias damnificadas de la región. Al 30 de abril de 2012 ya se han iniciado 62 mil 887 obras habitacionales y se han terminado 34 mil 915.

Luego del terremoto se organizaron 84 aldeas, conteniendo tres mil 599 viviendas de emergencia. A la fecha se han erradicado 21 aldeas, quedando aún 63 aldeas por erradicar.

En reconstrucción urbana, se terminó de recuperar el 100 por ciento de las vías colapsadas en las 38 comunas de la región que implicaron un total de 222 obras. Asimismo, finalizaron 36 proyectos de redes secundarias de aguas lluvias que han permitido recuperar el 100 por ciento de las redes colapsadas en doce comunas. Paralelamente, se concretaron 50 Planes de Recuperación Urbana (PRU) en igual número de comunas de la región.

Otro hito destacable en este ámbito fue la ejecución del primer Proyecto de Reconstrucción Estratégico Sustentable (PRES), denominado Boulevard Daniel Vera, que consideró la construcción de un paseo peatonal y vehicular.

En el ámbito de la reconstrucción de puentes, en junio del año 2011 se habilitó el puente mecano sobre el río Biobío, ubicado en el emplazamiento del futuro Puente Bicentenario, lo que permitió disponer de una alternativa de conexión respecto a los puentes Llacolén y Juan Pablo II. Además, se inauguró el puente La Mochita y se inició la reconstrucción de los puentes Coelemu, El Bar, Conumo, Tubul y Raqui 2, en la comuna de Arauco.


En el ámbito de reconstrucción de caletas pesqueras, se terminó de reparar del espigón de encauzamiento del río Tirúa y se ejecutaron las obras de reconstrucción del muelle de Lo Rojas y del muelle de Lota Bajo. También se iniciaron las obras de reconstrucción de la Caleta Tumbes y Caleta Llico. Asimismo, en el ámbito del borde costero se iniciaron las obras de reconstrucción y mejoramiento del sector La Poza en Talcahuano y, la primera etapa del borde costero de Dichato. Igualmente, comenzó la reconstrucción de la Segunda Zona Naval en Talcahuano.

Como parte del programa de demoliciones de edificios afectados por el terremoto, se terminaron las demoliciones del Palacio de los Deportes, en Talcahuano; el Edificio Alto Río, de Concepción; las torres Libertad y Alto Arauco 2 y, la demolición parcial de la Torre O'Higgins, en Concepción. También comenzó la demolición de la Torre Rodrigo de Triana, en Hualpén.

En cuanto a la reconstrucción de los quince edificios consistoriales afectados, ya se iniciaron las obras en las comunas de Ñiquén, Contulmo, Curanilahue y El Carmen, además del diseño del correspondiente a la comuna de Tomé. A su vez, las comunas de Arauco, Los Ángeles y Pinto realizarán pronto sus diseños.

Por otro lado, el Fondo para la Reconstrucción de Inmuebles Patrimoniales adjudicó el año 2011 nueve proyectos de reparación: La Catedral, de Concepción; la Casa de la Cultura, de Coronel; el Santuario San Sebastián, de Yumbel; la Fontana Tiritone, de Tomé; la Casa Cano de Rere, en Yumbel; la casa natal de Violeta Parra, en San Carlos; la Iglesia San Francisco, de Chillán; la Corporación de la Alianza Francesa, en Concepción y el Templo de San José, en Talcahuano.

Para la recuperación de infraestructura y equipamiento de educación, se han seleccionado 572 proyectos de reparación a través de diez programas. Los principales son el Plan Sismo, donde se repararon más de 200 establecimientos con daños menores; el Plan de Reparaciones



Menores, a través del cual se repararon otros 216 establecimientos; el Plan de Reparaciones Medianas, donde se adjudicaron 67 escuelas municipales y trece particulares subvencionados que terminarán el segundo semestre del año 2012; el Plan de Reparaciones Mayores, a través del cual se adjudicaron las obras de reparación del Instituto de Humanidades San Francisco de Asís en Lota, Liceo Marta Brunet en Chillán, Escuela Básica René Andrades Toledo de Cañete, Colegio Instituto San José de Cañete, Liceo Politécnico Los Héroes de la Concepción de Laja, Escuela Fernando Baquedano de Yungay y el Liceo Coronel Antonio Salamanca de Coronel. Finalmente, debe agregarse el Plan de Establecimientos Emblemáticos donde la región se adjudicó 23 proyectos para igual número de establecimientos.

En infraestructura de salud, destaca la inauguración del nuevo Hospital de Construcción Acelerada Hermina Martín en Chillán y el inicio de la reparación de la Torre de Hospitalización del Paciente Crítico, en el Hospital Clínico Regional Doctor Guillermo Grant Benavente de Concepción.

4. Infraestructura, Ciudad y Calidad de Vida

Se dio inicio a las obras de reposición de la ex Ruta 5 en Los Ángeles, conocida como Avenida Las Industrias, que considera la ampliación a doble vía del tramo entre los accesos a Sor Vicenta y Avenida Alemania. También, terminaron las obras de pavimentación de ocho kilómetros en la Ruta N-532 en San Nicolás y las obras de construcción de la variante entre Hualqui y Quilacoya, que implicó la habilitación de un camino de tres kilómetros paralelo a la línea férrea existente, para evitar el paso por la Cuesta Quilacoya. Asimismo, se terminó la segunda etapa del proyecto de borde costero de Lengua, en Hualpén, que permitió mejorar la protección costera del sector. A ello se suma la construcción del Paseo Público San Andrés de El Carmen, el término de la construcción del Paseo Peatonal Santa Juana y el inicio de las obras de reconstrucción de la Plaza de Armas de Talcahuano.


A través del Programa de Recuperación de Barrios, se benefició a más de siete mil 700 habitantes de Talcahuano, Hualpén, Chiguayante y Coronel. Del mismo modo, se terminaron cinco proyectos de vialidad urbana estructurante: la habilitación del primer tramo del Corredor de Transporte Público de Talcahuano, el Corredor de Transporte de Coronel, el mejoramiento de la interconexión en Tumbes, el mejoramiento del paso inferior Andalién y el mejoramiento de la Avenida O'Higgins de Chillán.

En cuanto al programa regular de viviendas, en el año 2011 se entregaron de diez mil 428 subsidios a nivel regional. También se entregaron 25 viviendas del programa de Viviendas Tuteladas destinadas a adultos mayores, en Contulmo y Penco Chico. El subsidio habitacional para sectores medios y emergentes benefició a tres mil 57 familias de la región.

En materia cultural, en octubre del año 2011 se dio a conocer la propuesta que dará forma al Teatro Regional del Biobío y se iniciaron las construcciones de los centros culturales de Tomé, Coronel y San Carlos. También se avanzó en los diseños de los centros correspondientes a Chiguayante, Hualpén, Talcahuano y Los Ángeles.

En cuanto a infraestructura deportiva, durante el año 2011 se oficializó la remodelación del Estadio Municipal Ester Roa Rebolledo de Concepción. La reparación y modernización de este recinto contemplará estándares FIFA. De igual manera, en octubre del año 2011 se inició la reparación del Estadio El Morro en Talcahuano.

Además, las comunas de Talcahuano y Santa Bárbara recibieron recursos para construir un polideportivo en cada comuna. En tanto, en Los Ángeles ya se iniciaron las obras de este esperado recinto, que tendrá una superficie de siete mil 600 metros cuadrados.



En materia de transporte, el Ministerio de Transportes y Telecomunicaciones lanzó el programa Renueva tu Micro, a través del fondo compensatorio del Transantiago, que permitió renovar 133 buses, principalmente en las provincias de Ñuble y Biobío, donde se concentraba el parque vehicular más antiguo de la región. A través del mismo fondo se construyeron más de mil paraderos en la región.

En julio se presentó el proyecto Ciudad Modelo en Concepción, buscando introducir mejoras operacionales y tecnológicas que permitan un cambio significativo en la percepción que los usuarios tienen de los servicios de transporte disponibles en la ciudad.

En materia de conectividad, en octubre del año 2011 la región se unió en una zona para llamadas locales, al iniciarse la primera fase que elimina el cargo de Larga Distancia Nacional que se cobraba entre ciudades de la región. Esto benefició a cerca de 280 mil líneas de red fija del Biobío.

5. Educación

En marzo del año 2011 se inició la implementación del programa nacional de Liceos de Excelencia en la región. La primera etapa consideró tres Liceos Bicentenario de Excelencia: el Liceo A-59 de Los Ángeles, el Liceo Manuel Padre Dalzón de Lota y el Liceo Polivalente de San Nicolás, que iniciaron las clases en marzo del año 2011. La segunda etapa asignó otros cuatro establecimientos que iniciaron las clases en marzo de este año: el Liceo Bicentenario de Coronel, el Liceo República de Brasil de Concepción, el Liceo Isidora Ramos de Lebu y el Liceo Marta Brunet de Chillán.

Durante el año 2011, continuó la ejecución del programa Plan de Apoyo Compartido, beneficiando a 125 establecimientos educacionales con bajos resultados SIMCE de la región. Los resultados de la prueba SIMCE 2011 indicaron un puntaje promedio en la región de 264 puntos en cuarto básico y 259 en octavo básico, representando alzas de cinco y seis puntos respectivamente, en comparación con la prueba anterior. También en marzo del año 2011 se dieron a conocer los resultados del primer SIMCE de Inglés, rendido el año 2010. Esta medición a alumnos de tercer medio indicó que el ocho por ciento obtuvo certificación en este idioma.

Durante noviembre del año 2011, se rindió el primer SIMCE de Tecnologías de Información y Comunicación (TIC), en el cual, los alumnos de segundo medio de la región obtuvieron en promedio 246 puntos. Así también, a través del Programa Yo elijo mi PC, se inició en abril del año 2012 la entrega, de los equipos que ellos mismos escogieron, a nueve mil 364 alumnos con buenos resultados académicos de todas las comunas.

También se aplicó en noviembre el SIMCE de Educación Física a una muestra de alumnos de octavo básico, para diagnosticar el estado de la condición física de los estudiantes.

En el ámbito de las becas y subvenciones, destaca la promulgación de la ley que aumenta en 21 por ciento la Subvención Escolar Preferencial (SEP) para los alumnos más vulnerables del país, lo que beneficia a más de 124 mil 500 alumnos de la región. Además, a partir del año 2011, está en marcha la Beca Vocación de Profesor, la que benefició a 236 alumnos del Biobío.

Para dotar de nueva infraestructura educativa a establecimientos emblemáticos de siete comunas se invirtió más de nueve mil millones de pesos. Estos son: Liceo Narciso Tondreau de Chillán, Liceo Juvenal Hernández de El Carmen, Liceo Carlos Montané de Quirihue, Liceo Santa María de Los Ángeles, Liceo de Niñas de Concepción, Colegio República del Brasil de Concepción, Escuela René Louvel de Concepción, Liceo Pedro Espina de Talcahuano y Liceo Mariano Latorre de Curanilahue.



Se terminó la construcción de la Escuela Básica Rafael en Tomé, beneficiando a 177 alumnos. También se inauguró la construcción del Liceo Técnico Profesional de Nacimiento que beneficia a 420 nuevos alumnos, la ampliación de la Escuela República del Perú en Hualpén, para 650 alumnos y, la construcción del establecimiento Alonkura también en Hualpén.

Así también, a través del nuevo fondo nacional para mejorar infraestructura de colegios (PMU-FIE), la región se adjudicó 38 iniciativas.

En cuanto a programas de equipamiento de liceos técnicos-profesionales, se apoyó a ocho establecimientos de la región.

El subsidio al transporte escolar permitió movilizar a cerca de tres mil alumnos con algún tipo de aislamiento geográfico o que por condición socioeconómica tenían dificultades de acceso a sus establecimientos.

6. Pobreza y Agenda Social

Como adelanto al Ingreso Ético Familiar, durante noviembre se entregó una nueva asignación social compuesta por un bono integrante y un bono al trabajo de la mujer, que benefició a más de 26 mil familias y cuatro mil 700 mujeres de la región, respectivamente. Además, en mayo del año 2012, se inició la entrega del Bono por Logro Escolar, a aquellas familias con alumnos con buenos resultados académicos, beneficiando a dos mil 283 niños.


Otras asignaciones importantes corresponden a la entrega del Bono Bodas de Oro, que benefició a más de nueve mil 200 personas que hayan cumplido 50 años o más de matrimonio durante el año 2011 y, más de 73 mil 800 personas fueron favorecidas a través de la entrega del Bono de Invierno, para ayudarlos en los gastos propios de esta época.

Por otra parte, deben destacarse dos avances socialmente muy relevantes; la promulgación de la Ley de Extensión del Posnatal que benefició durante el año 2011 a 129 mil mujeres de la región y, el inicio de la implementación de la ley que elimina el siete por ciento en las cotizaciones de salud para todos los pensionados acogidos al Pilar Solidario de Pensiones, que benefició a casi 100 mil personas.

A través del Programa Personas en Situación de Calle, se amplió la cobertura de las hospederías del Hogar de Cristo y se abrieron nuevos albergues en Concepción, Talcahuano, Chillán, Cañete y Curanilahue. Además, a través del Programa de Habitabilidad se benefició a más de mil 500 familias de la región, y mediante el Programa de Autoconsumo se apoyó a 51 municipios, abarcando a más de dos mil 100 familias. Asimismo, a través del Fosis se ejecutaron programas que beneficiaron a 49 mil 178 personas y se incorporaron diez mil 500 nuevas familias al Programa Puente.

Por otro lado, el Ministerio de Transportes y Telecomunicaciones destinó recursos para subsidiar los viajes a más de 203 mil personas entre los meses de agosto a diciembre. Este servicio es utilizado por comunidades rurales que van desde Hualqui hasta Laja, siendo el único medio de transporte que cubre estos sectores.

También, en el año 2011 se entregaron los sistemas de Agua Potable Rural (APR) en Chacayal y Puerto Las Delicias, ambas de la comuna de Los Ángeles y de la Isla Santa María, respectivamente. Además se dio inicio a la construcción del APR de Talquipén, en Coihueco.



Entre octubre y enero se realizó el proceso de la encuesta Casen 2011, que fue aplicada a cerca de diez mil 400 hogares de todos los niveles socioeconómicos de la región, cuyos resultados se conocerán en junio.

7. Salud

En noviembre se cumplió la meta de terminar con las listas de espera de pacientes con garantías AUGE atrasadas, que a junio del año 2010 alcanzaban las once mil 66 personas en la región.

En cuanto a infraestructura, cabe destacar el avance en las obras de la tercera etapa de normalización del Complejo Asistencial Dr. Víctor Ríos Ruiz de Los Ángeles. Se han entregado tres de los siete edificios para su funcionamiento y actualmente se construyen las torres de hospitalización y medicina. La inversión de este proyecto alcanza los 50 mil millones de pesos.

También destacan los avances de la construcción del Hospital Traumatológico de Concepción, que contempla, entre otros, la reconstrucción de pabellones y el pensionado, ampliando la capacidad de atención de cirugías, camas hospitalarias (pasando de 70 a casi 200) y los pabellones quirúrgicos.

Se inauguró el nuevo Complejo Hospitalario Coronel-Lota, el nuevo búnker y acelerador lineal del Servicio de Radioterapia en el Hospital Guillermo Grant Benavente de Concepción y la segunda etapa de normalización del Hospital Las Higueras de Talcahuano, con un nuevo edificio de 22 mil 500 metros cuadrados, que involucra una inversión de más de 37 mil millones de pesos.

En atención primaria destaca la inauguración del consultorio adosado al Hospital de Huépil y de los Centros de Salud Familiar (CESFAM) Teresa Baldecchi de San Carlos, que beneficia a los 25 mil habitantes de la comuna; el CESFAM de Chillán Viejo, que atiende a 20 mil personas; el nuevo CESFAM adosado al Hospital de Penco Lirquén, beneficiando a cerca de quince mil usuarios; el CESFAM Sol de Oriente de Chillán, beneficiando a 31 mil personas y el CESFAM de Laraquete, que atiende a más de seis mil personas.

Además, los CESFAM de Los Álamos, de San Ignacio, La Floresta de Hualpén, Paillihue de Los Ángeles y San Ramón Nonato de Chillán fueron premiados por el nuevo Programa Consultorios de Excelencia, por instalar una cultura de buen trato y calidad en el servicio de atención. Así también, durante el año 2011 se implementó en el centro asistencial de Lebu el Programa Mi Hospital se Pone a Punto, basado en mejoras tanto de infraestructura como de la gestión en la entrega del servicio.

En cuanto a los profesionales de la salud, durante el año 2011 ingresaron 50 médicos especialistas al sistema público de la región y en abril del año 2012 se unieron 22 profesionales para atender en el Complejo Asistencial de Los Ángeles en especialidades como oftalmología, siquiatria juvenil, urología, medicina interna, anestesiología, cirugía infantil, anatomía patológica, cirugía general, de cabeza y cuello, de tobillo y pie, entre otras.

En otro ámbito, el Programa Elije Vivir Sano implementó 54 Planes Comunales de Promoción de la Salud y se instalaron 76 plazas saludables en la región.

8. Seguridad ciudadana

Según los resultados de la Encuesta Nacional Urbana de Seguridad Ciudadana (ENUSC), el porcentaje de hogares victimizados en la región durante el año 2011 fue de 30,2 por ciento,



representando una leve disminución con respecto al año anterior (31 por ciento) y logrando estar bajo el índice de victimización promedio del país (31,1 por ciento).

Uno de los objetivos establecidos en el Plan Biobío es el aumento del control del delito, para lo cual se ha trabajado en diversas líneas de acción, como la implementación de los Barrios en Paz. En esta estrategia se desarrolló el Plan Barrio en Paz Comercial en las comunas de Concepción, Talcahuano, Chillán, Los Ángeles y Curanilahue, con más de 220 operativos realizados. También se implementó el programa Barrio en Paz Residencial, beneficiando a las poblaciones Pedro del Río Zañartu, de Concepción; Los Lagos de Chile, de Los Ángeles y Luis Cruz Martínez, de Chillán.

La seguridad en zonas residenciales también se potenció a través de la implementación del Plan Cuadrante en las comunas de Arauco, Cañete y Curanilahue, lo que significó la llegada de 45 vehículos y 38 nuevos carabineros en total. La comuna de Arauco cuenta ahora con cinco nuevos radiopatrullas, ocho furgones policiales, ocho motos todo terreno y 17 nuevos carabineros. Cañete recibió dos radiopatrullas, cuatro furgones policiales y cuatro motos todo terreno, mientras que Curanilahue: dos radiopatrullas, seis furgones policiales, seis motos todoterreno y 21 nuevos carabineros.

En cuanto a equipamiento de seguridad, se integraron 45 nuevos vehículos policiales para la región los cuales fueron derivados a las comisarías de Chillán, Los Ángeles, Penco, Concepción, Talcahuano, Lota, Arauco, Lebu, Cañete y Curanilahue.

Asimismo, se reactivó e inauguró el Complejo Penitenciario Penal Biobío (El Manzano II) de Concepción. Este contempla 20 módulos y capacidad para mil 200 nuevas plazas carcelarias, contribuyendo a disminuir los índices de hacinamiento.

En la misma línea, se entregaron las obras de los retenes de Carabineros de Cachapoal y Ninquihue, en San Carlos; el Retén Portezuelo, en Quirihue y el Retén Santa Fe, de Los Ángeles.


Una contribución importante fue la entrega, por primera vez, del dos por ciento del Fondo Nacional de Desarrollo Regional (FNDR) para proyectos de seguridad ciudadana. En la región se aprobaron y asignaron recursos a 113 iniciativas. Además, a través del Fondo Nacional de Seguridad Pública (FNSP) de la Subsecretaría de Prevención del Delito, se benefició 19 proyectos.

III. PLAN DE ACCIÓN PARA EL AÑO 2012

1. Desarrollo productivo y empleo

Se promoverá una transformación empresarial destinada a la innovación apoyada en centros de difusión tecnológica y el fortalecimiento del ecosistema emprendedor. Junto con ello, se consolidará la puesta en marcha del Proyecto RED, que promueve mejores y más eficaces decisiones en la asignación regional de los recursos de inversión (FIC, Fondo de Innovación para la Competitividad). Aquello, entre otros beneficios, traerá consigo el fortalecimiento económico de sectores de alto impacto y la mejora en competitividad de las empresas regionales.

Se continuará apoyando el financiamiento de las MIPYMES a través del Programa de Garantías Corfo, alcanzando un total de seis mil 500 operaciones garantizadas. Además, se proyecta el apoyo a emprendedores en inversión y en mejoras de capacidades empresariales por medio de las líneas de fomento de Corfo y Sercotec. Se promoverá el funcionamiento de un Centro



de Atención al Emprendedor en cada provincia, lo que ayudará a cinco mil emprendedores de manera virtual o telefónica.

En cuanto al fomento del Turismo, el Servicio Nacional del Turismo (Sernatur) aportará con 17 oficinas de información turística en las principales ciudades de la región y se ejecutará la segunda etapa del Programa Turismo Mujer con más de mil beneficiadas.

En materia de Pesca se proyecta la puesta en marcha del Convenio de Pesca Artesanal de la Región del Biobío, que permitirá que pescadores artesanales postulen a proyectos de nivel regional, reconociendo las particularidades de la región. Así también se pondrá en marcha el Programa de Saneamiento y Regularización de Caletas Pesqueras que cuentan con infraestructura fiscal.

En materia de Infraestructura Productiva, durante este año se realizarán las primeras obras de reconstrucción del Puerto de Talcahuano, a través de la concesión por 30 años del proyecto adjudicado al holding chileno Empresas Navieras de Agunsa. También se iniciará el proyecto de mejoramiento de la ruta Concepción – Cabrero, ya adjudicado y; se traspasará la concesión de la Ruta de la Madera, luego que el Ministerio de Obras Públicas la comprara tras detectar deficiencias en la operación.

Finalmente, para el fomento del empleo se invertirán cinco mil 500 millones de pesos que beneficiarán a más de nueve mil personas en la región, a través de programas como el de Formación en el Puesto de Trabajo. En tanto, el programa Bono Trabajador Activo, cuenta con más de mil 100 personas matriculadas en etapa de capacitación. Además, ya se han capacitado 17 mil 256 trabajadores, vía franquicia tributaria y 844 micro y pequeños empresarios lo han hecho a través del Bono Empresa y Negocios.

2. Desarrollo de la Provincia de Arauco


Durante este año, se realizará el lanzamiento del Plan Arauco Avanza, que recoge las iniciativas para el desarrollo de la provincia, a partir de los talleres participativos realizados el año 2011. Este plan prioriza los temas de desarrollo productivo, mejoramiento de la calidad de la salud y educación, conectividad, necesidades de calidad de vida y desarrollo indígena.

En el marco de este plan, para el fomento del sector pesquero, se iniciará la reposición del puerto pesquero de Lebu y la construcción de la caleta Tubul, que permitirá recuperar las condiciones de trabajo del sector pesquero de la provincia. Además, a través de un convenio de programación se creará un nuevo fondo de fomento productivo con decisión regional que beneficiará las caletas de la provincia.

En el ámbito del turismo, se implementarán dos nuevas rutas: la Ruta Lanahue y la Ruta Lleu Lleu. Se firmará un convenio público privado para fortalecer el turismo provincial, así como se ejecutará un nuevo Concurso de Fomento para Emprendimientos Turísticos, beneficiando a 20 proyectos por año. Por último, se comenzará a ejecutar la construcción de parques, en la costanera de Puelmapu en Tirúa, la costanera de Quidico, en la misma comuna, y la construcción de la Feria Costanera Río Curanilahue.

Para fortalecer la agricultura, el año 2012 se impulsará la creación de un nuevo Banco Ganadero Ovino y de un Centro de Transferencia Tecnológica y de Extensión Agropecuaria (CTTE).

En conectividad, se ejecutarán las obras de pavimentación entre Tirúa y la frontera con la Región de La Araucanía, lo que implica mejorar 19 Kilómetros desde el sur de la comuna. Se continuará con las obras de la Ruta 160, Coronel -Tres Pinos, desde el Acceso Norte a Coronel (bypass) hasta la localidad de Tres Pinos. Se iniciarán reparaciones en tres aeródromos de la



provincia (Isla Mocha, Lequicahue de Tirúa y Los Pehuenches de Lebu). Se aumentarán los viajes en transporte aéreo a Isla Mocha y la frecuencia en los trayectos de Casa de Piedra a Tirúa, Liucura a Tirúa y Los Maquis a Tirúa.

Se llevarán a cabo seis proyectos de electrificación rural que se pondrán en funcionamiento durante el año 2012, beneficiando a 138 familias.

Por otro lado, se entregará la reposición de cuatro compañías de Bomberos en Contulmo, Cañete, Curanilahue y Lebu. Se terminará la remodelación de la oficina del Registro Civil de Curanilahue y se inaugurará la reconstrucción del Edificio Provincial Vialidad MOP en Lebu.

En cuanto al desarrollo indígena, se iniciará la regularización de más de 100 títulos de dominio para comunidades indígenas. Se entregará equipamiento y capacitación en gestión, para fomentar iniciativas silvoagropecuarias y apotreramiento del 100 por ciento de los predios comprados por Conadi. Se financiarán iniciativas de emprendimiento turístico con pertinencia cultural mapuche y, se capacitará al 100 por ciento de los beneficiarios. Así también se apoyarán los emprendimientos, entregando capacitación al 100 por ciento de beneficiarios de comunidades indígenas, para el desarrollo de iniciativas urbanas. Por último, se aumentará el subsidio de transporte rural indígena a un 50 por ciento para la tarifa adulto y la gratuidad para estudiantes, beneficiando principalmente a los sectores Casa de Piedra, Los Maquis y Alto Liucura, en la comuna de Tirúa y a Contulmo.

3. Reconstrucción

En cuanto a reconstrucción de viviendas, se espera el año 2012 iniciar las obras habitacionales de los 93 mil subsidios asignados, además de continuar firmemente con la erradicación de aldeas.

En cuanto a obras viales y de infraestructura, se iniciará la construcción del Puente Bicentenario, en la proyección de la Calle Chacabuco, una de las obras emblemáticas de la región, que significa una inversión en su primera etapa sobre los 35 mil millones de pesos y, que permitirá no sólo recuperar sino que mejorar de manera definitiva la conectividad urbana entre Concepción y San Pedro de la Paz, al disponer de un nuevo puente en doble calzada de 1,5 kilómetros de longitud sobre el río Biobío.

Además, se ejecutará la reconstrucción de los puentes Coelemu y Tubul, completando el proceso de reconstrucción de la conectividad vial en la región. Junto con ello se ejecutará la reconstrucción definitiva de la ruta Chiguayante - Hualqui.

También se terminará la reconstrucción del muelle Tumbes de Talcahuano, Caleta Llico en Arauco y se iniciará la reconstrucción de la Caleta Tubul. A su vez, se licitará las etapas finales de las obras de reconstrucción del borde costero de Dichato, de manera de poder terminar la reconstrucción de la infraestructura costera en dicha localidad.

Finalmente, en cuanto a demoliciones, se pondrá en marcha la segunda etapa con los edificios Plaza del Río y Centro Mayor de Concepción, lo que dará término al proceso de demolición de los edificios dañados en la región.

En cuanto a edificios consistoriales, el año 2012 se terminará la reparación de los correspondientes a Ñiquén, Coihueco y El Carmen. Además, comenzarán las obras de los edificios de Los Ángeles, Arauco, Tomé, Tirúa, Pinto, Coelemu, Talcahuano y San Rosendo y, se continuará con el de Curanilahue.

En tanto, sobre la reconstrucción de inmuebles patrimoniales, se terminarán los nueve proyectos: la Catedral (Concepción), la Casa de la Cultura (Coronel), el Santuario San Sebastián (Yumbel),



la Fontana Tiritone (Tomé), la Casa Cano de Rere (Yumbel), la casa natal de Violeta Parra (San Carlos), la Iglesia San Francisco (Chillán), la Corporación de Alianza Francesa (Concepción) y el Templo de San José (Talcahuano).

Talcahuano verá concretado el mejoramiento de su Plaza de Armas. Asimismo, la comuna de Tirúa recibirá importantes obras como el mejoramiento de calles y el diseño y construcción del Parque Costanera de Quidico. En Dichato se avanzará en la reposición de su costanera y en el eje vial de Avenida Almirante Latorre, en Tomé.

En cuanto a reconstrucción de la infraestructura educacional, el año 2012 se ejecutarán las obras del Instituto de Humanidades San Francisco de Asís (Lota), el Liceo Marta Brunet (Chillán), la Escuela Básica René Andrades Toledo (Cañete), el Colegio Instituto San José (Cañete), el Liceo Politécnico Los Héroes de la Concepción (Laja), la Escuela Fernando Baquedano (Yungay) y el Liceo Coronel Antonio Salamanca (Coronel). Todos contemplados en el Plan de Reparaciones Mayores que finalizarán el año 2013.

En cuanto a la infraestructura de salud, se terminarán las reparaciones de la torre de pacientes críticos del Hospital Regional Guillermo Grant Benavente en Concepción y se iniciarán las obras de reconstrucción de la torre central del Hospital de Curanilahue, además de la torre de especialidades y pabellones del Hospital San Carlos.

4. Infraestructura, ciudad y calidad de vida

Durante el año 2012 se dará inicio a obras relevantes asociadas a la ejecución del Plan Maestro de Transporte Urbano del Gran Concepción y a los sistemas de evacuación de agua lluvia. De esta manera, se ejecutarán las obras de mejoramiento de Avenida Alessandri, las cuales permitirán la ampliación a doble vía del tramo entre el complejo vial El Trébol y el Aeropuerto Carriel Sur. Además, se ejecutará el diseño de ingeniería para el mejoramiento y ampliación de la Costanera Concepción - Chiguayante, que permitirá, posteriormente, construir esta alternativa de conexión desde las ciudades de Chiguayante y Hualqui hacia Concepción.


En el ámbito del mejoramiento de los sistemas de agua lluvia, se licitarán las primeras etapas de las obras fluviales en el río Andalién, para reducir el riesgo de inundaciones en esta área urbana.

En materia energética, se instalarán sistemas solares térmicos en las comunas de Tirúa, San Rosendo, Tucapel, San Carlos, Chillán y Santa Juana, al igual que la implementación de estos sistemas en el Centro Penitenciario Femenino de la Cárcel El Manzano; en un establecimiento educacional del Sename; en el Instituto Teletón de San Pedro de la Paz y, además, en diversos establecimientos educacionales de la comuna de Lebu.

En cuanto a construcción de sistemas de servicios básicos y alcantarillados, se entregarán las obras del nuevo alcantarillado en Campanario (Yungay) y se iniciarán las obras de implementación de colectores principales, secundarios y sus conexiones, más las plantas elevadoras y la de planta de tratamiento en Valle Hermoso.

En materia de cultura, se iniciará la construcción del Teatro Regional de Biobío, que tendrá más de mil 200 butacas. Se terminará la construcción de los centros culturales de Tomé, Coronel y San Carlos y se iniciarán los de las comunas de Chiguayante, Hualpén, Talcahuano y Los Ángeles.

En el ámbito de la infraestructura deportiva, comenzará la remodelación del Estadio Ester Roa Rebolledo de Concepción, que lo convertirá en un recinto con todos los estándares FIFA. También se inaugurarán las obras de reparación del Estadio El Morro de Talcahuano, dañado por el terremoto. Además, se dará inicio a las obras de construcción de modernos polideportivos



para las comunas de Talcahuano y Santa Bárbara. Se entregará el Polideportivo de Los Ángeles y se construirá una pista atlética en la comuna de Chillán.

Además, este año se avanzará en la propuesta del plan de desarrollo para la ciudad de Concepción a través del Proyecto Ciudad Modelo, que fue presentado a la región en julio del año 2011.

5. Educación

En marzo del año 2012 junto con las clases se dio inicio a la implementación de los cuatro nuevos Liceos Bicentenario de Excelencia de la región: el Liceo Bicentenario de Coronel, República de Brasil de Concepción, Isidora Ramos de Lebu y Marta Brunet de Chillán, beneficiando a más de 450 alumnos. Ellos se suman a los implementados durante el año 2011 y que continúan este año: el Liceo Polivalente de San Nicolás, el Liceo Padre Manuel Dalzón de Lota y el Liceo Bicentenario de Los Ángeles.

El año 2012 se continuará ejecutando el Plan Apoyo Compartido (PAC) en 125 escuelas de la región. En tanto, entre octubre y noviembre de este año se rendirá el segundo SIMCE de Inglés a tercer medio, el SIMCE de Lenguaje, Matemática y Ciencias en cuarto básico y segundo medio, y por primera vez se rendirá SIMCE de Lectura en segundo básico.

Para el 2012 el Ministerio de Transportes y Telecomunicaciones mantendrá el subsidio al transporte escolar para movilizar a más de tres mil alumnos de la región de forma segura y sin costo. Este año, en once comunas de la región, se financiarán 43 servicios, es decir, cinco más que en el año 2011.

Además, a partir del año 2012 la Subvención Escolar Preferencial (SEP) favorecerá también a alumnos de octavo básico, siendo más de catorce mil 500 los alumnos beneficiados este año. Respecto al equipamiento de liceos técnico-profesionales, la segunda fase del programa iniciado el año 2011 contempla una inversión de mil 900 millones de pesos, que beneficiará a 22 establecimientos y a más de cuatro mil alumnos.


También comenzarán las obras de remodelación del Liceo de Quilleco, con una ampliación superior a los mil 200 metros cuadrados, se repondrá el equipamiento en el Liceo San Felipe y Escuela Brisas del Mar de Tubul y el Liceo B-55 de Los Álamos.

De igual manera, se equipará establecimientos técnico-profesionales de la provincia, como el Liceo Carampangue (Arauco), Liceo Nahuelbuta (Contulmo) y Liceo Trapaqueante (Tirúa). En la Isla Santa María se terminará la construcción del jardín infantil.

6. Pobreza y agenda social

En materia de asignaciones sociales y bonos, se espera beneficiar a las familias de mayor pobreza de la región con el Ingreso Ético Familiar. También, continuará con la entrega del Bono Bodas de Oro, que considera este año favorecer a más de cuatro mil 200 personas.

En cuanto a la ley de reducción y eliminación del siete por ciento en las cotizaciones de salud, el año 2012 se ejecutará la extensión de este beneficio a toda la clase media, cuya cotización se reducirá desde un siete por ciento a un cinco por ciento a partir del año 2012, esperando beneficiar a más de 47 mil 700 pensionados.



Se implementará el Plan Noche Digna, con la finalidad de contar con alojamientos públicos para personas que viven en situación de calle. El programa incluye un Plan de Invierno, que incorpora alojamientos temporales, rondas de atención en la calle y comedores fraternos. Junto a ello, para el año 2012 se espera superar las nueve mil familias inscritas en el Programa Puente y apoyarlas para que superen su situación de pobreza.

Durante el año 2012 se aplicará la Nueva Ficha Social, que permitirá mejorar la asignación de beneficios a las familias, junto con abrir una serie de programas que van orientados a brindar mayores oportunidades de reinserción laboral y de capacitación a las familias de la región.

Dentro de las importantes decisiones en agenda social, se encuentra un proyecto del Ministerio de Transportes y Telecomunicaciones que subsidiará servicios terrestres en los trayectos Butalebún-Ralco y Guallaly-Ralco, que permitirán beneficiar a los habitantes de ambos cajones de los ríos Queuco y Biobío. En el caso de Tirúa también se subsidiará el traslado de quienes viven entre los sectores Casa de Piedra, Los Maquis y Alto Liucura, bajo las mismas condiciones de operación que en Alto Bío Bío.

En tanto, este año 2012 comenzará la construcción de los nuevos sistemas de agua potable de Santa Laura, La Montaña y La Generala, los dos primeros de la comuna de Los Ángeles y el último de Santa Juana. Además se avanzará en las obras del APR de Talquipén, en Coihueco.

En otro ámbito, en abril de este año fue presentado el Plan Integral para Campamentos 2012-2013, que implica durante el año 2012 erradicar diez campamentos y entregar mil 402 soluciones habitacionales.

7. Salud


En infraestructura de salud, durante este año se iniciarán las reparaciones a la construcción del Hospital Intercultural de Cañete, se iniciarán las obras del Hospital de Curanilahue y la normalización del Hospital Santa Isabel de Lebu. Asimismo, se espera que concluya la reparación de la Torre de Hospitalización de Paciente Crítico y Urgencia del Hospital Guillermo Grant Benavente de Concepción.

También continuarán las obras de construcción y equipamiento del Hospital Traumatológico de Concepción, que se encuentra en ejecución y de la cual se espera su término para el año 2013. Igualmente, proseguirá la ejecución de la tercera etapa de normalización del Hospital Base de Los Ángeles que termina en el año 2013. Durante el año, se iniciará la construcción de los hospitales de Laja y Penco-Lirquén.

En cuanto a salud primaria, se inaugurarán los nuevos CESFAM de Los Álamos y de Tirúa. También se iniciará la construcción de los nuevos establecimientos CESFAM Santa Sabina y Paula Avendaño en Concepción.

8. Seguridad ciudadana

En el ámbito de la seguridad ciudadana, se establece la implementación del Sistema Táctico de Análisis Delictual (STAD), herramienta cuya gestión busca facilitar y hacer más eficiente y focalizado el despliegue de Carabineros de Chile. En su primera etapa, en el año 2012, el STAD se instalará en la capital regional.




Asimismo, se continuará con el trabajo del Programa Barrio en Paz Comercial en Curanilahue, Talcahuano, Chillán (sector Mercado), Los Ángeles (barrio La Vega) y Concepción. Así como el Programa Barrio en Paz Residencial en las poblaciones Pedro del Río Zañartu de Concepción; Los Lagos de Chile de Los Ángeles, y Luis Cruz Martínez de Chillán.

De la misma manera, se implementará el Plan Cuadrante en las comunas de Mulchén, Nacimiento y Cabrero.

En lo referente a los delitos de violencia intrafamiliar, se desarrollará una estrategia de difusión para la prevención en los establecimientos educacionales, con el objetivo de promover las denuncias y las acciones de autocuidado. La gestión se realizará en conjunto con las gobernaciones provinciales y en coordinación con los Centros de Apoyo a Víctimas de la región. En relación con la nueva infraestructura policial, para este año se espera la inauguración de los retenes El Álamo de Los Ángeles, Quinchamalí de Chillán, Vegas de Itata de Quirihue, Rucapequen de Chillán Viejo y Carampangue de Arauco.

IV. PROGRAMACIÓN PARA EL PERÍODO 2013-2014

1. Continuarán las obras en el Puerto de Talcahuano, adjudicado a la empresa naviera Agunsa, y considera su reconstrucción por 22 millones de dólares y ampliación de 75 mil metros cuadrados nuevos por 25 millones de dólares.
2. Terminarán los estudios de la construcción del embalse Punilla en el río Ñuble.
3. En cuanto a infraestructura vial, terminará el mejoramiento de la Ruta Concepción a Cabrero a través de la concesionaria.
4. Se licitará la concesión del puente Industrial y sus accesos en la interconexión vial logística portuaria de Concepción, mejorando la conectividad vial entre la Ruta 160 y los puertos de la región en un tramo de seis kilómetros. También se terminará la construcción de doble vía entre Lirquén y Quebrada Honda (tres kilómetros).
5. En obras de conectividad, se inaugurará la construcción de 88 nuevos kilómetros de la Ruta 160, entre Coronel y Tres Pinos, terminará la construcción de la Ruta P-40 entre Quiapo y Millonhue, concluirán las obras del camino costero entre Tirúa y el límite regional.
6. Finalizarán las obras de reconstrucción de todas las viviendas de familias damnificadas por el terremoto del 27 de febrero del año 2010, que son más de 93 mil.
7. Se erradicarán las 84 aldeas iniciales, que significó la instalación de tres mil 599 viviendas de emergencia.
8. En cuanto a obras viales, terminará la construcción del emblemático Puente Bicentenario (ex Chacabuco) y el puente Tubul.
9. Terminará la reparación de la Ruta O-60 desde Chiguayante a Hualqui, se terminarán las obras de las caletas pesqueras dañadas que faltan: Tubul, Tumbes, Llico; al igual que la reconstrucción del borde costero de Dichato y de La Poza en Talcahuano.

- 
10. En cuanto a la recuperación de infraestructura educacional, se terminarán todos los proyectos de reparaciones incluidos en los Planes de Reparaciones Mayores y de Establecimientos Emblemáticos.
 11. En ciudad y calidad de vida, se terminarán las obras de reparación de la Avenida Alessandri en Concepción y el segundo tramo del corredor de Transporte Público de Talcahuano.
 12. Se inaugurarán las obras del nuevo Teatro Regional de Biobío, proyecto para más de mil 200 espectadores.
 13. En infraestructura de deporte, concluirá la remodelación del Estadio de Collao, Ester Roa Rebolledo (con estándar FIFA).
 15. En Salud, eliminará la lista de espera de pacientes con garantías no AUGE atrasadas antes de junio del año 2013.
 16. Terminará la reconstrucción de la torre central del Hospital de Curanilahue y la reparación de la torre de especialidades y pabellones del Hospital San Carlos.
 17. Habrá concluido la construcción del Hospital Traumatológico de Concepción, las obras del nuevo Hospital de Laja, la reparación definitiva del Hospital Intercultural de Cañete y la construcción del Hospital de Los Ángeles. Se inaugurarán las obras de la normalización del Hospital Penco-Lirquén y se iniciarán las obras de los hospitales de Florida, Cabrero y la normalización del Hospital de Santa Isabel, de Lebu.
 18. Se inaugurará la construcción de los CESFAM Santa Sabina y Paula Avendaño de Concepción y se iniciarán las obras de los CESFAM Isabel Riquelme, Entre Ríos Lorenzo Arenas y Laraquete, en Arauco y; Eleuterio Ramírez, en Curanilahue.

REGIÓN DE LA ARAUCANÍA







I. ANTECEDENTES REGIONALES

La Región de La Araucanía, limita al norte con la del Biobío y al sur con la de Los Ríos. Al este, limita con la Provincia de Neuquén en la República Argentina y con el Océano Pacífico por el oeste.

Con una superficie total de 31 mil 842 kilómetros cuadrados, administrativamente se divide en las provincias de Malleco con once comunas y, Cautín, con veintiún comunas. Su capital regional es la ciudad de Temuco.

Al 30 de junio de 2011, según proyecciones del Instituto Nacional de Estadísticas (INE), la región registraba una población de 978 mil 402 habitantes, de los cuales 313 mil 612 (31,9 por ciento), viven en zonas urbanas y 664 mil 790 (67,9 por ciento), en zonas rurales, con una densidad poblacional de 30,7 habitantes por kilómetro cuadrado. Después de la Región del Maule, es la segunda región del país con mayor ruralidad y, además, la que cuenta con el más alto porcentaje de su población con pertenencia indígena, con un 28,9 por ciento del total, según datos de la Encuesta CASEN 2009.

Según datos provisionales del Banco Central, el año 2010 La Araucanía aportó el equivalente al 2,2 por ciento del PIB nacional. El producto regional aumentó un 6,6 por ciento respecto al año anterior, ubicándose en el puesto número once entre todas las regiones. Los sectores más importantes en cuanto a aporte al PIB corresponden a Servicios Personales, Agropecuario-Silvícola, Comercio, Restaurantes y Hoteles y, Construcción.

La pobreza en La Araucanía, de acuerdo a la Encuesta CASEN 2009, es de un 27,1 por ciento y la indigencia, de un nueve por ciento; siendo las comunas de Angol, Lonquimay, Lumaco, Ercilla, Collipulli y Curacautín en la Provincia de Malleco y, Toltén en la Provincia de Cautín, las que registraron las más altas tasas de pobreza en esta medición.


II. PRINCIPALES LOGROS ALCANZADOS DURANTE EL AÑO 2011 EN LOS EJES PRIORITARIOS

1. Desarrollo productivo y empleo

El Índice de Actividad Económica Regional (INACER) registró el 2011, en La Araucanía, una expansión acumulada de 3,8 por ciento respecto al 2010. De los once sectores que se miden para determinar este indicador, nueve tuvieron un incremento en el último trimestre de 2011, siendo los de mayor incidencia la construcción, comercio, restaurantes y hoteles, servicios financieros y empresariales.

Al cierre de 2011, se asignaron 54 mil 500 millones de pesos al presupuesto de inversión regional, lo que significa un incremento de más de 19 por ciento de este presupuesto en relación al año 2010 (45 mil 700 millones de pesos) y un 46 por ciento respecto del promedio asignado durante el período 2006-2010.

De acuerdo al Servicio Nacional de Aduanas, las exportaciones entre 2009 y 2011, se incrementaron en un 51,3 por ciento. Las exportaciones de celulosa, aumentaron en un 60,6 por ciento, mientras que las no celulosa, lo hicieron un 39,2 por ciento.



En los últimos cuatro años (2008-2011), se evidenciaron alzas relevantes en los indicadores del turismo regional. Sólo el Ingreso de turistas por pasos fronterizos en este período, significó un aumento en 31 mil 972 personas (39,9 por ciento), mientras que el ingreso de visitantes a áreas silvestres, aumentó en 79 mil 611 personas (44,4 por ciento) en la misma época.

En emprendimiento innovador, con el objetivo de apoyar a la materialización de proyectos de inversión productiva o de servicios en La Araucanía, el Gobierno Regional y la Corporación de Fomento de la Producción (Corfo) invirtieron mil 462 millones de pesos, a través del instrumento de fomento Zona de Oportunidades. Esto, sumado a los recursos sectoriales, permitió apalancar 29 millones de dólares incrementales de inversión productiva en la región, correspondientes a 39 proyectos, quedando aún 22, en evaluación.

En este ámbito, Corfo logró apoyar con el Programa de Emprendimiento Local (PEL), a 240 emprendedores con capital y capacitaciones, para poner en marcha pequeñas iniciativas de emprendimiento en rubros como el turismo, la micro-agroindustria y servicios, entre otros.

El Servicio de Cooperación Técnica (SERCOTEC), con el apoyo del Gobierno Regional, puso en marcha un gran Capital Semilla Empresas que favoreció a 193 empresas durante el 2011, las que incrementaron sus ventas en un 35 por ciento con respecto al año anterior. En el concurso Capital Semilla Emprendimiento hubo 415 ganadores, de los cuales el 100 por ciento terminó formalizando sus proyectos. Mediante el programa Iniciativas de Desarrollo de Mercado (IDM) de Sercotec, se apoyó a siete agrupaciones de microempresarios, con el fin de que pudieran acceder a nuevas plataformas comerciales.

En el sector de la pesca, el Gobierno Regional aprobó el financiamiento para realizar programas en beneficio de la pesca recreativa. Además, firmó un convenio con el Fondo de Fomento para la Pesca Artesanal (FFPA), que permitirá a las asociaciones de pescadores y buzos postular a fondos que mejoren su actividad.

Mediante la CORFO, SERCOTEC, la Corporación Nacional de Desarrollo Indígena (CONADI) y el Servicio Nacional de Capacitación y Empleo (SENCE), se ha apoyado la vinculación a 290 micro, pequeñas y medianas empresas a las rutas turísticas de Nahuelbuta, Costera, Temuco y Andino-Lacustre.


El Programa de Desarrollo de Inversiones (PDI) para pequeños agricultores, con financiamiento del Gobierno Regional, puso en marcha 269 proyectos agrícolas y 558 proyectos pecuarios. Entre los rubros financiados está la artesanía, la floricultura, los cereales, las hierbas medicinales, la producción animal, la producción de semillas y el turismo.

En tanto, doce mil 764 pequeños agricultores fueron apoyados con asesorías técnicas y/o subsidios, a través del Programa de Desarrollo Local (Prodesal), lo que supera largamente los nueve mil 983 usuarios apoyados el año 2010.

Respecto a la cantidad de hectáreas de riego tecnificadas, durante el 2011 se completaron tres mil 995 nuevas hectáreas.

El Gobierno Regional financió, a través del Instituto de Desarrollo Agropecuario (INDAP), 264 nuevos proyectos para mujeres campesinas de la región.

Se logró una alianza estratégica y exitosa entre INDAP y la Sociedad de Fomento Agrícola (SOFO), para reparar 42 máquinas trilladoras estacionarias. Esto permitió apoyar en el período de cosecha a pequeños agricultores, beneficiando así a dos mil 500 familias campesinas el año 2011.



En materia de empleo, la fuerza laboral activa en la región asciende a 453 mil 124 personas en el trimestre enero - marzo 2012 y la tasa de desempleo en el mismo trimestre alcanzó al 8,2 por ciento. En tanto, desde el primer trimestre de año 2010, se han creado 35 mil 930 nuevos empleos, de los cuales 17 mil 838 corresponden al año 2011.

El Servicio Nacional de Capacitación y Empleo (SENCE) implementó el 2011 en La Araucanía, los nuevos programas Bono Trabajador Activo y Bono Empresa y Negocio, que permiten a los trabajadores y microempresarios regionales acceder a cursos gratuitos, escogiendo dónde y en qué capacitarse dentro de una oferta regional, con lo que se favoreció a mil 894 trabajadores y microempresarios. A través de la Franquicia Tributaria de Capacitación, se ha logrado que 21 mil 721 personas sean capacitadas. Asimismo, a través de programas de bonificación a la contratación, se apoyó la creación de 640 puestos de trabajo en empresas de la región.

2. Turismo y cultura

En turismo, destaca el inicio del proyecto que mejorará el borde costero del Parque Santuario La Poza en Pucón, que contempla la construcción de áreas verdes y senderos peatonales.

Logró concretarse la concesión del Parque Nacional Conguillío para una infraestructura de alto estándar. El proyecto incluye un hotel boutique y el mejoramiento de los servicios de cabañas y camping, lo que permitirá la visibilización del destino, la mejora en la calidad de los servicios y la disminución de la estacionalidad en la oferta para Araucanía Andina.

En materia de infraestructura que fomenta el turismo, comenzó el proceso de pavimentación de la ruta Malalcahuello-Corralco, que facilitará la consolidación del centro de esquí Corralco, en el cual se está terminando un hotel de cinco estrellas y siete millones de dólares de inversión privada. También partió la pavimentación de los primeros ocho kilómetros de la ruta que une Melipeuco con Icalma, lo que favorecerá el flujo de turistas desde y hacia Argentina, a través del paso Icalma.

Finalmente, se entregaron Certificados de Calidad Turística a diez empresas de la región durante el 2011.

Mientras que en cultura, en el año 2011 la región implementó el programa piloto Portadores de Tradición, el que fortalece el proceso de transmisión de saberes del pueblo mapuche. Éste se ejecutó en liceos de Padre Las Casas, donde se desarrollaron talleres pedagógicos sobre lenguajes artísticos.

El Concurso de Cultura del Fondo Nacional de Desarrollo Regional (FNDR) premió a 205 proyectos, con 56 iniciativas para organizaciones privadas y 30 proyectos para municipios.

Se seleccionaron tres proyectos de reconstrucción patrimonial de la región, que correspondieron a la reparación estructural de la Iglesia San Buenaventura de Angol, la restauración, rehabilitación y refuerzo de la Parroquia Angol y la restauración de la Iglesia Nuestra Señora de Lourdes de Los Laureles.

El 25 de noviembre se inauguró el Teatro Municipal de Perquenco, de gran valor histórico para la comunidad, y comenzó la construcción del Centro Cultural de Padre Las Casas, cuyo edificio contará con un auditorio de 300 butacas, una sala de danza para 40 personas, sala de exposiciones y estudio de grabación.

3. Desarrollo indígena

El 24 de junio de 2011, Día Nacional de los Pueblos Indígenas, se entregaron las propuestas generadas como resultado de las mesas de diálogo, lo cual permitió recopilar antecedentes para orientar políticas públicas dirigidas al pueblo mapuche. Además, durante el año se realizaron ocho mesas comunales y cinco mesas nacionales.

El 2011, Conadi compró catorce mil 504 hectáreas para beneficiar a mil 755 familias, que se instalaron en sus nuevos predios a través de un subsidio individual. En años anteriores, el promedio anual de compra de tierras era de seis mil 725 hectáreas, que favorecían en promedio, a 485 familias al año.

También se entregaron dos mil 500 hectáreas para tres comunidades mapuche, a través del subsidio grupal, que llevaban más de quince años esperando la compra de tierras. Además, 921 personas fueron beneficiadas en saneamiento de propiedad indígena, el año 2011, por parte de Conadi, convirtiéndose en uno de los grandes hitos del año en materia indígena. En diciembre, se entregaron otros 108 títulos de dominio, que posibilitaron la regularización de sedes sociales mapuche, a través del subsidio para organizaciones.

A través de Conadi, INDAP, Corfo y Sercotec, se logró constituir 57 nuevas alianzas comerciales. Entre los rubros involucrados se encuentra la producción de frambuesas, lupino, nogales, avena, cereales, trigo, ovinos-caprinos, miel, papa y carne.

Corfo ha apoyado un total de mil 800 hectáreas de propiedad mapuche para ingresar al circuito productivo, mediante crédito con aval estatal del 80 por ciento.

Se comenzaron a ejecutar proyectos con soluciones de abastecimiento de agua, para 66 comunidades indígenas en la región, que beneficiará a dos mil familias.

A través del Programa de Desarrollo Territorial Indígena (PDTI), a cargo de INDAP, fueron apoyadas 16 mil nuevas familias con asesorías técnicas y educativas y, con la entrega de maquinarias, con lo cual esta institución se abrió a atender a las comunidades y campesinos mapuche, que previamente no contaban con los instrumentos públicos que le permitiesen hacer productivas sus tierras. Estas familias se suman a dos mil 480 familias favorecidas el 2010.

Con el fin de potenciar el turismo a través de la cultura mapuche, en particular con su gastronomía, se dio apoyo al Programa Territorial Agro-gastronómico Mapuche.

Después de 17 años de espera, se aprobó y comenzó la construcción del sistema de electrificación del sector Llanquén-Contraco en Lonquimay, que abarca una extensión de 36,99 kilómetros y beneficiará a 112 viviendas, con una inversión de mil 600 millones de pesos.

El Ministerio de Bienes Nacionales, regularizó tres mil 824 casos de pequeña propiedad raíz, entregando así el título de propiedad correspondiente, que posibilitará la postulación a beneficios del Estado.

En diciembre de 2011, egresó la primera generación de alumnos, provenientes de diversas identidades territoriales Mapuche, del Centro de Innovación y Emprendimiento Mapuche (CIEM) de maquehue.



4. Educación

En marzo de 2011, se inició la implementación del Programa Nacional de Liceos de Excelencia en la región. La primera etapa consideró el Liceo Indómito de Purén y el Liceo Araucanía de Villarrica, que acogieron en conjunto a 821 alumnos. La segunda etapa asignó tres nuevos establecimientos que iniciaron las clases en marzo de 2012: el Liceo Padre Alberto Hurtado Cruchaga en Loncoche, el Liceo Caupolicán en Temuco y el Liceo Enrique Ballacey en Angol.

Durante el mismo año, continuó la ejecución del Plan de Apoyo Compartido (PAC), que dio una contribución especial por parte del Ministerio de Educación a 72 escuelas de la región, para la preparación de las pruebas SIMCE. En tanto, los resultados de la prueba de 2011 indicaron un puntaje promedio en la región de 259 puntos en cuarto básico y de 257 puntos en octavo básico, representando alzas de tres y siete puntos respectivamente, en comparación con el año anterior.

En marzo de 2011 se dieron a conocer los resultados del primer SIMCE de Inglés, rendido el año 2010. Esta medición a alumnos de tercero medio, indicó que el seis por ciento obtuvo certificación en este idioma. Además, durante noviembre de 2011 se rindió el primer SIMCE de Tecnologías de Información y Comunicación (TIC), en el cual los alumnos de segundo medio de la región obtuvieron en promedio 234 puntos. Así también, a través del Programa Yo elijo mi PC, en marzo de 2012 se inició la entrega de equipos, que los mismos beneficiados escogieron, a cuatro mil 678 alumnos con buenos resultados académicos de todas las comunas.

También se aplicó, en noviembre del mismo año, el SIMCE de Educación Física a una muestra de alumnos de octavo básico, para diagnosticar el estado de la condición física de los estudiantes.


Con el Programa Rescate Lector, a través de la fundación AraucaníAprende, cuatro mil catorce alumnos de segundo y cuarto básico de 970 escuelas vulnerables, recibieron apoyo durante el 2011, con el propósito de llegar a una meta de lectura de 90 palabras por segundo. En noviembre, esta iniciativa fue elegida entre las 20 experiencias educativas más innovadoras a nivel mundial.

Durante el año, 51 establecimientos educacionales unidocentes fueron concentrados, lo cual permitió llegar en diciembre a 184 escuelas concentradas, de las 498 unidocentes existentes el año 2009. Esto posibilitó la entrega de una formación más integral y complementaria a niños del mundo rural.

En materia de equipamiento, 19 liceos técnicos recibieron equipamiento de alto estándar para 42 especialidades, beneficiando a más de dos mil 300 alumnos.

En cuanto a infraestructura, comenzó la ejecución de la remodelación y ampliación del Liceo Pablo Neruda de Temuco, con una inversión de seis mil 265 millones de pesos, lo que significará una matrícula de dos mil 637 alumnos en el establecimiento. Además, se iniciaron los trabajos de construcción de la Escuela República de Italia de Capitán Pastene en Lumaco y de la Escuela Rural G-619 de Quechurehue, en Cunco. Se terminó la ejecución de los proyectos de remodelación de las escuelas Hermanos Carrera de Angol y Alborada de Loncoche, junto con finalizar el mejoramiento del Liceo Juan Schleyer de la comuna de Freire.

La nueva ley que aumenta la Subvención Escolar Preferencial (SEP), significó un aporte de más de 85 mil pesos al mes, para más de 62 mil 300 estudiantes de la región, pertenecientes a 854 establecimientos educacionales.



Para fomentar la educación intercultural, 400 establecimientos de educación básica incorporaron la lengua mapudungún en su plan de estudios de primer año básico, lo que busca evitar la pérdida de la lengua mapuche, ya que más del 50 por ciento de la matrícula pertenece a niños mapuche. Además, esta iniciativa ha sido incorporada en forma piloto en tres liceos de la región.

En relación al año anterior, en 2011 se aumentó en casi tres mil las becas indígenas en la región. En total, se entregaron 15 mil 957 becas, entre educación básica, media y superior, siendo La Araucanía la región con mayor cantidad de alumnos becados del país. Por otra parte, la Beca Vocación de Profesor, para el ingreso a la carrera de Pedagogía, favoreció a 107 alumnos.

5. Salud y deporte

En materia de salud, durante noviembre de 2011 se logró eliminar las Listas de Espera AUGE en la región, habiendo atendido a los 16 mil 700 pacientes que tenían garantías atrasadas desde junio de 2010.

En materia de reconstrucción de la infraestructura de salud dañada por el terremoto del 2010, durante el año 2011 se recuperaron diez pabellones quirúrgicos del Hospital Regional Hernán Henríquez Aravena de Temuco. Fue entregado, también, el Centro de Diagnóstico y Tratamiento (CDT) de este centro asistencial y se habilitaron 120 camas de hospitalización. Además, en febrero de 2012 se entregaron las obras de remodelación del Hospital Mauricio Heyerman de Angol, que también fue dañado con el terremoto, con una inversión de tres mil millones de pesos. Por otro lado, el Ministerio de Bienes Nacionales ya entregó el terreno para el nuevo Hospital de Angol.


También se firmó el histórico Convenio de Programación en Salud, por 207 mil millones de pesos, entre el Gobierno Regional de la Araucanía y el Ministerio de Salud, lo que permitirá la construcción de nuevos hospitales, centros de salud familiar, postas rurales, estaciones médico rurales, la compra de nuevas ambulancias, vehículos y equipos de radiocomunicaciones, entre otros.

En el marco de este convenio, el Ministerio de Bienes Nacionales entregó un terreno en concesión de uso gratuito para la futura construcción del Hospital de Padre Las Casas, proyecto que contará con más de 250 camas, un servicio de urgencia, un centro de diagnóstico y un laboratorio. También se adquirió el terreno para el nuevo Hospital de Villarrica.

En cuanto a salud primaria, el 2011 se terminaron las obras de los Centros de Salud Familiar (CESFAM) de Renaico y Ercilla. Entre los proyectos en ejecución, destaca el inicio de la normalización de los CESFAM de Teodoro Schmidt y Lumaco y, la aprobación de la construcción del nuevo Centro de Salud Rural de Lastarria en Gorbea.

Durante el 2011, se implementó el Programa Mi Hospital se Pone a Punto en el Hospital de Temuco, para mejorar la calidad de atención de la red hospitalaria. Además, los CESFAM de Los Sauces y Labranza de Temuco, fueron premiados por el Ministerio de Salud, a través del nuevo Programa Consultorios de Excelencia, que busca dar respuesta a la necesidad de instalar, en la gestión de los consultorios, una cultura de calidad en el servicio de atención y buen trato.

También con el objetivo de mejorar la atención a los pacientes, desde abril de 2011 los hospitales de Toltén, Galvarino, Vilcún y Cunco cuentan con un quinto médico y turno de residencia de 24 horas. Asimismo, el Servicio de Salud Araucanía Sur registra a la fecha 30 médicos y dos dentistas en formación en especialidades faltantes, con compromiso de devolución, mientras



que el Servicio de Salud Araucanía Norte, también envió un primer grupo de catorce médicos a formación bajo la misma modalidad.

En materia de infraestructura deportiva, se aprobó la construcción de cuatro polideportivos en las comunas de Temuco, Ercilla, Padre las Casas y Curarrehue.

Para las comunas de Angol, Gorbea, Temuco, Villarrica, Lautaro, Lumaco y Curacautín se aprobó la construcción de nuevos estadios, a través del Programa Chile Estadios.

En temas medioambientales, en octubre de 2011 se lanzó el concurso del Fondo de Competitividad Sectorial de la Producción y Comercialización de Leña Seca, que tiene como fin apoyar a los productores y/o comercializadores con el secado, trozado y almacenamiento de leña.

Gracias al Programa de Recambio de Calefactores, se entregaron 519 nuevos aparatos. Además, se inscribieron 48 mil 330 artefactos de leña en el registro de la Seremi de Salud, lo cual permite llevar un catastro de estos artefactos en Temuco y Padre Las Casas, para posteriormente implementar planes de recambio de calefactores que sean efectivos. En abril de 2012, se inauguró en Padre las Casas la nueva estación de monitoreo de calidad del aire más moderna de la región, que se suma a las dos ubicadas en Temuco.

6. Infraestructura, ciudad y conectividad

Durante el año 2011, se terminó la pavimentación del camino Villarrica-Pedregoso, que además contempla pasillos y refugios peatonales; se avanza en la pavimentación de las rutas Purén-Lumaco y Hualacura-Los Boldos en Nueva Imperial, que están en etapas finales; el inicio de la pavimentación del camino Loncoche-Puente Paya en Calafquén; de la segunda faja al Volcán Villarrica y; de la ruta Collipulli-Termas de Pemehue (R-49), en fase de término.

También entró a fase de diseño, la construcción del tercer puente entre Padre las Casas y Temuco llamado Treng Treng y Kay Kay; se terminó de la reposición del puente Triful-Triful en Melipeuco y Rariruca en Curacautín; comenzó la construcción del puente Quelhue en Pucón, el puente Quilonco en Vilcún y los puentes entre Quepe, Boroa y Almagro.


Se puso en marcha la construcción del nuevo aeropuerto regional, de nivel internacional, en la comuna de Freire, que no sólo generará alrededor de 400 empleos, sino que también conectará a la Araucanía con el mundo, proporcionando más oportunidades para sus habitantes.

Se entregó el proyecto de construcción del bypass de Pucón y se realizaron las obras de ampliación de la doble vía del sector Temuco-Labranza.

El 2011 el Gobierno Regional aprobó la compra de 20 camiones y 52 máquinas, para la Dirección Regional de Vialidad de Cautín y Malleco, que considera además, chancadoras móviles y barrenieves para el despeje de los pasos fronterizos.

En infraestructura urbana, culminó el empalme de la avenida Costanera de Temuco-Camino Cajón con una inversión de tres mil millones de pesos; se mejoró la avenida Guido Beck de Ramberga en Padre Las Casas; se licitó el mejoramiento de la avenida Manuel Recabarren de Temuco, con una inversión de siete mil 800 millones de pesos y; la ampliación a doble vía de la avenida Javiera Carrera de Temuco.

La comuna de Collipulli inauguró en noviembre su nuevo edificio consistorial, de dos mil 300 metros cuadrados de superficie en tres pisos. En tanto, se avanzó en el proyecto de



mejoramiento integral del edificio de la Intendencia Regional, en el cual se invertirán cinco mil 600 millones de pesos, para la recuperación de sus doce pisos más el subterráneo, dañados gravemente con el terremoto del 27 de febrero de 2010.

Durante el año 2011, se logró terminar dos sistemas de Agua Potable Rural (APR), beneficiando a 494 familias de Paya de Loncoche y Rengalil de Temuco. También se realizó la ampliación de tres APR, beneficiando a 725 familias de Queule de Toltén, Carhuello de Pucón y Caci que Curruhuil de Padre Las Casas. Y se inició la ejecución de otros tres, que beneficiarán a 377 familias de Agua Santa de Lautaro, Membrillo Rincón de Chol Chol y Lircay de Temuco. Además se elaboró el diseño de otros 21 sistemas, los que beneficiarán a tres mil 905 familias.

En temas de conectividad y transporte, a fines del año 2011 se dio inicio a la implementación de la Unidad Operativa de Control de Tránsito (UOCT) en la ciudad de Temuco, lo que permitirá optimizar la gestión, a través de un sistema centralizado y del monitoreo de los cruces más conflictivos. Serán conectados 71 semáforos, se habilitarán dos cámaras de televisión y tres cubos de retroproyección en la sala de control.

En temas de ciudad, se construyeron 1,7 kilómetros de ciclovías, conectando las calles General Mackenna y Caupolicán en la comuna de Temuco. En diciembre de 2011, se anunció la construcción de 726 nuevos paraderos en la región, que beneficiarán a 19 comunas y que se están llevando a cabo durante el primer semestre de 2012.

También concluyeron siete Planes de Regeneración Urbana (PRU), en los cuales quedó establecido el financiamiento de cinco proyectos denominados detonantes, ya que se transformarán en el inicio del desarrollo integral de las demás iniciativas priorizadas. Éstas corresponden a la construcción del mirador y zonas seguras de Saavedra, la construcción del Parque Corvalán de Padre Las Casas, la construcción del Parque Histórico de Purén, la Plaza Consistorial de Villarrica y el Circuito Peatonal-Patrimonial de Capitán Pastene en Lumaco.

También, se dio inicio a la remodelación de la Plaza Independencia en Curacautín y se inauguró la Plaza Blas Reyes en Loncoche, en marzo de 2012.


Se logró comprar 83 hectáreas de terrenos en las comunas de Temuco, Padre las Casas, Loncoche, Freire, Vilcún, Collipulli, Lautaro, Cunco, Villarrica, Pucón, Victoria y Gorbea, para la construcción de Barrios Integrales, que permitirán entregar soluciones habitacionales en sectores con mejor infraestructura y cercanía.

Finalmente, en temas de telecomunicaciones, en abril se inició la implementación de la portabilidad numérica fija en la región, que se sumará a la portabilidad móvil implementada en enero de este año.

7. Seguridad

En el ámbito de la prevención del delito, a través del Fondo de Apoyo a la Gestión Municipal (FAGM) del Ministerio del Interior, se invirtieron recursos en la recuperación de espacios y áreas verdes o deportivas, en iluminación de calles y espacios públicos; beneficiando a más de 500 mil personas.

Entre 2010 y 2011, se aumentó en 342 la dotación regional de Carabineros, pasando de dos mil 173 a dos mil 515 efectivos. Además de este incremento, se implementaron Planes Cuadrante en Victoria, Nueva Imperial y Pucón, a los que con una dotación vehicular de seis radiopatrullas, 17 furgones con calabozo y doce motos todo terreno. Estas tres comunas se suman a los ya existentes en Angol, Temuco, Padre las Casas y Villarrica.



El Gobierno Regional asignó recursos para la implementación del Plan Centauro de Carabineros en la región y reforzó la labor de la Patrulla de Acciones Especiales de Carabineros, con dos vehículos con equipamiento especial.

El concurso de Seguridad Ciudadana FNDR 2011, favoreció a 59 iniciativas presentadas por organizaciones sociales sin fines de lucro y 28 proyectos de instituciones públicas.

También se lanzó el Programa Barrio en Paz Residencial, en el barrio Plazas de Chivilcán de Temuco, que focaliza la acción policial en unidades territoriales específicas, identificando las causas puntuales de los problemas delictivos. Éste se suma al Programa Barrio en Paz Comercial, ya implementado en el Centro Histórico, en la Feria Libre de Angol y en el eje Balmaceda-Feria Pinto de Temuco.

Además, se anunció la instalación de una Escuela de Gendarmería en Traiguén.

8. Pobreza y agenda social

Como adelanto al Ingreso Ético Familiar, durante noviembre de 2011 se entregó una nueva asignación compuesta por un bono por integrante y un bono al trabajo de la mujer. A través de esta entrega, se benefició a 17 mil familias y dos mil 500 mujeres de la región. Además, en mayo de 2012 se inició la entrega del Bono por Logro Escolar, a aquellas familias con alumnos con buenos resultados académicos, beneficiando a mil 454 niños.

Otras 53 mil personas recibieron el Bono de Invierno, para enfrentar los gastos propios de esta época. Asimismo, durante el 2011 se asignaron un total de 3 mil 208 bonos Bodas de Oro, a quienes cumplieran 50 o más años de matrimonio.

En cuanto a los beneficios de la agenda social, se destaca la aprobación de la ley que amplía el postnatal a seis meses y la ley que contempla la eliminación del siete por ciento de las cotizaciones de salud, beneficio que llegó durante el año a más de 56 mil 600 pensionados acogidos al Pilar Solidario de Pensiones.

En vivienda, al finalizar el 2011 se asignó el 100 por ciento de los subsidios de reconstrucción, lo que significa más de cuatro mil 400 beneficios. Al 30 de abril de 2012 ya se han iniciado cuatro mil 238 obras habitacionales y se han terminado tres mil 107.

También, se hizo entrega de dos mil 392 subsidios del Fondo Solidario (urbano y rural) a familias vulnerables, mil 921 subsidios Clase Emergente y Media, tres mil 857 subsidios de Ampliación y Mejoramiento, 500 subsidios de Adquisición de Vivienda Construida y, como una forma de apoyar la descontaminación, se asignaron dos mil subsidios para el aislamiento de viviendas.

También, se realizó un catastro de campamentos a lo largo del país, lo que demostró la existencia de 25 campamentos en la región. Durante el 2011, en la Región de La Araucanía se logró erradicar 245 familias que vivían en campamentos.

En el tema de subsidios de transporte, durante el mismo año se logró pasar desde 45 subsidios existentes en marzo de 2010 a 111 subsidios para el transporte en zonas aisladas y 68 en transporte escolar, brindando a las zonas rurales mayor acceso a los servicios públicos, salud, educación y al desarrollo productivo.

Finalmente, entre octubre y enero se realizó el proceso de la Encuesta Casen 2011, que fue aplicada a cerca de siete mil hogares de todos los niveles socio-económicos de la región, cuyos resultados se conocerán en junio.



III. PLAN DE ACCIÓN PARA EL AÑO 2012

1. Desarrollo productivo y empleo

Con el propósito de avanzar en la primera meta de nueve mil hectáreas regadas en el actual período presidencial y en el contexto de la Política del Agua del gobierno en la región, se realizará un Estudio Hidrogeológico en La Araucanía, que entregará, con visión de futuro, las claves de la situación del vital elemento en todas las comunas.

Además, comenzó el estudio de prefactibilidad del embalse en la cuenca del río Cautín, megaproyecto de riego que se espera concluya en diciembre de este año, para comenzar la construcción el año 2016. De esta forma se incorporarán 60 mil hectáreas al circuito productivo.

El Gobierno Regional apoyará a los usuarios de Sercotec mediante programas especiales de fomento productivo, que corresponde a las modalidades Iniciativa de Desarrollo de Mercado, Centro de Negocios para el Desarrollo Territorial, Acciones de Articulación Público Privada, Capital Semilla Empresa, Capital Semilla Emprendimiento, Fortalecimiento de Organizaciones Empresariales y Modernización de Ferias Libres.

También apoyará los programas Promoción y Atracción de Inversión Regional, Formación para la Competitividad en la Industria de Servicios Globales y Turismo, Emprendimiento Local (PEL), Innovación y Emprendimiento Social, Apoyo al Entorno Emprendedor y Nodos para la Innovación, ambos para emprendedores mapuche.


Durante el 2012, Indap Araucanía espera atender a un universo total de 33 mil agricultores con sus diversos programas de asesorías técnicas, buscando mantener la fuerte alza en usuarios que significó el crecimiento en el 2011 de los Programas de Desarrollo Local (Prodesal) que aumentó de diez a doce mil usuarios y, Programa de Desarrollo Territorial Indígena (PDTI), que se incrementó de dos mil a 18 mil 500 usuarios.

De la misma forma, se busca atender, a través de los programas más avanzados como el Sistema de Asesoría Técnica (SAT) a mil 160 familias en diversos rubros y a 550 familias del Programa de Alianzas Productivas, las que se encadenan directamente con la empresa y los poderes compradores.

Durante este año se espera favorecer a 600 familias con igual número de regularizaciones de títulos de dominio, a través de un Plan Piloto de Indap.

En el rubro pesca, se habilitaron recursos económicos para la implementación del convenio entre el Gobierno Regional y el Fondo de Fomento para la Pesca Artesanal (FFPA), instrumento que tiene una duración de dos años y que es actualizable. El Fondo de Fomento a la Pesca comenzará el 2012 a generar proyectos que favorecerán a organizaciones de los rubros pesquero y acuícola, con un potencial de beneficiarios directos e indirectos que alcanza a 500 personas.

Se inició la regularización de 86 solicitudes de concesiones de acuicultura en el estuario del Río Imperial, en las comunas de Saavedra y Carahue. El proceso de tramitación de estas solicitudes concluye este año, estimándose que se regularizará el 50 por ciento del total, lo que implica un crecimiento de las 20 hectáreas, que existen actualmente, a más de 100 hectáreas cultivables.



En materia de empleo y capacitación de jóvenes, para el año 2012, destaca la implementación del nuevo Programa Formación para el Trabajo, que beneficiará a 380 jóvenes desempleados.

2. Turismo y cultura

A la concesión del Parque Nacional Conguillío, que se materializó en 2011 y, al convenio con el proyecto turístico Refugio Las Mentas, para el uso de los espacios de la Reserva Nacional Malleco, se sumará este año el Parque Nacional Villarrica, que comprende el centro de esquí y áreas de uso público, para la conformación de un gran centro de montaña. Además, se prepararán las bases para la próxima licitación de sectores del Parque Nacional Tolhuaca.

Se iniciará el proyecto del primero de cuatro paradores turísticos comprometidos para el 2014, que se construirá en la comuna de Melipeuco. Además se materializará la reposición de la señalización de información turística de toda la región.

Este año comenzó el diseño del Proyecto de Mejoramiento de la Playa Pucará de Villarrica; entrarán en la fase de diseño los proyectos de las playas Negra de Caburgua, en la comuna de Pucón y la Playa Grande de Licán Ray, en la comuna de Villarrica. Estas playas artificiales, contribuirán a mejorar el atractivo turístico de la zona lacustre de la región.

Se terminarán las obras de mejoramiento de La Poza de Pucón, que considera un muro de borde inclinado y revestido, la incorporación de áreas verdes, senderos y la construcción de una nueva rampa de hormigón armado para embarcaciones.

Durante este año, se desarrollará la fase de diseño del Proyecto de Construcción del Parque Histórico del Fuerte de Purén y se ejecutará su construcción.

En cuanto a cultura, a mediados de 2012 se inaugurará el Centro Cultural Padre Las Casas. También y a través del Programa Acceso Regional, se proyecta este año invertir directamente en 22 comunas de la región y, llevar a cabo la ejecución del proyecto piloto de Turismo Cultural Sustentable.

Se llevará a cabo el mejoramiento integral de la Casa de Máquinas del Museo Nacional Ferroviario Pablo Neruda, con cúpula incluida, que permitirá la realización de eventos durante todo el año.

En mejoramiento patrimonial, se destaca para el segundo semestre de 2012, las obras de conservación de la Municipalidad de Collipuli (segunda etapa), del Ex Liceo Técnico de Temuco y del Mercado Municipal de la capital regional.

En fase de estudio y diseño, se encuentran los proyectos de restauración y habilitación del Ex Hospital de Angol y su entorno, las restauraciones de los teatros municipales de Renaico y Traiguén, la construcción de iluminación y miradores del viaducto de Malleco, la adquisición y diseño del Inmueble Patrimonial Estación Manzanar en Curacautín, las restauraciones de la Casa Schmidlin en Purén, para uso de biblioteca y del bodegón del Parque Estación Ferroviaria de Carahue. Se agrega la investigación arqueológica del Sitio Histórico de Villarrica, la restauración y habilitación del Puente Ferroviario de Nueva Imperial, las restauraciones de la Casa Silvestrini en Purén, para uso de museo y de la Iglesia San Lorenzo de Porto Mauricio de Collipulli.



3. Desarrollo indígena

Este año el Gobierno Regional junto al Ministerio de Bienes Nacionales, atenderán cuatro mil 352 casos de regularizaciones, vía posesión efectiva e inscripción en toda la región, que se suman a las tres mil 824 realizadas el año pasado por este ministerio. A ello debe agregarse la gestión que realiza Conadi, lo que posibilitará el acceso de muchas personas a subsidios, ayudas e instrumentos del Estado.

En habitabilidad, se espera que sobre 100 familias de diferentes comunidades, reciban subsidios para la construcción de viviendas, lo que estará acompañado de inversión pública en caminos, electrificación y agua potable, además de instrumentos de fomento productivo y educación.

En educación, 139 establecimientos básicos y medios participarán en proyectos de apoyo a la implementación de la interculturalidad, fortaleciendo la enseñanza con pertinencia cultural mapuche, a través de la lengua indígena. También, se espera que Conadi logre que dos mil indígenas en La Araucanía, participen este año en el Plan de Rescate de su lengua originaria.

Durante el año comenzará la construcción del Centro de Innovación y Emprendimiento Mapuche (CIEM) de Maquehue. Esta infraestructura se emplazará en un terreno de 7,8 hectáreas en la comuna de Padre Las Casas y contará con financiamiento de Corfo, del Gobierno Regional, del Fondo de Desarrollo Indígena, con aporte de las comunidades mapuche del sector de Maquehue y de la Universidad de La Frontera.

Otro de los hitos destacado para el año, es el avance de la construcción del sistema de electrificación del sector Llanquén-Contraco, que abarca una extensión de 37 kilómetros y beneficiará a 112 viviendas. Este proyecto es el de mayor costo por beneficiario en la historia del país y permitirá a comunidades aisladas de la cordillera en el Alto Lonquimay, contar con electricidad en sus viviendas, escuelas, sedes sociales y centros de salud rural.

Finalmente, destaca la adjudicación de las obras de mejoramiento de la Ruta S-422, entre Puerto Saavedra-El Alma-El Temo, que implica el asfalto de 19 kilómetros de la Ruta Lafquenche en la comuna de Saavedra, con más de cuatro mil 700 millones de pesos de inversión.


4. Educación

En marzo de 2012 se dio inicio a la implementación de los tres nuevos Liceos Bicentenario de Excelencia de la región: Padre Hurtado de Loncoche, Enrique Ballacey de Angol y Caupolicán de Temuco, sumándose al Indómito de Purén y el Liceo Araucanía de Villarrica, implementados durante 2011.

Durante el año 2012 se continuará ejecutando el Plan Apoyo Compartido (PAC) en 72 escuelas de la región. En tanto, entre octubre y noviembre de este año se rendirán el segundo SIMCE de Inglés en tercero medio, SIMCE de Lenguaje, Matemáticas y Ciencias en cuarto básico y segundo medio y, por primera vez, se rendirá SIMCE de Lectura en segundo básico.

Continuará este año la reconversión de escuelas rurales, donde se trabajará con cinco universidades regionales en las escuelas de Lumaco, Galvarino, Cunco, Carahue y Teodoro Schmidt.

En cuanto a equipamiento de liceos técnico profesional, participarán 19 liceos municipales y 42 especialidades, que asesorarán directamente a los establecimientos y municipios, para agilizar los procesos de compra correspondiente al equipamiento 2.0.



En términos de infraestructura, hay 42 establecimientos educacionales con proyectos vinculados al Plan de Reconstrucción, los que se esperan concluyan este año en su totalidad.

También se continuará con la ejecución de las obras de ampliación y adecuación del Liceo Pablo Neruda A-28 de Temuco, permitiendo, entre otros aspectos, la implementación de la jornada escolar completa, lo que beneficiará a dos mil 637 estudiantes. Se avanzará en la construcción de la Escuela E-170 República de Italia de Capitán Pastene, que con una inversión superior a los 2 mil millones de pesos, es una de las obras más relevantes de la historia de la localidad, ya que posibilitará concentrar diversas escuelas unidocentes. Finalmente, este año se espera licitar e iniciar las obras de la Escuela Carileufu de Pucón, con una inversión superior a los mil 800 millones de pesos.

En materia de becas y subvenciones, la nueva ley que aumenta la Subvención Escolar Preferencial (SEP), beneficia este año a 75 mil 328 alumnos hasta octavo básico.

El Plan Nacional de Fomento a La Lectura, que promueve la iniciación a la lectura en alumnos de establecimientos de educación parvularia, capacitará a educadores de párvulos de 422 establecimientos en estrategias de inmersión temática en textos no literarios. También continuará el Programa Rescate Lector, beneficiando a cuatro mil estudiantes de establecimientos básicos vulnerables y con bajo resultado SIMCE.

El Programa 4 a 7, que busca la capacitación y acompañamiento de monitoras para que atiendan a los niños de las jefas de hogar mientras ellas trabajan, beneficiará a 300 niños de entre 6 y 13 años.

Además, 57 establecimientos participarán del Plan Tecnologías para una Educación de Calidad (TEC), que aumenta el equipamiento computacional y asegura su adecuado uso pedagógico.


Finalmente, el Programa Inglés Abre Puertas, dirigido a profesores, alumnos y alumnas de Educación Media, contempla 39 establecimientos, 27 redes, 400 alumnos y 512 profesores.

5. Salud y deporte

En el marco del Convenio de Programación firmado durante el 2011, se iniciarán las obras de los nuevos hospitales de Carahue, Pitrufrquén y Lautaro y, los diseños de Toltén, Cunco y Vilcún. Así también, se iniciarán los diseños de los hospitales de Villarrica, Angol y Padre Las Casas, que ya cuentan con el terreno. También se terminará la construcción del Centro de Hemodiálisis en el Hospital de Pitrufrquén.

Este año concluirá la normalización de los CESFAM de Lumaco y de Teodoro Schmidt y, se realizará la construcción del Centro de Salud Rural Lastarria de la comuna de Gorbea.

En el sector deporte, una histórica inversión se está materializando en canchas de césped sintético, con tres proyectos en plena ejecución, como son la construcción del Parque Costanera del Cautín en Temuco, el mejoramiento del Estadio El Alto de Padre Las Casas y la reposición de las canchas 2 y 3 del Complejo Alberto Larraguibel de Angol. A los proyectos anteriormente mencionados, se unirán doce proyectos más que ya poseen fuente de financiamiento y su licitación se espera para el segundo semestre del presente año en Victoria, Temuco, Angol, Lautaro, Melipeuco, Villarrica, Galvarino, Toltén y Gorbea. Estas ejecuciones y futuros proyectos se unirán a los cinco proyectos ya terminados de canchas de césped sintético en Carahue, Curacautín y Temuco.



Finalmente, se destaca la construcción de cuatro polideportivos por más de siete mil 200 millones de pesos, en las comunas de Temuco, Padre Las Casas, Ercilla y Curarrehue, esperándose para este segundo semestre el inicio de las obras del Polideportivo de Temuco y las licitaciones de los otros tres.

En materia medioambiental, este año la meta de recambio de calefactores es de dos mil estufas a leña y 500 estufas a pellet. Además, para complementar el apoyo a la producción de biomasa adecuada a las necesidades del Plan de Desccontaminación de Temuco y Padre Las Casas, se pondrán en marcha tres plantas de secado de leña en la región, en Padre Las Casas y Chol Chol, mientras que la tercera está en proceso definición en cuanto a su ubicación.

6. Infraestructura, ciudad y conectividad

En conectividad, destaca el término del diseño del mejoramiento de la interconexión vial Temuco-Padre las Casas, que corresponde a la construcción del puente Treng-Treng y Kay-Kay, tercero sobre el Río Cautín, que beneficiará a 220 mil personas. Luego del término del diseño, se procederá a preparar la licitación de la etapa de ejecución de las obras. También se avanzará en las obras de los puentes Quelhue en Pucón y Medina en Melipeuco.

Continuará la ejecución de la primera etapa del mejoramiento asfáltico del camino Melipeuco-Icalma, entre los kilómetros 0 y 45 y, se licitará la segunda etapa.

Se continuará con la pavimentación de los ocho primeros kilómetros del camino Loncoche-Calafquén, de un total proyectado de 37,5 kilómetros. Así también, se entregarán las obras de pavimentación de 7,5 kilómetros de la ruta Purén-Lumaco, los 13 kilómetros de la ruta Hualacura-Los Boldos, la segunda faja del Volcán Villarrica y se realizarán las obras de pavimentación y conservación de Puerto Saavedra-El Alma-El Temo. También se entregarán las obras de ampliación de la doble vía en el sector Temuco-Labranza.

En Temuco, se continuará con los proyectos de mejoramiento de la avenida Javiera Carrera, entre Gabriela Mistral y Las Encinas y, de la avenida Recabarren, que estarían terminados en 2013. También avanzarán los trabajos de construcción del nuevo aeropuerto regional en la zona de Freire, obra que será entregada a principios de 2014, con una inversión total de 116 millones de dólares.

También concluirán las obras de mejoramiento del edificio de la Intendencia Regional y se realizará el diseño de la reposición del edificio de la Gobernación Provincial de Malleco en Angol, ambos dañados por el terremoto.

En infraestructura urbana, se terminará la construcción de los Parques Costanera del río Cautín en Temuco y del Parque Corvalán en Padre las Casas.

Durante el 2012, se entregará el Sistema de Agua Potable Rural (APR) Caci que Curruhuil de Padre Las Casas, que beneficiará a 212 familias. Durante el segundo semestre, en Temuco se espera el término de los sistemas de APR de Llanquihue (que beneficia a más de 200 familias) y Lircay (con 140 familias beneficiadas más).

En el tema de colectores de aguas lluvias, se puso en marcha la construcción del colector Milano y los diseños de los colectores San Martín y Santa Rosa.

En temas de transporte, se continuará con el Programa Paraderos, que asignó recursos para 715 paraderos en la región, y que están siendo ejecutados durante el primer semestre de 2012.



7. Seguridad

La cobertura del Plan Cuadrante llegará el año 2012 al 63 por ciento de la población, con la incorporación de las comunas de Collipulli y Lautaro. En este contexto, se considera la reposición y adecuación de los cuarteles correspondientes a la Segunda Comisaría de Collipulli y los retenes de Curaco, Esperanza y Mininco.

Asimismo, continuará la ejecución de los Programas Barrio en Paz Comercial y Residencial en las comunas de Angol y Temuco y, se espera poner en marcha el nuevo Sistema Táctico de Análisis Delictual (STAD) que identifica los lugares de origen de la delincuencia.

También en términos de seguridad, existe un área de inversión con iniciativas vinculadas al alumbrado público. Es así como este año existen cinco proyectos que beneficiarán en su conjunto a más de 77 mil 800 vecinos. El primero de estos proyectos en Los Sauces, terminó el año 2011, mientras que otros tres están en ejecución y corresponden a la conservación del alumbrado público de las comunas de Traiguén, Angol y Lonquimay. El quinto proyecto corresponde a la conservación del alumbrado público de la comuna de Cunco, que se licitará este año.

Una de las iniciativas más esperadas por la comunidad es la reposición del Complejo Policial Regional de La Araucanía de la Policía de Investigaciones, infraestructura dañada por el terremoto, que ejecuta actualmente su diseño. Este proyecto contará con diez mil 500 metros cuadrados de superficie, repartidos en nueve pisos, respondiendo al plan estratégico institucional y la necesidad creciente de la ciudadanía en términos de seguridad pública. Finalmente, se realizarán este año los proyectos de construcción de cuarteles de Carabineros en las localidades de Labranza y Curarrehue, beneficiando a más de 27 mil personas.

8. Pobreza y agenda social


A partir de septiembre de 2012, comenzará la implementación del Proyecto Ingreso Ético Familiar, dirigido a mejorar el ingreso de más de 23 mil familias vulnerables de la región.

También se continuará con la entrega del Bono Bodas de Oro, que considera para el 2012 beneficiar a más de dos mil 700 personas de la región que cumplan 50 años de matrimonio, además de la extensión del Plan Invierno, que espera beneficiar a 240 adultos mayores.

En cuanto a la ley de reducción y eliminación del siete por ciento en las cotizaciones de salud, el 2012 se realizará la extensión de este beneficio a toda la clase media, reduciendo la cotización desde un siete por ciento a un cinco por ciento y esperando beneficiar a más de 83 mil 700 personas.

Durante el 2012 se aplicará la Nueva Ficha Social, que permitirá mejorar la asignación de beneficios a las familias, junto con abrir una serie de programas que van orientados a brindar mayores oportunidades de reinserción laboral y de capacitación a las familias de La Araucanía.

Otra acción importante, corresponde a la elaboración de la Política de Zonas Aisladas, que lleva adelante la Subsecretaría de Desarrollo Regional y Administrativo (SUBDERE) y que posibilitará el acceso a la flexibilización de los instrumentos de evaluación de proyectos a localidades de toda La Araucanía. Esta iniciativa, la primera que se logra entre todas las regiones del país y que busca la equidad social y aspira a lograr una equidad territorial real, se enmarca en la agenda descentralizadora del gobierno.



En cuanto a vivienda, se entregarán este año doce mil 938 subsidios habitacionales, divididos en el Programa de Protección del Patrimonio Familiar, en los correspondientes al Fondo Solidario de Vivienda y para grupos emergentes y medios. Destaca también la meta del Plan Integral para Campamentos, que espera realizar la erradicación de ocho campamentos en el año 2012.

IV. PROGRAMACIÓN PARA EL PERÍODO 2013-2014

1. Se realizarán quince mil regulaciones de tierra hasta el año 2014 y se espera lograr la habitabilidad de tierras traspasadas a mapuche.
2. Se otorgará seguridad alimentaria a quince mil familias que viven de la agricultura de subsistencia. La meta planteada para el 2014 es completar diez mil hectáreas nuevas en el circuito productivo, lo cual genera empleo e inversiones.
3. El 2014 deberán estar operando las concesiones del Centro de Montaña del Parque Nacional Villarrica y el Parque Nacional Tolhuaca.
4. En el área de la infraestructura y la conectividad regional, se realizará la construcción del nuevo aeropuerto regional en la zona de Freire, obra con una inversión total de 116 millones de dólares.
5. El 2013 se habrá dado acceso a agua potable a nueve mil familias.
6. En materia de vialidad, se completarán 200 kilómetros lineales de pavimento asfáltico y carpeta granular, 300 kilómetros de caminos del Programa de Desarrollo Indígena y 150 kilómetros de recuperación de pavimentos de asfalto y hormigón, además de la construcción de quince puentes.
7. Se terminará la construcción del Parque Costanera en Carahue.
8. Se cerrará 23 campamentos de aquí al 2013 gracias al Plan Integral para Campamentos en la región.
9. En materia de salud, se terminará con la lista de espera por enfermedades No AUGE antes de junio de 2013.
10. El 2013 se inaugurará el Hospital de Carahue y se iniciarán las obras de los Hospitales de Villarrica y Curacautín. En tanto, el 2014 se iniciarán las obras de los Hospitales de Padre Las Casas, Collipulli, Lonquimay y Angol.
11. Se terminará con la reconstrucción de viviendas de todas las familias que fueron damnificadas por el terremoto del 27 de febrero de 2010 y a las que se les entregó subsidio.
12. Se inaugurarán el 2013 los polideportivos de Temuco, Curarrehue, Padre las Casas y Ercilla.
14. Se continuará con el recambio de estufas, para disminuir la contaminación atmosférica en Temuco y Padre las Casas, considerando 300 calefactores a pellets el año 2013.

REGIÓN DE LOS RÍOS







I. ANTECEDENTES REGIONALES

La Región de Los Ríos tiene una superficie de 18 mil 429,5 kilómetros cuadrados, que representa el 2,44 por ciento del territorio nacional. Limita al norte con la Región de La Araucanía, al sur con la Región de Los Lagos, al este con la Provincia de Neuquén (Argentina) y al oeste con el Océano Pacífico. Se compone de dos provincias, Valdivia y Ranco, y doce comunas. La Provincia de Valdivia es la que presenta una mayor superficie y se compone de ocho comunas, y la capital regional es Valdivia.

En 2011, según estimaciones del Instituto Nacional de Estadísticas (INE), la región tenía un total de 380 mil 707 habitantes y la densidad poblacional era de 20,7 habitantes por kilómetro cuadrado. Desde inicios del siglo XXI, se ha producido un descenso paulatino en la tasa de crecimiento por cada 100 habitantes, pasando de 0,8 por ciento en 2005, a 0,7 en 2010, y se espera 0,5 por ciento para 2015. En tanto, la población que se declara perteneciente a una etnia, mayoritariamente mapuche, alcanza el 11,3 por ciento.

La región presenta once por ciento de población indígena, mayoritariamente mapuche, ubicándose en el sexto lugar a nivel nacional. Esta población reside preferentemente en las zonas cordilleras y costeras.

La marcada presencia de recursos hidrobiológicos (aguas continentales y marinas) confieren una particular identidad a la región, que favorece la localización y desarrollo de diversos asentamientos humanos y actividades económicas. Destacan los sectores Maderero, Forestal, Agrícola, Ganadero, Pesquero, Acuícola, Turístico, Metalmecánico, Naval, como también aquellas actividades vinculadas al conocimiento. Además, Valdivia se destaca a nivel nacional por ser sede de importantes centros de formación universitaria y científico-tecnológico, entre otros.


Según la Encuesta CASEN 2009, la Región de Los Ríos presenta 20,4 por ciento de su población en situación de pobreza y 6,1 por ciento de indigencia, situándola en el cuarto y tercer lugar, respectivamente, con respecto a otras regiones. Esto debe compararse con el 15,1 por ciento de pobreza y el 3,7 por ciento de indigencia a nivel nacional. Asimismo, la Encuesta CASEN 2009 indica que las comunas con mayor indigencia (superior al seis por ciento) son Lago Ranco, Panguipulli, Valdivia y Futrono. En tanto, las con mayor pobreza (sobre 15 por ciento) son Futrono, Paillaco, Panguipulli, Corral, Río Bueno y Lanco.

II. PRINCIPALES LOGROS ALCANZADOS DURANTE EL AÑO 2011 EN LOS EJES PRIORITARIOS

1. Desarrollo productivo y empleo

El Índice de Actividad Económica Regional (INACER) registró un incremento de 3,9 por ciento en el cuarto trimestre de 2011, con respecto al mismo período de 2010, acumulando una variación positiva de 4,8 por ciento. El crecimiento anual fue impulsado principalmente por los sectores silvoagropecuario y construcción.

Al cierre de 2011, se asignaron 32 mil 400 millones de pesos al presupuesto de inversión regional, lo que significa un incremento de más del 35 por ciento de este presupuesto respecto de 2010 (24 mil millones de pesos).



Los servicios dependientes de la Seremi de Economía (SERCOTEC, CORFO, SUBPESCA, SERNAPESCA, INE, SERNATUR, ProChile y SERNAC) realizaron actividades que beneficiaron a centenares de pequeños y medianos empresarios, con una inversión de tres mil 384 millones de pesos en el año 2011. Respecto a SERCOTEC Los Ríos, triplicó sus actividades con respecto a 2010, debido a la incorporación de recursos del Gobierno Regional, permitiendo gestionar la inversión más alta desde su creación en la región. Entre sus programas destacan: Capital Semilla Empresa con 72 beneficiarios; Capital Semilla Emprendimiento con 223 beneficiarios; Iniciativa de Desarrollo de Mercado (IDM), con cuatro proyectos y quince beneficiarios; formación con cuatro programas y 300 capacitados; promoción con cuatro ferias y primer emporio MIPE del país; asesorías con cuatro servicios y 80 beneficiarios; Networking con tres redes y 70 beneficiarios; fortalecimiento gremial con siete gremios y más de 300 MIPES asociadas; y ferias libres con más de 200 feriantes beneficiados.


CORFO apoyó 862 operaciones para empresas con ventas menores a dos mil 400 millones de pesos, avalando la entrega de garantías para 17 mil 500 millones de pesos de créditos. Además se impulsó el Programa de Emprendimiento Local (PEL), Proyectos Asociativos de Fomento (PROFO), Programas de Desarrollo de Proveedores (PDP), Programas Integrados de Áreas de Manejo (PIAM), de directo beneficio a pescadores artesanales, y proyectos de innovación y emprendimiento.

En 2011, se dio respaldo a un conjunto de 23 iniciativas que contaron con un total de mil 179 millones de pesos, a través del Fondo de Innovación para la Competitividad (FIC). Estas iniciativas abordaron aspectos transversales, tales como Cultura Pro Innovación y Emprendimiento, además de la formulación de una Política Regional de Innovación y Emprendimiento, así como también iniciativas específicas, particularmente aquellas vinculadas al sector silvoagropecuario.

Para el fomento de la pesca, destaca la implementación del Primer Programa Regional de Fomento Productivo para el Desarrollo de la Pesca Artesanal entre 2011-2013, que impulsa el mejoramiento de los procesos de producción y comercialización, manejo y explotación sustentable de los recursos, fortalecimiento de las organizaciones y apoyo a los emprendimientos asociativos. Destaca también la dotación de nueva infraestructura para las caletas de Corral y Mancera, el mejoramiento de las condiciones laborales de tres mil 800 pescadores artesanales en las 24 caletas de la región y el inicio del proceso de construcción de la Política Regional de Desarrollo Pesquero, que consideró talleres participativos.

El sector silvoagropecuario, durante 2011, impulsó variados programas de mejoramiento de suelos, de producción animal y otros, como de producción de frutales, hortalizas y cereales, además de turismo rural, implicando una inversión total de cuatro mil 900 millones de pesos. El Instituto Nacional de Desarrollo Agropecuario (INDAP) tuvo un presupuesto para créditos de mil 178 millones de pesos, representando un incremento de 65,8 por ciento respecto a 2010. Este incremento permitió satisfacer la demanda de agricultores con un perfil más avanzado y financiar créditos de hasta 50 unidades de fomento, a través de once mil 146 proyectos, beneficiando a unos dos mil 600 usuarios. Mención especial constituyen las nuevas oficinas de INDAP inauguradas durante el año en Río Bueno y Futrono, donde semanalmente se atiende a alrededor de 140 productores.

El Sistema de Incentivos para la Sustentabilidad Agroambiental de Suelos Agropecuarios de INDAP, incrementó a cuatro concursos y mil 696 los planes de manejo aprobados, lo que permitió alcanzar una superficie intervenida de siete mil 484 hectáreas. El Programa de Alianzas Productivas aumentó en 418 usuarios durante 2011, con empresas en los rubros de leche bovina, carne bovina y miel, favoreciendo a usuarios de diez comunas de la región. De igual modo, se implementó un nuevo servicio de asesoría técnica para las Empresas Asociativas Campesinas, incorporando a 400 pequeños productores. En 2011, el Programa de Desarrollo



Local (PRODESAL) amplió su cobertura de tres mil 90 el 2010 a cuatro mil 259 usuarios un año después. En tanto, el Programa de Desarrollo Territorial Indígena (PDTI) a nivel regional, creció de 180 usuarios a mil 923, abarcando diez comunas.

Por su parte, la Comisión Nacional de Riego (CNR), a través de sus concursos, adjudicó recursos por más de mil 500 millones de pesos, abarcando una superficie de dos mil 437 hectáreas para riego y drenaje, beneficiando a 56 productores.

Por otro lado, en materia de turismo, tras la aprobación de la Política Regional de Turismo por parte del Consejo Regional de Los Ríos en febrero de 2011, los recursos para promoción del turismo aumentaron de 200 millones de pesos en 2010 a 622 millones en 2011. También destaca la creación del Parque Nacional Alerce Costero, donde el Ministerio de Bienes Nacionales firmó un convenio con la ONG The Nature Conservancy, para la donación de nueve mil hectáreas, las que sumadas a otras quince mil 300, conforman el parque de 24 mil 800 hectáreas representativo de la biodiversidad de la Selva Valdiviana. Éste constituye el primer parque nacional de la región.

En materia de empleo, la fuerza laboral activa en la región asciende a 177 mil 104 personas en el trimestre enero - marzo 2012 y la tasa de desempleo en el mismo trimestre alcanzó al 6,4 por ciento. En tanto, desde el primer trimestre de año 2010, se han creado 23 mil 489 nuevos empleos, de los cuales 15 mil 29 corresponden al año 2011.

El Servicio Nacional de Capacitación y Empleo (SENCE) de la Región de Los Ríos tuvo en 2011 una inversión de más de dos mil 700 millones de pesos, que se ejecutó a través de diez programas (con 260 cursos), para más de 16 mil 200 beneficiados, cuyo público objetivo fueron jóvenes, mujeres, adultos y otros provenientes de sectores vulnerables o de baja calificación laboral. Destaca la capacitación de 871 personas mediante Bonos de Capacitación Empresa y Negocio (60 cursos), como también el Bono Trabajador Activo para mil 665 personas (95 cursos).


2. Educación

En marzo de 2011, se inició la implementación del Programa Nacional de Liceos de Excelencia. La primera etapa consideró el Centro Educacional Altamira de Panguipulli, por un monto aproximado de 600 millones de pesos, que inició las clases en marzo de 2011, beneficiando a 560 alumnos. La segunda etapa favoreció a otros dos establecimientos que comenzaron las clases en marzo pasado: el Liceo Ciudad de Los Ríos en Valdivia y Abdón Andrade Coloma en La Unión. En su implementación se invirtieron más de mil 400 millones de pesos.

Durante el año 2011 continuó la ejecución del Programa Plan de Apoyo Compartido, con el cual 35 establecimientos de la región recibieron respaldo por parte del Ministerio de Educación con nueve visitas durante el año, para la preparación de las pruebas SIMCE.

Los resultados de la prueba SIMCE 2011 indicaron un puntaje promedio en la región de 258 puntos en cuarto y octavo básico, representando alzas de uno y siete puntos respectivamente, en comparación con el SIMCE del año anterior.

En marzo de 2011 se dieron a conocer los resultados del primer SIMCE de Inglés, rendido en 2010 por cuatro mil 932 alumnos de tercero medio de la región. Esta medición indicó que el siete por ciento obtuvo certificación en este idioma. En forma complementaria, el Programa Inglés Abre Puertas del Ministerio de Educación desarrolló un proyecto de capacitación con 30 profesores de inglés, además de diversas actividades, para fomentar el idioma en profesores y alumnos.



Durante noviembre de 2011, se rindió el primer SIMCE de Tecnologías de Información y Comunicación (TIC), en el cual los alumnos de segundo medio de la región obtuvieron en promedio 233 puntos. Así también, a través del Programa Yo elijo mi PC, en marzo de 2012 se inició la entrega de equipos elegidos por los mismos beneficiados a dos mil 39 alumnos con excelencia académica de todas las comunas. En tanto, el Programa Enlaces entregó cuatro mil 56 equipos fijos, 969 portátiles y mil 199 proyectores, beneficiando a unos 80 mil alumnos.

También en noviembre de 2011, se aplicó el SIMCE de Educación Física a una muestra de alumnos de octavo básico, para diagnosticar el estado de la condición física de los estudiantes.

En 2011, se entregaron más de mil 700 millones de pesos en ayudas, beneficiando a más de doce mil estudiantes a través de la Beca Presidente de la República (mil 428 estudiantes); Beca Indígena (tres mil 266 beneficiarios); Beca de Apoyo a Retención Escolar (826 alumnos); Beca PSU (tres mil 654 beneficiarios); Beca de Mantención Educación Superior (mil 555 estudiantes); y Beca Práctica Técnica Profesional (mil 306 beneficiarios). Además, se entregó la nueva Beca Vocación de Profesor a 62 alumnos de la región.

El Ministerio de Educación entregó subvenciones por más de 79 mil millones de pesos, destinados a 235 establecimientos municipales y 286 de educación particular subvencionada. Además, con la nueva ley que aumenta la subvención escolar preferencial, se transfirieron cuatro mil 752 millones de pesos durante 2011, para beneficiar a 384 establecimientos con más de 23 mil alumnos de la región. Igualmente, el Programa de Transporte Escolar, con una inversión anual superior a los dos mil millones de pesos, favoreció a cuatro mil 426 alumnos de zonas rurales y escasos recursos.


En materia de infraestructura educacional, en octubre de 2011, se inauguró la reposición del Liceo Internado de Llifén en la comuna de Futrono, beneficiando a 470 alumnos, gracias a la inversión de más de tres mil 400 millones de pesos. Asimismo, en marzo de 2012, se inauguró la reposición de la Escuela Internado de Antilhue, en Los Lagos. También fue inaugurada la Escuela Básica de Corral que beneficia a 500 alumnos. Además, fue puesta la primera piedra de las obras de reposición de la Escuela de Río Bueno, que se entregará en 2013, y se realizó la etapa de diseño para reponer la Escuela Fusionada de Los Lagos, que favorecerá a 680 alumnos. Asimismo, en 2011 se ejecutaron los diseños y se obtuvieron las recomendaciones técnicas para la construcción de dos gimnasios en la comuna de Mariquina, que iniciaron sus obras durante el primer trimestre de 2012. También finalizó la construcción de la Biblioteca en Lanco, beneficiando a su comunidad con una colección bibliográfica automatizada de unos seis mil libros.

Con los fondos del programa de Mejoramiento Urbano para Infraestructura Educacional, se financiaron doce proyectos de Servicios Higiénicos, Cubiertas y Normalización de Establecimientos en todas las comunas de la región y otros 34 proyectos fueron financiados con el Fondo Regional de Inversión Local (FRIL) de Educación.

En el ámbito de la educación técnico profesional, se desarrolló un proyecto para equipar doce liceos municipales, por un monto superior a los tres mil millones de pesos, orientados a la implementación y fortalecimiento de las distintas especialidades, tanto en equipamiento como en la capacitación de docentes.

3. Salud

El Servicio de Salud Valdivia fue uno de los primeros en terminar con las Listas de Espera AUGE, el 30 de octubre de 2011, habiendo atendido a los mil 618 pacientes que tenían garantías atrasadas desde junio de 2010.



Durante 2011, se realizó una importante inversión en infraestructura de salud, que beneficia a toda la población regional. Destacan los avances en la construcción del Nuevo Hospital de Corral (cuatro mil 800 metros cuadrados), que beneficiará a más de cinco mil habitantes, y el inicio de obras de ampliación de la Unidad de Radioterapia del Hospital Base Valdivia, que podrá atender a más de dos millones de habitantes desde las regiones de La Araucanía hasta Aysén.

En salud primaria, se realizó la inauguración de los Centros de Salud Familiar (CESFAM) de Lago Ranco y de Angachilla, que benefician a más de 30 mil personas. También se inició la construcción del CESFAM de Futrono, que permitirá atender a más de quince mil habitantes.

En cuanto a equipamiento, se aprobaron proyectos para la adquisición de un Resonador Magnético para el Hospital Base Valdivia, la compra de cuatro ambulancias y un equipo electrógeno, la construcción de una cámara silente, equipamiento médico GES, compra de camas básicas, equipamiento odontológico y ascensores.

Para mejorar la calidad de la atención de salud, se aumentó la dotación de especialistas del Servicio de Salud de Valdivia, a través de la contratación de un anestesiólogo y seis pediatras, e incorporó 19 profesionales médicos y dentistas a las distintas líneas de especialización existentes. Durante el año se continuó con el programa 500 Especialistas, que ha permitido contar con 616 horas de contratación permanente de médicos especialistas en las áreas de anestesia, medicina interna, pediatría, traumatología, urología, anatomía patológica y cirugía, entre otras, en los hospitales de Río Bueno, La Unión y Valdivia. Asimismo, se inició la implementación del Programa de Formación de Médicos Especialistas en la Atención Primaria en el Sistema Público de Atención de Salud, que permite formar médicos en distintas especialidades (pediatría, obstetricia-ginecología, psiquiatría y neurología, entre otras), orientados a la atención de sectores con índices de mayor vulnerabilidad.

En el Hospital de Valdivia se ejecutó el Programa Mi Hospital Se Pone a Punto, con el objetivo de mejorar la calidad de atención de salud. Además, el Centro de Salud Familiar Dr. Jorge Sabat de Valdivia fue premiado dentro del nuevo programa impulsado por el Ministerio de Salud, Consultorios de Excelencia, que busca dar respuesta a la necesidad de instalar en la gestión de los consultorios una cultura de calidad en el servicio de atención y buen trato.

En el ámbito medioambiental, destaca la adquisición de equipos portátiles para el monitoreo de material particulado y equipos de monitoreo de gases ambientales atmosféricos, entre otros.

Durante el año 2011 se impulsaron varias iniciativas en el marco del Programa Elige Vivir Sano, como el desarrollo de acciones de alimentación saludable y actividad física en 49 establecimientos educacionales, conformación de mesas intersectoriales a nivel comunal y regional, además de traspaso de recursos concursables, entre otras.

Cabe destacar las acciones realizadas tras la declaración de Alerta Sanitaria en Corral por brote de Hantavirus, que contemplaron acciones sobre la emergencia inmediata (investigación epidemiológica), ordenamiento ambiental (desmalezamiento, recuperación de sitios convertidos en micro basurales, y desarme de viviendas ruinosas y abandonadas), educación y difusión a escolares, apoderados y a toda la comunidad, que incluyó un plan comunicacional, ordenanza municipal ambiental, y control biológico.

Además, con respecto a la emergencia por la erupción del Cordón Caulle, se implementaron medidas de vigilancia sanitaria y promoción de conductas sanitarias, fiscalización e informes sanitarios de las condiciones de albergues, análisis de aguas, monitoreo de la calidad de aire (Material Particulado MP 10) y un plan de comunicaciones (folletería y cápsulas radiales).



4. Seguridad

Según los resultados de la Encuesta Nacional Urbana de Seguridad Ciudadana (ENUSC), el porcentaje de hogares victimizados durante 2011 fue de 19,8 por ciento, siendo la región con la mayor disminución en comparación con 2010, cuando la cifra fue de 27 por ciento. La encuesta situó a Los Ríos como la segunda región con menor victimización del país, considerando un promedio nacional de 31,1 por ciento.

Durante 2011, continuó la implementación del Programa Barrio en Paz Comercial que se ejecuta desde diciembre de 2010 en las comunas de Valdivia y Río Bueno. En tanto, el programa Barrio en Paz, en su modalidad residencial, se implementó en el Sector de Villa Norte Grande 1 y 2 del Barrio Las Ánimas en la comuna de Valdivia, a partir de agosto de 2011.

Se encuentran implementados los Planes Cuadrantes de Seguridad Preventiva en las comunas de Valdivia, La Unión y Río Bueno, lo que ha significado un incremento total de 68 carabineros para dichas comunas. En Río Bueno, se implementó en julio de 2011, lo que permite a la comuna contar con una dotación de 94 efectivos de Carabineros y 19 vehículos policiales.

Destaca también el término del Proyecto de Reposición del Tercer Grupo del Plan Cuadrante de Seguridad Preventiva de Valdivia, que contempló la reposición de las tenencias Rubén Mogollones y Los Jazmines, y del Retén Isla Teja, inauguradas en julio de 2011, además de la implementación del Laboratorio de Criminalística de Carabineros (LABOCAR).

De igual modo, es importante señalar la construcción de los retenes Puerto Nuevo y Catamutún, inaugurados en noviembre de 2011, en el marco del Plan Cuadrante de La Unión. También se terminó el diseño de la Comisaría de Río Bueno y fue inaugurado un retén de Carabineros en Vivanco.


El Consejo Regional destinó el dos por ciento del Fondo Nacional de Desarrollo Regional (FNDR) a la creación del Fondo Regional de Iniciativa Local (FRIL) para Seguridad Ciudadana, con el fin de financiar iniciativas como la reposición de luminarias en espacios públicos. Durante 2011 se contó con un presupuesto de 300 millones de pesos, distribuidos equitativamente en las doce comunas de la región.

El año pasado se habilitó e implementó el Centro de Apoyo a Víctimas de Delitos Violentos del Ministerio del Interior (CAVD), de cobertura regional, y se implementaron las campañas: Denuncia Seguro, Bloquea el Delito, Prevención en el Robo de Vehículos y Accesorios, Control del Abigeato, Navidad Segura y Verano Seguro, todas realizadas en coordinación con la Subsecretaría de Prevención del Delito.

5. Infraestructura y conectividad

Uno de los hechos destacados del 2011, fue el inicio de la construcción del puente Cau Cau y sus accesos, siendo el primer puente basculante del país. El puente, esperado por más de 20 años, proveerá una nueva alternativa de accesibilidad a Valdivia desde el norte, para así lograr una conexión expedita a Niebla y la comuna de Corral.

En el marco de la Red Interlagos, finalizó la pavimentación de 20,8 kilómetros de la ruta T-785, sector Coique-Puerto Nuevo, la pavimentación de 25,4 kilómetros de la ruta 203-Ch, sector Rucatrehua-Choshuenco, y el acceso a Choshuenco de la ruta T-47. Además, comenzó la reposición de las rampas en Puerto Fuy y Puerto Pirehueico (Panguipulli), vinculadas al transporte internacional del Paso Hua Hum, cuyas obras finalizarán durante el segundo semestre de 2012.



En la nueva conectividad Corral-La Unión, se terminó la pavimentación de diez kilómetros de la ruta T-720, sector Las Ventanas-Los Tractores, incluyendo la reposición del puente Futa, y se efectuó la conservación integral del Tramo 1 Las Ventanas, desde el kilómetro 26 al puente La Piedra.

Se inauguró la pavimentación de nueve kilómetros de la ruta T-345, sector Máfil-Malihue (Tramo 1: ruta 5-Cruce Lo Águila). También se iniciaron las obras de pavimentación de 27,1 kilómetros de la ruta T-35, sector Antihue-Valdivia, y de doce kilómetros de la ruta T-559, sector Llifén-Arquihue (Tramo 1 Llifén-Santa Juana).

Se entregó la construcción de los puentes Caicayén y Hueinahue, ambos de 60 metros, localizados en los kilómetros 16 y 17 del camino Maihue-Rupumeica.

Se inició el mejoramiento del Eje Pedro Aguirre Cerda, de 3,5 kilómetros (doble calzada), que constituye el acceso norte a Valdivia.

En materia aeroportuaria, se inauguró la ampliación y mejoramiento del área de embarque del Aeródromo Pichoy y se llevó a cabo la remodelación del Aeródromo Las Marías (Valdivia), a través de la conservación del área de movimiento y la conservación del edificio de pasajeros. En infraestructura portuaria, se inició la conservación de los muelles de Corral e Isla Mancera. En cuanto a infraestructura pública, se ampliaron las oficinas del Ministerio de Obras Públicas y del Servicio Médico Legal en Valdivia. Además se inició la construcción de la sede de la Contraloría Regional en Valdivia y del Complejo Fronterizo Hua Hum en Panguipulli. Además, en 2011, se terminaron los diseños para la reposición de los edificios consistoriales de Máfil y Lago Ranco.

También se avanzó en los proyectos de aguas lluvias, destacándose la construcción del colector Catrico, cuyas obras finalizarán durante el segundo semestre de 2012, y que corresponde a la tercera etapa de ejecución del Plan Maestro de Aguas Lluvias para los Barrios Bajos de Valdivia.

6. Calidad de vida y desarrollo urbano

Durante 2011, se asignaron subsidios habitacionales a familias mediante el Fondo Solidario de Vivienda (FSV), destinado a sectores vulnerables (894 subsidios), Programa de Protección del Patrimonio Familiar (PPPF) Normal (884 subsidios) y Término (692 subsidios), permitiendo la entrega de 944 viviendas y la construcción de 703. Además, durante el mismo año, el nuevo Subsidio Habitacional para Sectores Medios y Emergentes benefició a 755 familias de la región.

En cuanto a proyectos de espacios públicos, se realizó la reposición y equipamiento de las plazas de Corral, Reumén y de Paillaco.

Destaca también la ejecución del Parque Urbano de Valdivia, que consiste en 70 hectáreas emplazadas en la ciudad.

Durante el 2011, para el desarrollo del Relleno Sanitario Regional, se adquirió un terreno de 72,6 hectáreas en el sector de Morrompulli y se contrató a la empresa que realizará un Estudio de Impacto Ambiental.

Concluyó la instalación y mejoramiento de Agua Potable Rural en las localidades de Pishuinco, comuna de Valdivia; Vivanco en Río Bueno y Mehuín en Mariquina.

En cuanto a infraestructura deportiva, destaca la construcción del Centro de Deportes Náuticos, en Valdivia, el inicio de las obras de mejoramiento del estadio y construcción de la



cancha sintética de Los Lagos, el mejoramiento del Estadio Cincuentenario, la construcción del gimnasio de Pichirropulli en Paillaco, el mejoramiento del Estadio Centenario de La Unión, la construcción de la cancha sintética del Estadio Municipal de Futrono, además de mejoramientos en gimnasios y estadios municipales en Los Lagos, Río Bueno y Corral.

En materia de infraestructura cultural y patrimonial, en el 2011 comenzó la ejecución del diseño para habilitar la Casona de Llolly en Paillaco y de la Estación Collilefu en Los Lagos, además del estudio de diagnóstico de las fortificaciones de Corral.

En temas de transporte y comunicaciones, Valdivia fue escogida para ser parte del proyecto Ciudad Modelo, que actualizará sus sistemas viales e intervendrá siete ejes de transporte urbano. Además, destaca el lanzamiento del Programa Paraderos, que asignó recursos para la construcción de 471 paraderos en la región, que están siendo ejecutados durante el primer semestre de 2012.

En temas de conectividad digital y telecomunicaciones, a partir del 5 de noviembre de 2011, toda la región junto a la Región de Los Lagos, se unió en una sola zona para llamadas locales, al iniciarse la primera fase que elimina el cargo de Larga Distancia Nacional que se cobraba entre ambas regiones, beneficiando a unas 180 mil líneas de red fija. Además, mediante el proyecto Todo Chile Comunicado, en 2011 fueron beneficiadas 80 localidades con la posibilidad de que el 91 por ciento de la población pueda tener servicio de internet de banda ancha.

7. Pobreza y agenda social

Durante 2011, se implementó la primera etapa correspondiente a la asignación social, la que benefició a más de 20 mil personas. El Bono Noviembre, que correspondió a un adelanto del Ingreso Ético Familiar, compuesta por un Bono por Integrante, un Bono al Trabajo de la Mujer y otro por Excelencia Académica de los alumnos, benefició además a unas 700 mujeres. Además, en mayo de 2012, se inició la entrega del Bono por Logro Escolar, a aquellas familias con alumnos con buenos resultados académicos, beneficiando a 355 niños.

Otras asignaciones importantes corresponden a la entrega del Bono Bodas de Oro, que durante 2011 favoreció a más de mil 500 personas con 50 años o más de matrimonio. Y más de 17 mil 600 personas fueron beneficiadas a través de la entrega del Bono de Invierno, para ayudarlos en los gastos propios de esta época.

Por otra parte, dos hitos de la agenda social fueron la promulgación de la Ley de Extensión del Postnatal, y el inicio de eliminación del siete por ciento en las cotizaciones de salud, para todos los pensionados acogidos al Pilar Solidario de Pensiones. Se debe destacar que, al 31 de marzo de 2012 se han beneficiado en la región a 32 mil 298 pensionados en condición de mayor vulnerabilidad. También se realizó un catastro que identificó la existencia de 21 campamentos en la región.

Finalmente, entre octubre y enero, se realizó el proceso de la Encuesta Casen 2011, que fue aplicada a unos siete mil 800 hogares de todos los niveles socio-económicos de la región y cuyos resultados se conocerán en junio.



III. PLAN DE ACCIÓN PARA EL AÑO 2012

1. Desarrollo productivo y empleo

Entre las iniciativas que se impulsarán, destaca la implementación de un programa de emprendimiento solamente para mujeres, el Capital Semilla Empresa Mujeres y Capital Semilla Emprendimiento Mujeres, más Capital Semilla SERCOTEC, para más de 200 beneficiarias

En la pesca artesanal continuará la ejecución del Primer Programa Regional de Fomento Productivo para el Desarrollo de la Pesca Artesanal entre 2011-2013, con una inversión total de 800 millones de pesos proveniente de aportes del gobierno, Fondo de Fomento para la Pesca Artesanal y Fondo de Administración Pesquero. Este programa está orientado a beneficiar a tres mil 800 pescadores artesanales de la región. De igual modo, es importante destacar la construcción de la primera Política Regional de Desarrollo Pesquero y que estará terminada durante el segundo semestre de 2012.

En el sector silvoagropecuario, las principales metas están orientadas en optimizar los procesos productivos, destacándose para 2012 el desarrollo de 30 líneas avanzadas de papa y de quince líneas avanzadas de papas limpias de virus, multiplicadas y almacenadas in vitro; la implementación de un software de manejo y gestión de purines en lechería y de un sistema de alerta calibrado para tizón temprano; y un servicio de alerta para tizón tardío.

También se destaca la meta de forestación de dos mil 500 hectáreas y el Manejo Sustentable de Bosque Nativo en PYMES, con apoyo a la comercialización de sus productos, lo que impactará en mil 500 hectáreas y beneficiará a unas 300 productores forestales.

Mención especial constituirá la inauguración, durante el segundo semestre, de la Brigada de Prevención y Combate de Incendios Forestales en la Provincia del Ranco.


En el sector turístico, continuará la implementación iniciada el 2011 de la primera Política Regional de Turismo de la Región de Los Ríos, que cuenta con fondos del Gobierno Regional por más de mil 282 millones de pesos durante el 2012, y destinará casi cuatro mil millones de pesos al 2014. Estos fondos permitirán posicionar a la región en mercados internacionales y fortalecer, en un marco de sustentabilidad y calidad, los productos turísticos, tales como la ruta termal, pesca recreativa y turismo fluvial.

Durante 2012, se espera a través de SENCE, la capacitación de 700 personas por medio de Bonos de Capacitación Empresa y Negocio, y el Bono Trabajador Activo, para mil 300 personas. Además, se ha planificado el desarrollo de cuatro ferias laborales, que estima la asistencia de unas cinco mil personas.

2. Educación

En marzo de 2012 comenzó la implementación de los dos nuevos Liceos Bicentenario de Excelencia en Valdivia, con el Liceo Ciudad de Los Ríos, que beneficiará a 480 alumnos, y en La Unión, con el Liceo Abdón Andrade, que favorecerá a 960 estudiantes. Tendrán inversiones en infraestructura y equipamiento por mil y 467 millones de pesos, respectivamente, sumándose al implementado durante 2011, y que continúa este año, el Liceo Altamira de Panguipulli.

Durante 2012 se continuará ejecutando el Plan de Apoyo Compartido (PAC), en 35 escuelas de la región.



Entre octubre y noviembre de este año se rendirá el segundo SIMCE de Inglés en los terceros medios, SIMCE de Lenguaje, Matemáticas y Ciencias en cuarto básico y segundo medio, y por primera vez se rendirá SIMCE de Lectura en segundo básico.

En cuanto a subvenciones y becas, a partir de 2012, la Subvención Escolar Preferencial (SEP) beneficiará también a alumnos de octavo básico y permitirá beneficiar a más de 24 mil alumnos.

En cuanto a infraestructura educacional, los principales desafíos son terminar la reposición de la Escuela Básica de Río Bueno, que beneficiará a 723 alumnos a partir de marzo de 2013, y a la reposición del Internado Fernando Santiván y de la Escuela Ernesto Pinto, ambas de Panguipulli, beneficiando a más de 700 alumnos.

Se realizarán también otras obras menores, entre ellas, la construcción de los gimnasios de Estación Mariquina y Colegio San Luis del Alba, ambas de la comuna de Mariquina; la Escuela Nº 39 de Las Ánimas en Valdivia; la reposición de las Escuelas Olegario Morales en Paillaco y José Arnoldo Bilbao en Mariquina; además del mejoramiento integral del Liceo Antonio Varas y de las multicanchas de las escuelas rurales de la comuna de Lago Ranco.

En abril de 2012, se firmó un convenio entre el Ministerio de Educación y las municipalidades de Futrono, La Unión, Mariquina, Lanco y Panguipulli, para la adquisición de equipamiento de primer nivel que ayudará a mejorar el proceso de enseñanza y aprendizaje de las especialidades técnicas que se desarrollan al interior de los establecimientos educacionales. Se beneficiarán seis proyectos de distintas especialidades, con una inversión de más de 700 millones de pesos.

3. Salud

Durante 2012 se avanzará en la eliminación de la Lista de Espera No AUGE. Además, se iniciará la formación de especialidades de a lo menos doce médicos, quienes se espera terminarán su formación en el año 2015.


Una de las principales obras de infraestructura será la construcción del nuevo Centro de Rehabilitación de la Teletón en la ciudad de Valdivia, que iniciará sus obras este año y concluirán durante 2013.

En lo referente a infraestructura hospitalaria, se inaugurará la remodelación de la Unidad de Radioterapia del Hospital Base de Valdivia, que constituye el quinto centro del país reconocido por el gobierno para el tratamiento del cáncer, y las obras de construcción del Hospital de Corral, iniciadas en 2010. Además, se avanzará en la construcción del nuevo CESFAM de Futrono, beneficiando a más de quince mil habitantes. Asimismo, este año finalizarán los estudios e iniciarán las etapas de diseño de los hospitales de Río Bueno, La Unión, Lanco y Los Lagos.

El Programa Elige Vivir Sano favorecerá a las doce comunas de la región con recursos para implementar los Planes Comunales de Promoción.

4. Seguridad

Durante el año, continuará la implementación del Programa Barrio en Paz Comercial en las comunas de Río Bueno y Valdivia, y en esta última también continuará el Barrio en Paz Residencial del sector de Las Ánimas.



Además, se iniciará la implementación del Programa Plan Cuadrante en la comuna de Panguipulli, con 25 nuevos carabineros, 21 vehículos policiales y la modernización de seis de sus cuarteles.

Durante 2012, el Ministerio del Interior y Seguridad Pública abordará la reposición de infraestructura policial de la región, entre las que se encuentran la 1º Comisaría de Valdivia, la 4º Comisaría de Río Bueno, la 5º Comisaría de Panguipulli, los retenes de Carimallín, Diumén, Coñaripe, Choshuenco y Neltume, además de la remodelación de las tenencias de Pihueico y Liquiñe.

5. Infraestructura y conectividad

En el marco de la ruta Interlagos, durante el año 2012 se terminará la pavimentación de doce kilómetros de la ruta T-559, sector Llifén - Arquihue (Tramo 1 Llifén-Santa Juana) y el tramo entre Futrono y Calcurrupe. Asimismo, se iniciará la pavimentación de 24 kilómetros de la ruta T-85, varios sectores en tramo Lago Ranco - Calcurrupe, y de 18,8 kilómetros de la ruta 201-CH, sector Bocatoma Pullinque-Coñaripe.

Se licitarán las obras de pavimentación de la ruta T-775, Puerto Nuevo-Quillaico, que permitirá finalizar la circunvalación integral en torno al Lago Ranco, incluyendo un puente sobre el Río Bueno.

Se dará inicio a la etapa de diseño de la conexión vial Corral-Valdivia, por la Península de San Ramón, que junto al estudio de pre inversión, Pasada Urbana por Corral, actualmente en desarrollo, sentará las bases para la futura accesibilidad y el desarrollo portuario de la comuna.

Por otro lado, se iniciarán las obras para materializar la construcción del puente Santa Elvira y Circunvalación Oriente, en la comuna de Valdivia. Además, se construirá el puente sobre el Río Lingue, que conectará las localidades de Mehuín y Missisipi en la comuna de Mariquina. También se inaugurarán los puentes Nevados 1, 2 y 4 de la ruta 201-CH, camino internacional Carirriñe.

A fines de 2012, se iniciarán las obras de pavimentación del eje Cabo Blanco-Las Marías, que complementarán el nuevo acceso norte a Valdivia, vía puente Cau Cau, continuando su construcción durante el presente año.

En materia portuaria, comenzarán las obras de reposición del Terminal de Pasajeros de Niebla, que permitirá potenciar la conectividad hacia la comuna de Corral. Así también, se entregarán las obras de conservación de los muelles de Corral e Isla Mancera y se concluirá la etapa de diseño para la construcción de la rampa en Isla Huapi, lo que permitirá ejecutar las obras durante el 2013.

En cuanto a aeropuertos, se entregarán las obras de mejoramiento en el aeródromo Las Marías y en el aeropuerto Pichoy de Valdivia, se implementará un sistema de aterrizaje instrumental que guiará al avión durante la aproximación a la pista de aterrizaje, incluso en días con problemas de visibilidad.

Se realizará la construcción del edificio de la Contraloría Regional en Valdivia y de los edificios consistoriales de Lago Ranco y Mariquina.



6. Calidad de vida y desarrollo urbano

En la línea habitacional, este año se implementará, por primera vez en la región el Programa de Condominios Sociales, que contará con 633 subsidios. Actualmente, se dispone de un catastro y una metodología de postulación y asignación.

Destaca también la licitación, durante el segundo semestre de 2012, para iniciar obras del Parque Urbano de Valdivia, que consiste en más de 70 hectáreas emplazadas en la ciudad.

En cuanto a servicios básicos, se realizará la licitación y construcción de 20 obras para la instalación o mejoramiento de servicios de Agua Potable Rural en las localidades de Reumén, Chauquén, Auquingo, Mashue, Cunico, Pampa Negrón, Huillinco, Trumao, Los Esteros Niscón, Mantilhue, Puerto Nuevo, Chaihuín, Ancacomoe, El Salto, Punucapa, Curralhue-Lumaco, Illahuapi, Pellinada Grande-Las Quinientas y Nontuela Alto. Igualmente, se ejecutarán quince diseños de los servicios de Agua Potable Rural.

En cuanto a infraestructura deportiva, se terminará la construcción del Estadio Municipal y la cancha sintética de Los Lagos. Además, se iniciarán las obras del nuevo polideportivo de Panguipulli, que constituye parte de la red de Polideportivos Chile Entrena y del Complejo Deportivo Bicentenario de Río Bueno.

En infraestructura patrimonial, se contempla para el presente año el inicio de las etapas de diseño, para la restauración del Fortín de San José de Alcudia, el castillo de San Luis de Alba Cruces y el Teatro Galia de Lanco. Además, se dará comienzo a las obras de restauración del Castillo de Niebla y de la primera etapa de la Casa Prochelle I.

Se avanzará en el proyecto Ciudad Modelo en Valdivia y se continuará con el Programa Paraderos, que asignó recursos para 471 paraderos.

En temas de telecomunicaciones, en agosto de 2012 se iniciará la implementación de la portabilidad numérica fija en la región, que se sumará a la portabilidad móvil iniciada en enero de este año.

7. Pobreza y agenda social

En materia de asignaciones sociales y bonos, se espera que a partir de septiembre de 2012, a través del Ingreso Ético Familiar, sean beneficiadas unas seis mil 200 familias de la región. Igualmente, continuará la entrega del Bono Bodas de Oro, para aquellos que cumplan 50 años de matrimonio.

En cuanto a la reducción y eliminación del siete por ciento en las cotizaciones de salud, a fines 2012 se extenderá este beneficio a toda la clase media, cuya cotización se reducirá desde siete por ciento a cinco por ciento.

En la línea de campamentos, el año 2012 se entregarán 465 subsidios a familias de campamentos, además de generar planes de cierres para cada uno de los 21 campamentos existentes en la región. También, se espera entregar subsidios al 73 por ciento de las familias que viven en ellos.

Durante el 2012 se aplicará la Nueva Ficha Social, que permitirá mejorar la asignación de beneficios a las familias, junto con abrir una serie de programas que van orientados a brindar mayores oportunidades de reinserción laboral y de capacitación a las familias de la región.



IV. PROGRAMACIÓN PARA EL PERÍODO 2013-2014

1. Se terminará la lista de espera de pacientes con garantías No AUGE atrasadas, antes de junio de 2013.
2. Se inaugurarán el nuevo Centro de Rehabilitación Infantil Teletón de Valdivia y el CESFAM de Futrono.
3. El 2013, se iniciarán las obras de los hospitales de Lanco La Unión, y de los hospitales de Río Bueno y Los Lagos en 2014.
4. Se inaugurará el nuevo Puente Cau Cau el año 2014.
5. Durante 2013, se dará término a las obras de mejoramiento del Eje Pedro Aguirre Cerda, de 3,5 kilómetros y doble calzada, en el acceso norte a Valdivia. También se entregarán las obras del nuevo puente Santa Elvira y de la conexión vial Circunvalación Norte de Valdivia.
6. En el mismo año, se entregarán las obras de pavimentación de 27,1 kilómetros de la ruta T-35, entre Antilhue y Valdivia, y se realizará la ejecución del nuevo puente de acceso a la ciudad de Río Bueno, junto con el mejoramiento de la pasada urbana hacia Lago Ranco.
7. De la Red Interlagos, destaca el inicio de obras de pavimentación en la ruta T-981-U Crucero-Entre Lagos, que forma parte de su eje estructurante en la Provincia del Ranco. Además, el inicio de la pavimentación en la ruta Internacional 203-CH, en el tramo Choshuenco-Puerto Fuy. Y comenzará la etapa de diseño para la pavimentación de la ruta 201-CH, sector Coñaripe-Pellaifa.
8. Se iniciarán las obras del segundo puente entre Valdivia e Isla Teja.
9. Se comenzará la construcción de la rampa de Isla Huapi.
10. Se construirá el colector Bueras, de Valdivia, correspondiente a la cuarta etapa y final del Plan Maestro de Aguas Lluvias de los Barrios Bajos de Valdivia.
11. El primer semestre de 2013, se terminarán los trabajos de restauración de la Casa Prochelle I.
12. Se inaugurarán, en el primer semestre de 2014, los edificios consistoriales de Máfil y Lago Ranco.

REGIÓN DE LOS LAGOS







I. ANTECEDENTES REGIONALES

La Región de Los Lagos, según proyecciones del Instituto Nacional de Estadísticas (INE) al año 2011, posee una población estimada de 846 mil 614 habitantes, con una densidad de 17,4 habitantes por kilómetro cuadrado y una superficie de 48 mil 584,5 kilómetros cuadrados. La tasa media de crecimiento anual prevista para el período 2011-2013, es de 1,2 personas por cada 100 habitantes. El área urbana se estima en 596 mil 887 personas (70,5 por ciento), y el área rural en 249 mil 727 personas (29,5 por ciento).

Administrativamente, está integrada por las provincias de Osorno, Llanquihue, Chiloé y Palena, las que a su vez se dividen en treinta comunas. La capital regional es Puerto Montt, ciudad clave para el sur del país por su importancia en la conectividad entre el Chile Central y la Patagonia.

En la región se desarrollan importantes actividades económicas vinculadas al sector primario de la economía, tales como, actividades agropecuarias vinculadas especialmente a la producción de leche y carne; pesca, la acuicultura y un fuerte desarrollo de los servicios a través del turismo. En todas ellas, la región posee a nivel nacional un rol fundamental, principalmente por el ganado bovino, gracias a la recepción del 70 por ciento de la leche a nivel nacional, pesca artesanal y la renaciente industria del salmón que se ha recuperado fuertemente después de la crisis del virus ISA, cerrando una exportación en 2011 superior a los dos mil 900 millones de dólares y una completa recuperación de la industria en un nuevo marco regulatorio y productivo. Según cifras preliminares del Banco Central para 2010, la región alcanzó 2,2 por ciento de contribución al Producto Interno Bruto (PIB) nacional.


En 2011, a la recuperación de la industria salmonera en el nuevo marco sanitario y medioambiental, se sumó una muy buena condición de las actividades agropecuarias, la mejor temporada de turismo de la última década y una nueva corriente de la inversión en energías renovables, a lo cual se suman proyectos de infraestructura pública de gran envergadura como la pavimentación de la Carretera Austral, inversión en la Ruta 5, planes e inversiones para mejorar ciudades y barrios, gestión de tráfico de puertos y aeropuertos. Todo esto ha concluido en uno de los mayores ciclos de inversión tanto pública como privada en infraestructura y en todos los rubros productivos de la región, y con una histórica recuperación del empleo.

Según la Encuesta Casen 2009, el 2,4 por ciento de la población vive en condición de indigencia y el 11,8 por ciento son pobres no indigentes; es decir, el 14,2 por ciento de la población regional vive en condiciones de pobreza. Esta situación afecta con mayor fuerza a las provincias de Osorno y Llanquihue, como también a las mujeres más que a los hombres y a la población urbana más que a la rural.

II. PRINCIPALES LOGROS ALCANZADOS DURANTE EL AÑO 2011 EN LOS EJES PRIORITARIOS

1. Desarrollo Productivo y Empleo

Según el Índice de Actividad Económica Regional (INACER), la región dejó atrás la crisis económica 2008-2009 y tuvo un crecimiento económico acumulado durante 2011 de 4,9 por ciento. Las áreas de mayor incidencia en este crecimiento fueron la pesca, industria manufacturera y sector silvoagropecuario.



El nivel de inversión privada y pública generada en la región fue sobresaliente el 2011. Al cierre del año pasado se asignaron 62 mil 600 millones de pesos al presupuesto de inversión regional, que significa un incremento de más de 15 por ciento de este presupuesto en relación al promedio asignado durante el período 2006-2010.

En la Comisión de Evaluación de Impacto Ambiental se aprobaron 224 proyectos, que pueden generar para los próximos años, sólo en su fase de construcción, una cantidad de mano de obra asociada de más de cuatro mil 800 trabajadores.

En materia de empleo, la fuerza laboral activa en la región asciende a 380 mil 220 personas en el trimestre enero - marzo 2012 y la tasa de desempleo en el mismo trimestre alcanzó al 4,2 por ciento. En tanto, desde el primer trimestre de año 2010, se han creado 24 mil 417 nuevos empleos, de los cuales siete mil 363 corresponden al año 2011. Los altos niveles de inversión y fuerte reactivación de la actividad económica regional y las expectativas derivadas tuvieron un impacto notable en la generación de nuevos empleos, situando a la región durante todo el año con las menores tasas de desempleo del país, alcanzando incluso 2,6 por ciento en el trimestre octubre-diciembre. Se destaca el caso de Puerto Montt, que llegó al mínimo histórico, con 1,4 por ciento de desempleo en ese mismo trimestre.

Ante una situación permanente de pleno empleo, el énfasis se orientó a dar una mayor capacitación, atrayendo en especial a mujeres y jóvenes al trabajo. El Servicio Nacional de Capacitación y Empleo (SENCE), a través del Instrumento Franquicia Tributaria, financió acciones de capacitación que beneficiaron directamente a más de 37 mil 500 trabajadores/as, con una inversión pública-privada de más de cuatro mil millones de pesos. Con el Programa Bono Trabajador Activo, se capacitaron tres mil 192 personas. El Programa Mujer Trabajadora y Jefa de Hogar, en conjunto con el Servicio Nacional de la Mujer (SERNAM), capacitó a 396 mujeres en 18 comunas de la región. Por su parte, el Programa Formación en Oficios para Jóvenes capacitó a 430 hombres y mujeres menores de 29 años sin escolaridad, y el Programa de Formación en Puesto de Trabajo incorporó al mercado laboral a 409 personas (301 jóvenes, 101 mujeres y siete mayores de 50 años).

En la línea Micro y Pequeños Empresarios, SENCE gestionó el Programa Bono Empresa y Negocio con una cobertura de mil 508 micro y pequeños emprendedores. Por otra parte, se apoyó 117 proyectos correspondientes a servicios cofinanciados que buscan incrementar la competitividad de micro y pequeñas empresas. Para disminuir brechas de competitividad de emprendedores se favorecieron 64 proyectos para mejorar condiciones del entorno de las MIPE. Además, para seguir fomentando la oferta turística en especial a pequeña escala, se lanzó un fondo de Capital Semilla Turismo.

Durante 2011, CORFO apoyó a ocho mil 570 personas, de las cuales mil 788 corresponden al segmento Mipymes por innovación, fomento e inversiones. En cuanto a los sectores beneficiados, la Pesca y Acuicultura fue donde más recursos se colocaron, con 58 por ciento del presupuesto de CORFO, seguido del sector Agropecuario y Ganadero con el doce por ciento del presupuesto.

Entre las principales actividades económicas de la región destaca el desarrollo del turismo. Durante los meses de enero y febrero de 2012, la región alcanzó un promedio de 90 por ciento en la ocupación de establecimientos de alojamiento turístico; durante la temporada 2011-2012, los desembarques en el aeropuerto El Tepual en Puerto Montt aumentaron catorce por ciento y recalaron 40 cruceros, con un total de más de 54 mil personas, lo que refleja un aumento de 17 por ciento respecto a la temporada anterior. Los transportes bimodales a la Carretera Austral aumentaron de cuatro a catorce semanales, lo cual significó un renacer de



la ruta que, por efectos de la erupción del volcán Chaitén, estuvo cerrada en la parte norte entre 2008 y 2010.

2. Infraestructura y Conectividad

La conectividad bimodal fue inaugurada en abril de 2011 y permite reducir prácticamente a la mitad el tiempo que requiere un habitante para desplazarse desde Coyhaique hasta Puerto Montt, reduciendo de 36 a 17 horas de viaje.

En octubre, se anunció el proyecto que consiste en completar la pavimentación del trazado terrestre de la Ruta 7, Carretera Austral, desde Puerto Montt en la Región de Los Lagos, hasta Villa Cerro Castillo en la Región de Aysén, con 22 tramos que comenzarán obras entre el 2011 y el 2017. Ya se han iniciado las obras de los tramos Copiapó-Río Puelche (1,6 km), Chaica-La Arena (siete km) y Puelche-Puente Puñón (trece km).

A fines de 2011, el Ministerio de Obras Públicas inició los trabajos que unirán la Ruta 5 con la Ruta 7. El proyecto contempla conectar los ejes Munita-Volcán Punttiagudo-Ibáñez-Marathón y río Puelche; alcanzando una inversión total de 45 mil millones de pesos, y significa una nueva alternativa de acceso al centro de la ciudad desde el sector de Alerce y los sectores residenciales de Valle Volcanes y Mirador de la Bahía, donde viven alrededor de 100 mil habitantes.


Entre estas iniciativas, se logró avance en la construcción de la nueva doble vía en el tramo Puerto Montt-Pargua, que fue iniciada en mayo de 2011 y las obras de mejoramiento de la Ruta 5, que alcanzaron una inversión de cerca de los 40 mil millones de pesos.

En los sectores rurales también se ha avanzado en obras para mejorar la conectividad, como son la pavimentación de las Rutas Llanquihue-Loncotoro, Puelo-Paso El Bolsón y Ruta V-69, sector Cochamó.

En cuanto a infraestructura portuaria, las localidades de Dalcahue, Taucolón y Llaguach en Chiloé, y Calbuco, y Maullín-La Pasada en la Provincia de Llanquihue, incorporaron nueva infraestructura (rampas) para el traslado de sus habitantes y cargas, con una inversión total de siete mil 400 millones de pesos. Además, se impulsó el proyecto para contar con infraestructura portuaria de gran calado, que consiste en desplazar el puerto industrial de Puerto Montt a uno nuevo y moderno en Punta Panitao, la cual ya ha sido declarada como área preferentemente portuaria. Es por ello que se hicieron estudios de ingeniería conceptual, de modelos de negocio y del acceso al nuevo terminal de Panitao.

Se terminaron los tramos pertenecientes a la Red Interlagos de Cascada-Ensenada y Rupanquito-Entre Lagos, y en avanzada ejecución se encuentra el contrato de reposición de la Ruta Ensenada-Los Riscos. Estos tres tramos contemplan una inversión total de más de 21 mil millones de pesos.

En conectividad terrestre de la isla de Chiloé, se concretaron diversos avances, como el by pass de Chacao, la pavimentación que une la Ruta 5 con Pumanzano, denominada Ruta de la Leche, y la variante de la Ruta 5 en Chacao. También se dio inicio a las obras en los principales puentes de Chiloé: San Antonio y Mechaico en Ancud, y Gamboa de Castro, y a la pavimentación de la ruta entre Pulquedón y Detif y al mejoramiento de la Ruta Quilo-Pumillahue en Ancud. Todas estas obras más otras de menor envergadura, beneficiarán a la Isla grande de Chiloé con una inversión cercana a los 30 mil millones de pesos. Junto a ello, ya está operativo desde febrero de este año, el nuevo terminal de transbordo de Punta Coronel, en Calbuco, que permitirá en 2012 tener dos rampas operativas en forma permanente a cada lado del Canal de Chacao, y una administración descentralizada -a través de un convenio MOP (EMPORMONTT)- que ha



permitido por primera vez gestionar el flujo vehicular en el tránsito del Canal y reducir los tiempos de espera en los momentos peak de más bajas mareas y mayor flujo.

Adicionalmente, se realizaron obras de conservación en 23 aeródromos de la región y se inició la ampliación del aeropuerto de Mocopulli, en Dalcahue, que le permitirá recibir vuelos comerciales a partir del segundo semestre de 2012.

En proyectos de Agua Potable Rural (APR), se benefició a más de mil 800 familias, en las localidades de Daitao, Caleta Gutiérrez, Trapén, Yaco Alto y Bajo, Peñasmo, Aguantao, El Dao, Quetrolauquén y Paraguay Chico, en la provincia de Llanquihue; Pilmaiquén-Corral del Sur, Riachuelo, Chifín Alto y Huilma Llahualco en la provincia de Osorno; y Natri y Calen San Juan en la provincia de Chiloé. A ellos se agregan los APR de Quinched, Teupa y Nahuiltad, que ya dieron cerca de 400 soluciones en la comuna de Chonchi.

En materia de conectividad digital, a partir de noviembre de 2011, las regiones de Los Ríos y Los Lagos se unieron en una zona para llamadas locales, como parte de la primera fase que elimina el cargo de Larga Distancia Nacional que se cobraba entre ambas regiones.

3. Educación

En marzo de 2011 se inició la implementación del Programa Nacional de Liceos de Excelencia en la región. La primera etapa consideró el colegio Domingo Santa María de Puerto Montt, que inició las clases en marzo del año pasado. La segunda etapa asignó otros tres establecimientos que iniciaron las clases en marzo de este año: el Liceo Carmela Carvajal de Osorno, Vista Hermosa de Río Negro y Bicentenario de Ancud, en los que se ha invertido cerca de mil 400 millones de pesos en acondicionar las instalaciones y equipamientos.


Durante 2011, continuó la ejecución del Programa Plan de Apoyo Compartido, beneficiando a 49 establecimientos educacionales con bajos resultados SIMCE de la región. En tanto, los resultados de la prueba SIMCE 2011 indicaron un puntaje promedio en la región de 263 puntos en cuarto básico y 259 puntos en octavo básico, representando alzas de uno y cinco puntos respectivamente, en comparación con la prueba anterior. Se destaca el resultado obtenido por las escuelas México de Michoacán de Osorno, San Javier de Curaco de Vélez, y Eduardo Frei Montalva de la misma comuna, que se ubicaron dentro de los diez establecimientos municipales con mejores puntajes a nivel nacional.

También en marzo de 2011 se dieron a conocer los resultados del primer SIMCE de Inglés, rendido en 2010, en la que el ocho por ciento de los alumnos de tercero medio obtuvieron certificación en este idioma.

En noviembre de 2011, se rindió el primer SIMCE de Tecnologías de Información y Comunicación (TIC), en el cual los alumnos de segundo medio de la región obtuvieron en promedio 243 puntos. Así también, a través del Programa Yo elijo mi PC, se inició en abril de este año la entrega de equipos, que ellos mismos escogieron, a tres mil 682 alumnos con buenos resultados académicos de todas las comunas.

También se aplicó en noviembre pasado el SIMCE de Educación Física a una muestra de alumnos de octavo básico, para diagnosticar el estado de la condición física de los estudiantes.

En cuanto a infraestructura, se invirtieron más de siete mil millones de pesos en la construcción y reparación de establecimientos, beneficiando en total a más de 19 mil alumnos de la región. Entre los establecimientos beneficiados se cuentan la Escuela Rural de Huilma Grande en Río Negro, la escuela Inés Gallardo Alvarado de Llanquihue, la Escuela Internado de Ayacara en



Chaitén, y la escuela Los Linares de Casma, en Frutillar. Además, se adjudicaron proyectos por más de mil 300 millones de pesos para el mejoramiento de servicios higiénicos y cubiertas, y para la normalización de infraestructura. Además, a 19 proyectos de la región se les asignaron recursos para equipamiento de educación técnico profesional.

Bajo el Programa de Alimentación Escolar, fueron beneficiados más de 94 mil niños y jóvenes, además de los once mil 246 estudiantes más vulnerables beneficiados con la Beca de Mantención para Educación Superior con dinero de libre disposición. Respecto al Programa de Becas Indígenas, cubrió el 2011 a mil 762 estudiantes. Por su parte, con la Beca Vocación de Profesor, 141 estudiantes de la región ingresaron a estudiar gratis la carrera de Pedagogía.

La implementación de los Planes de Mejoramiento en los 846 establecimientos incorporados a la Subvención Escolar Preferencial (SEP) implicó una inversión de más de 18 mil 700 millones de pesos en 2011, beneficiando más de 48 mil alumnos.

En su primer año de operación, el Programa de Subsidio al Transporte Escolar benefició a cinco mil 200 alumnos, mejorando sus condiciones de traslado a 93 establecimientos localizados en zonas rurales.

4. Pobreza y agenda social

Como adelanto al Ingreso Ético Familiar, durante noviembre se entregó una asignación social compuesta por un bono por integrante y un bono al trabajo de la mujer, que benefició a más de once mil 500 familias y dos mil mujeres. Además, en mayo de 2012 se inició la entrega del Bono por Logro Escolar, a aquellas familias con alumnos con buenos resultados académicos, beneficiando a 830 niños.


Entre otras asignaciones importantes figuran la entrega del Bono Bodas de Oro, que benefició a más de tres mil 800 personas durante el 2011 y el Bono de Invierno, que se otorgó a más de 38 mil 800 personas. Además, el Plan Noche Digna se ejecutó por primera vez en 2011 y permitió añadir dos mil camas en albergues y comedores fraternos.

La extensión del postnatal benefició durante 2011 a más de 700 mujeres trabajadoras, y el inicio de la eliminación del siete por ciento en las cotizaciones de salud para todos los pensionados acogidos al Pilar Solidario de Pensiones favoreció a más de 44 mil pensionados que se encuentran en condición de alta vulnerabilidad.

Asimismo se entregaron siete mil 959 subsidios habitacionales: dos mil 962 del Fondo Solidario de Vivienda para Grupos Vulnerables, dos mil 190 Subsidios Habitacionales para la Clase Media y Grupos Emergentes, y dos mil 807 subsidios de Protección del Patrimonio Familiar.

También, se realizó un catastro que identificó la existencia de 32 campamentos en la región con mil 772 familias viviendo en ellos, de las cuales 277 fueron beneficiadas con subsidios habitacionales durante 2011. Además, se terminó la construcción de 20 viviendas tuteladas para adultos mayores en la comuna de Osorno y similar número en la comuna de Frutillar.

El FOSIS, en sus líneas de trabajo en emprendimiento, empleabilidad y desarrollo social ya ha apoyado a dos mil 447 nuevos emprendedores, a 692 personas sin empleo, a 90 niños en situación vulnerable y a 20 organizaciones. También, los programas de apoyo, Puente, Emprende Más, entre otros, cubrieron cerca de ocho mil beneficiarios.



Finalmente, entre octubre y enero se realizó la Encuesta CASEN 2011, que fue aplicada a cerca de siete mil 800 hogares de todos los niveles socio-económicos de la región, y cuyos resultados se conocerán en junio próximo.

5. Ciudad y calidad de vida

En cuanto a obras urbanas, destaca en Osorno la construcción del Eje Vial Manuel Rodríguez con un costo total de más de tres mil millones de pesos, y que se entregará a finales de mayo. Junto a ello, se ha terminado el diseño de la Avenida Juan Mackenna, que permitirá a la comunidad mejorar su flujo y disminuir los tiempos de traslado. Asimismo, avanzaron las obras de la Costanera de Puerto Montt, que contemplan 1,6 kilómetros y que será terminada a fines de 2012. En diciembre de 2011 se dio inicio a las obras de ampliación y reposición de la ruta entre Osorno y el límite urbano, que contempla 2,5 kilómetros y cuyo término de obras se proyecta para 2013 con un monto cercano a los cinco mil millones de pesos.

El Programa de Pavimentos Participativos redujo el déficit de vías urbanas sin pavimento, beneficiando a dos mil 362 familias mediante una inversión de tres mil 700 millones de pesos. En 2011 tuvo lugar también la inauguración de las obras del importante colector de aguas lluvias Estero Lobo, en la ciudad de Puerto Montt y se dio inicio a la construcción de la red primaria de aguas lluvias de la Población Modelo de Puerto Montt.

En materia cultural, bajo el Programa de Arte y Cultura En Mi Barrio se implementaron en la región ocho proyectos culturales, llegando a alrededor de tres mil personas con las actividades ejecutadas en las zonas intervenidas. Además, se inauguró en Purranque un remodelado teatro para actividades culturales y una capacidad de más de 350 asistentes.

En la línea de conservación y difusión del patrimonio cultural, se trabajó en la restauración pictórica y preventiva de la Iglesia de Chonchi. Asimismo, se terminó la restauración de la Iglesia de Tenaun en Chiloé y el primer trimestre de 2012 se iniciaron las restauraciones en las iglesias de Nercón y Rilán, también en Chiloé. En la provincia de Llanquihue, se efectuaron mejoramientos a la iglesia del Sagrado Corazón de Puerto Varas.

En cuanto a infraestructura deportiva, se realizó un retopio a la pista atlética del Instituto Nacional del Deporte en Puerto Montt, un mejoramiento integral al estadio de Maullín, la construcción del estadio de Puerto Octay, la Villa Olímpica de Osorno y se entregaron fondos para el desarrollo de la última etapa del Estadio Chinquihue de Puerto Montt, que actualmente se encuentra en licitación por mil 600 millones de pesos. Además, se apoyó a municipios, clubes y organizaciones locales en decenas de pequeños proyectos de mejoramiento de canchas, pistas, camarines y otras instalaciones deportivas.

En materia de transporte, a fines de 2011 se dio inicio a la implementación de la Unidad Operativa de Control del Tránsito (UOCT) en el sector céntrico de Puerto Montt, lo que permite optimizar la gestión a través de un sistema centralizado de monitoreo de los cruces o esquinas más conflictivas. Ello implicó una inversión cercana a los 800 millones de pesos, y está estipulada una marcha blanca para el segundo semestre de 2012.

El Programa Renueva tu micro entregó subsidios para cambiar 86 micros de la región por buses nuevos, seguros y menos contaminantes. También, destaca el lanzamiento del Programa Paraderos, que asignó recursos para 552 paraderos en la región, que están siendo ejecutados durante el primer semestre de 2012.



6. Salud

El año 2011 se cumplió la gran meta de llevar a cero la lista de espera de los pacientes con garantías AUGE atrasadas, que a junio de 2010 eran diez mil 658 pacientes en toda la región.

Asimismo, hay importantes logros en infraestructura sanitaria. Se avanzó en la construcción del nuevo hospital de Puerto Montt, obra regional emblemática que considera una inversión de 90 mil millones de pesos y su conclusión permitirá una mejora en la calidad de atención de enfermedades de mayor complejidad. Se suma a esto el avance en la remodelación del hospital de Osorno, el cual se estima que estará entregado el segundo semestre de 2012 y que ha implicado una inversión de 40 mil millones de pesos.

Entre las obras finalizadas, se destaca el Centro de Salud Familiar (CESFAM) de Puaucho, en San Juan de La Costa; el de Carelmapu, que beneficia a cuatro mil 500 habitantes; el de Calbuco, que beneficia a cerca de 18 mil personas; y el de Los Muermos, que incluye una completa sala de rayos X, con una cobertura cercana a las quince mil personas. Además, se avanzó en las obras del CESFAM Quinto Centenario en Osorno y se dio inicio a la construcción del nuevo CESFAM en Chonchi, el que podrá dar la cobertura necesaria a más de catorce mil habitantes de esta comuna.

Durante 2011 se implementó el Programa Mi Hospital Se Pone a Punto en los hospitales de Puerto Montt y de Castro, para mejorar la calidad de atención de la red hospitalaria en Chile. Además, los CESFAM Los Volcanes de Llanquihue y Pampa Alegre de Osorno fueron premiados por el nuevo Programa Consultorios de Excelencia impulsado por el Ministerio de Salud, que busca instalar una cultura de calidad en el servicio de atención y buen trato.

Se incorporaron 16 nuevos especialistas médicos al sistema de salud pública de la región en las áreas de anestesiología, cirugía, medicina interna, nefrología, obstetricia, oftalmología y traumatología, entre otros.


La SENADIS impulsa una inversión para equipar e implementar seis Centros Comunitarios de Rehabilitación ubicados en Puyehue, Queilén, Quemchi, Puqueldón, Quinchao y Ancud. Junto a ello, hasta marzo de 2012 se han financiado 484 Ayudas Técnicas para personas con discapacidad, con los programas Chile Solidario, Programa Regular y Chile Crece Contigo. Asimismo, a través del Área Salud del Primer Concurso Nacional de Inclusión Social para Personas con Discapacidad 2011, se financiaron seis proyectos para 79 personas.

En 2011 se constituyó el Comité Regional Intersectorial del Programa Elige Vivir Sano. Ya hay 23 comunas con Planes de Promoción de Salud que incluyen los tres ejes temáticos tabaco-actividad física-alimentación saludable, con intervención en el primer ciclo básico, apoderados y educadores. Se han desarrollado diferentes actividades, incluyendo corridas y cicletadas en Osorno, Puerto Montt, Ancud y Castro.

7. Seguridad

Dentro del Plan Regional se materializó el compromiso de implementar el Programa de Barrio en Paz Residencial tanto en Osorno como en Puerto Montt. También se ha puesto en marcha el Programa Barrio en Paz Comercial en sectores de las comunas de Castro, Quellón, Ancud, y Puerto Montt.

En abril de 2012, se realizó el lanzamiento del Sistema Táctico de Análisis Delictual (STAD) en Puerto Montt, sistema que se basa en identificar lugares de origen de la delincuencia y que se extenderá al resto de la región durante el año.



En materia de infraestructura de seguridad, concluyó la ampliación y remodelación de la 5ª Comisaría de Carabineros de Puerto Montt y se terminaron las reposiciones de la tenencia de Reloncaví, del retén de Panitao, del retén de Río Puelo en Cochamó y de la subcomisaría de Carabineros de Osorno, todo ello con una inversión superior a los tres mil millones de pesos.

Carabineros aumentó en 79 efectivos su dotación el 2011. Destaca además, la implementación del Plan Cuadrante en la comuna de Puerto Varas. Con esto, en julio de 2011 se incorporaron 41 nuevos carabineros y 22 nuevos vehículos.

Dentro de las inversiones realizadas por la Institución, destacan la adquisición de un helicóptero BK-117 para la sección aérea de la zona, además de motos, radiopatrullas, furgones y camionetas que ayudan a combatir el crimen y la delincuencia, brindando más seguridad a la ciudadanía.

También se inició un Plan de Prevención del Robo de Salmones. Los resultados han sido muy positivos, pues se logró acabar con peligrosas bandas armadas de piratas del salmón.

8. Plan Chaitén

Este gobierno tomó el compromiso de recuperar la normalidad en la capital de la provincia de Palena y este objetivo, planteado en el Plan Los Lagos, cumplió lo estipulado para Chaitén durante el 2011: se restablecieron los servicios básicos de la ciudad, como luz y agua potable, además de otros como telefonía fija, internet y televisión, vía conexión de fibra óptica.

Se lanzó el Programa de Electrificación Conexión Santa Bárbara-Chaitén, que busca dotar sosteniblemente a la localidad de energía eléctrica, que también contempla la solución para el suministro de energía para más de 50 familias que viven en los alrededores de Chaitén.

Se trabaja actualmente en el proceso de reinstalación de oficinas y personal para los servicios públicos en Chaitén. Los que ya cuentan con dependencias son: Servicio de Salud, SAG, CONAF, Correos de Chile, SERVIU, Dirección del Trabajo y Municipalidad de Chaitén.

Para entregar una conectividad marítima-terrestre, se dio inicio a la utilización de la Ruta Bimodal entre Puerto Montt y Chaitén, lo cual implicó realizar la reapertura de la Ruta 7, en los tramos Leptepú-Fiordo Largo y de Caleta Gonzalo a Santa Bárbara. A esto, se ha sumado la implementación de servicios terrestres que permiten conectar a los habitantes del interior de la provincia, beneficiando a mil 400 habitantes con tres nuevos servicios de transporte que permiten entregar una mejor conectividad a los habitantes de Chaitén, Palena y Futaleufú.

También se realizó la construcción de un pontón flotante para Chaitén, que permitirá el libre tránsito de servicios marítimos y da solución a los problemas de embancamiento costero. Además, se iniciaron las obras para relocalizar el aeródromo de Chaitén, con una inversión cercana a los 16 mil millones de pesos.

Durante 2011 culminó el reacondicionamiento de la Escuela Juan José Latorre, que tiene niveles preescolar, escolar, liceo e internado, quedando totalmente operativa y funcional con 174 alumnos y quince docentes.

Asimismo, la Oficina Nacional de Emergencia (ONEMI) realizó el lanzamiento del nuevo Plan de Emergencia de Chaitén, que permite mantener bajo coordinación todas las acciones de respuesta, como por ejemplo indicación de zonas de seguridad, vías de evacuación, recursos para sacar personas, etc. También se hizo entrega, en carácter de comodato, de un sistema de telefonía satelital al municipio, de manera tal que en caso de una emergencia y



con comunicaciones interrumpidas, el Comité Comunal de Emergencia pueda mantener comunicación con el Centro Regional de Alerta Temprana de ONEMI Los Lagos.

Finalmente, se realizó un aumento en la dotación de Carabineros en esta comuna, pasando de los quince efectivos que había anteriormente a 22 carabineros en servicio; y se espera que durante 2012 empiece la construcción de sus nuevas instalaciones de modo que el personal vuelva a vivir en la ciudad.

III. PLAN DE ACCIÓN PARA EL AÑO 2012

1. Desarrollo productivo y empleo

Las prioridades del SENCE este año serán elevar la competitividad y la productividad de las micro y pequeñas empresas, con una meta regional de mil 150 empresarios capacitados a través del Programa de Bonos de Capacitación. Por otro lado, se pretende alcanzar la meta de capacitar a dos mil 300 personas a través del Programa Bono Trabajador Activo. En tanto, la incorporación al mercado laboral de jóvenes, mujeres y adultos, será fortalecida por SENCE a través de la promoción y ejecución de Programas de Formación en Puesto de Trabajo, que intermediará a 500 personas en la región. Asimismo, SERNAM y SENCE trabajan en el Programa Mujer Trabajadora y Jefa de Hogar, que capacitará a 250 mujeres de la región durante 2012. Además, a través de fondos especiales para personas con discapacidad, se espera financiar un total de catorce proyectos de distintas comunas de la región, para beneficiar a personas naturales y agrupaciones de y para personas con discapacidad que buscan mejorar su empleabilidad.

Para el fomento del turismo, en 2011 el Gobierno Regional aprobó mil 650 millones de pesos para ejecutar tres programas entre 2012 y 2013. El primero busca promover la oferta turística natural, patrimonial y cultural; el segundo busca incrementar la contribución del turismo a la economía regional aumentando las llegadas, la permanencia y el gasto promedio; y el tercero procura mejorar la calidad de los servicios turísticos de la región motivando a los prestadores de servicios a implementar normas de calidad y a certificarse.

La región se ha comprometido a recuperar la industria acuícola y las cifras históricas alcanzadas antes de la crisis. Es por ello que, entre otras iniciativas, se pretende aumentar en quince por ciento el número de proyectos de innovación probados, para lo cual se dispone de un presupuesto total de más de mil millones de pesos.

2. Infraestructura y conectividad

La región mantendrá un alto nivel de inversión en infraestructura durante los próximos tres años, lo cual está asegurado por los presupuestos y carteras de proyectos sectoriales y regionales, en especial en la Carretera Austral, Chaitén, Chiloé y las grandes ciudades.

Durante el año, continuará la inversión en conectividad de la Ruta 7, en especial la conexión Ruta 5-Ruta 7 en la circunvalación desde el Nuevo Hospital Base de Puerto Montt, actualmente en ejecución, además de los tramos Copiapó-río Puelche (1,6 kilómetros) en la salida sur de Puerto Montt, cuya fecha de término sería para el último trimestre de este año; Chaica-La Arena (siete kilómetros) y Puelche-Puente Puñón (trece kilómetros), cuyos trabajos están en curso



con fechas tentativas de término durante 2013. De esta manera se avanza en la pavimentación y mejora de todo el tramo desde Puerto Montt a Hornopirén.

Se iniciarán las obras de mejoramiento en las rampas de La Arena, Puelche, Pichanco y Leptepú, con una inversión total de más de ocho mil millones de pesos, además de los pavimentos en el sector de Pichicolo-Hornopirén. Se agregan los estudios, mejoramientos y obras de los sectores Puente El Cisne-Hornopirén, Pichanco-Huinay, Pillán-río Reñihue-empalme Ruta 7 (Caleta Gonzalo), el mejoramiento en ripio del sector Leptepú-Fiordo Largo y la reposición de los puentes El Puma N°2, Huemul, Gonzalo y Gajardo, con una inversión total superior a los 19 mil millones de pesos.

Este año se iniciarán las obras de construcción de las rampas de Palqui, Coñab, Puchilco y Capilla Antigua, en la Isla de Chiloé; en el Lago Tagua Tagua, sector El Canelo y El Maldonado, en la provincia de Llanquihue.

Adicionalmente, en la Ruta Interlagos se avanzará en las obras de pavimentación de doble calzada de la Ruta Internacional 215-CH iniciadas en abril de 2012 y comenzarán las obras de reposición del pavimento de la Ruta 225-CH sector Colonia Tres Puentes-Los Riscos.

Se entregarán las rutas rurales de la conexión Puelo-El Bolsón, actualmente en desarrollo por el Cuerpo Militar de Trabajo, y la pavimentación de la Ruta V-69 del sector Cochamó.

En Chiloé se avanzará en las obras de mejoramiento de la ruta Puqueldón-Detif, mejorando su estándar. También se dará inicio a las obras de mejoramiento de la Ruta 5, en especial en las zonas de mayor peligro y dificultad del trazado como es la ruta entre Quellón y Castro, donde se iniciarán los tramos Tara-Compu, y Colonia Yungay-Quellón. Además, se espera concluir las obras de asfaltado de once kilómetros en la ruta Quilo-Pumillahue, en Ancud, que tiene un gran impacto turístico. También se avanzará en la construcción de los puentes San Antonio y Mechaico, de Ancud, y del Puente Gamboa de Castro.

En términos de conectividad aérea se entregarán las obras de ampliación del aeródromo en Mocopulli, comuna de Dalcahue, que permitirá recibir vuelos comerciales.

En proyectos de Agua Potable Rural (APR), este 2012 existe el desafío de beneficiar a más de mil 600 familias en las localidades de río Puelo, Quillaie y Metri, en la provincia de Llanquihue; Quisquilefún y Crucero, en la provincia de Osorno; y Acheuque, Isla Añihué, Curamó, Coinco Alto, Isla Lin Lin, Agua Fresca, Huyar Alto y Degañ en la provincia de Chiloé. Estas obras de APR en su conjunto suman una inversión de cuatro mil 800 millones de pesos. Por su parte, está en plena ejecución la construcción de la infraestructura sanitaria de Casma, en Frutillar que beneficiaría a cerca de 750 personas.

3. Educación

En marzo de 2012 se iniciaron las clases dando inicio a la implementación de los tres nuevos Liceos Bicentenario de Excelencia de la región: el liceo Carmela Carvajal de Osorno, Vista Hermosa de Río Negro y Bicentenario de Ancud, sumándose al implementado en 2011 que continúa este año, el colegio Domingo Santa María de Puerto Montt, y beneficiando en conjunto a más de dos mil alumnos con inversiones en infraestructura y equipamiento por más de mil 900 millones de pesos.

En 2012 se continuará ejecutando el Plan de Apoyo Compartido (PAC) en 49 escuelas de la región. Entre octubre y noviembre de este año se rendirá el segundo SIMCE de Inglés a los



terceros medios, SIMCE de Lenguaje, Matemáticas y Ciencias en cuarto básico y segundo medio, y por primera vez se rendirá SIMCE de Lectura en segundo básico.

En materia de infraestructura educacional, se encuentra para licitar la reposición de la escuela rural de Coinco, en Quellón, como también la escuela de Isla Huar y la de la isla Maillen en la comuna de Puerto Montt, que serán adjudicadas durante 2012.

En cuanto al CFT-Universidad de Chiloé, el terreno donde se emplazará el edificio definitivo del instituto fue adquirido por la Municipalidad de Castro, y será entregado en comodato a la institución que se adjudique la operación del centro. El proyecto será licitado por el Ministerio de Educación el segundo semestre de 2012, con financiamiento del fondo destinado a universidades regionales del Ministerio de Educación y recursos del Gobierno Regional.

En cuanto a equipamiento educacional, en 2012 se ejecutarán los proyectos de implementación adjudicados a fines de 2011. Se trata de 20 proyectos por un total de más de mil 200 millones de pesos, entre los que destacan recursos para las especialidades de electricidad y construcciones metálicas del Liceo Industrial de Puerto Montt; para las especialidades de acuicultura y servicios de turismo del Liceo de Hornopirén; para turismo y mecánica automotriz del Liceo Politécnico de Castro; y para las especialidades de atención de enfermería y agropecuaria del Liceo Fray Pablo de Royo de San Pablo.

También se avanzará en el proyecto de la remodelación del Centro Cultural de Castro para transformarlo en el Teatro de Chiloé, con el término de los estudios de factibilidad.

4. Pobreza y agenda social

En materia de asignaciones sociales y bonos, se espera beneficiar a más de catorce mil familias de mayor pobreza de la región con el Ingreso Ético Familiar. También se continuará con la entrega del Bono Bodas de Oro a los matrimonios de la región que cumplan 50 o más años de matrimonio, estimados en mil 400.

En cuanto a la reducción y eliminación del siete por ciento en las cotizaciones de salud, el 2012 se extenderá esta medida a toda la clase media, cuya cotización se reducirá desde siete por ciento a cinco por ciento a fines de este año, con lo que se espera cubrir a cerca de 17 mil pensionados. El Bono Invierno se espera entregar a más de 36 mil personas durante mayo.

El Programa Habitacional 2012 del Ministerio de Vivienda y Urbanismo considera comprometer más de 43 mil 700 millones de pesos, equivalentes a ocho mil 592 subsidios habitacionales, para familias de grupos vulnerables, de las clases emergente y media, y con vivienda existente que requiera mejorar o ampliar su vivienda. Además, el Programa de Viviendas para Adultos Mayores incorporará cinco proyectos nuevos: 20 casas en Llanquihue, quince en San Juan de la Costa; quince en Hualaihué, 20 en Ancud y 20 en Puerto Varas. En tanto, este año se entregarán 453 subsidios a campamentos y se tiene programado el cierre de tres campamentos: Las Camelias de Puerto Montt (320 familias), Piedras Blancas de Ancud (siete familias) y Pablo Neruda de Puerto Varas (62 familias).

Durante el 2012 se actualizarán 208 mil 733 Fichas de Protección Social a la nueva versión, que permitirá mejorar la asignación de beneficios a las familias, junto con abrir una serie de programas que van orientados a brindar mayores oportunidades de reinserción laboral y de capacitación a las familias de la región.

Los Programas Punte, Yo Emprendo y Yo Trabajo estiman lograr una cobertura total de más de siete mil 500 personas.



5. Ciudad y calidad de vida

En materia de obras urbanas, en 2012 se dará inicio a la reposición del Puente Bulnes en la ciudad de Osorno, incluyendo el mejoramiento de sus accesos. También se avanzará en las obras de ampliación y reposición de la ruta entre Osorno y el límite urbano, que contempla 2,5 km. y cuyo término de obras se proyecta para el segundo semestre de 2013. En tanto, el proyecto de mejoramiento y reposición de pavimento de la Avenida Manuel Rodríguez en Osorno será entregado a fines de mayo.

En desarrollo urbano, este año se iniciarán los Planes Urbanos Estratégicos para las primeras siete ciudades de la región que serán intervenidas. Se trata de Puerto Montt (Alerce), Chaitén, Osorno, Quellón, Castro, Ancud y Puyehue. En una segunda etapa se incorporarán otras cuatro: Frutillar, Puerto Varas, Hualaihué y Calbuco.

También se realizarán el diseño del mejoramiento del par vial Ecuador-Chorrillos, en el acceso al puerto de Puerto Montt, y el Plan Maestro de Gestión de Tránsito en Ancud, Castro y Quellón.

El Programa Desarrollo de Barrios concluirá su intervención en los barrios Francke y V Centenario (Osorno), y Mirasol (Puerto Montt). Además, está programado iniciar este año la intervención en cuatro nuevos barrios de la región. Incluido en el Programa Barrios está el Parque Alberto Hott, en Osorno, que durante este año comenzará su diseño que permitirá dar uso a un espacio que constituye una ruta emblemática de Osorno.

En Puerto Montt se avanzará en la construcción de la red primaria de aguas lluvias de la Población Modelo que abarcará un total de 30 mil vecinos.


Comenzarán las obras de construcción del edificio consistorial en Maullín, que incluye un centro cívico y áreas verdes alrededor, cuyo monto de inversión total es cerca de tres mil millones de pesos. En tanto comenzarán también las obras del edificio consistorial de Osorno, que contará, entre otras cosas, con un auditorio.

En la línea de conservación y difusión del patrimonio cultural, se continuará con las restauraciones en las iglesias de Nercón y Rilán en Chiloé. Respecto al proyecto de Teatro Insular de Chiloé, se elaboró el plan de gestión, el cual dará paso al concurso del diseño arquitectónico, para proseguir con la remodelación definitiva del actual Centro Cultural de Castro, que se pretende comenzar a fines de este año.

En materia de infraestructura deportiva, se espera concluir las obras del Estadio Chinquihue en Puerto Montt, ampliando su capacidad.

En abril de 2012, se incluyó a Puerto Montt como la quinta capital regional para desarrollar el Plan Ciudad Modelo en Transportes, que busca introducir mejoras que permitan un cambio significativo en la calidad del sistema de transporte urbano, mejorando la percepción que los usuarios tienen de los servicios de transporte disponibles en la ciudad. Para lograr este objetivo se trabajará en mejorar la conectividad general priorizando el transporte público y fomentando modos no motorizados de transporte, como la bicicleta o la caminata. Asimismo, se pretende fortalecer el centro de la ciudad y el borde costero, aprovechando su potencial como eje de transformación de la ciudad.

La mayor transformación del espacio costero es la vialidad hacia el oriente actualmente en ejecución, y el proyecto de traslado del puerto industrial a Panitao, que liberaría para la ciudad más de diez hectáreas en pleno centro urbano. Durante 2012 se realizará la licitación para el nuevo puerto que significará una inversión privada sobre los 80 millones de dólares



y una mejora sustantiva en competitividad mediante una baja en los costos logísticos para la carga industrial.

En Chiloé, gracias a los subsidios de transporte, se implementarán 28 nuevos servicios para conectar las islas menores con la Isla Grande, beneficiando a cuatro mil 320 habitantes. Continuará el Programa Paraderos, que asignó recursos para 552 paraderos en la región, que están siendo ejecutados durante el primer semestre de 2012. También se continuará con la ejecución del Programa Renueva tu Micro, con el recambio de 200 buses durante este año.

En temas de telecomunicaciones, en agosto se iniciará la implementación de la portabilidad numérica fija en la región, que se sumará a la portabilidad móvil implementada en enero de este año.

6. Salud

En cuanto a infraestructura, se entregará el Hospital Base de Osorno. Éste considera un mayor número de anestesistas desde abril en adelante, lo que permitirá tener más pabellones en funcionamiento. Además, la renovación y equipamiento del hospital se encuentra en su etapa final. Asimismo, se continuará con la construcción del nuevo Hospital Base de Puerto Montt, que se espera terminar el año 2013. También se incorporarán 31 médicos a la región.

Con respecto a la salud primaria, se iniciarán las obras de construcción del CESFAM de Castro, la reposición del CESFAM de Dalcahue, destinado a atender a más de catorce mil personas, y la ampliación y modernización del CESFAM de Entre Lagos, que ya está en etapa en diseño; además de avanzar en la construcción del CESFAM de Chonchi.

El SENADIS invertirá en el equipamiento e implementación de Centros Comunitarios de Rehabilitación, además de ayudas técnicas para personas con discapacidad pertenecientes a los programas Chile Solidario, Programa Regular y Programa Chile Crece Contigo.


7. Seguridad

El año 2012 se implementará el Plan Cuadrante en las comunas de Calbuco y Quellón. Esta última comuna tiene en construcción una nueva Subcomisaría de Carabineros. También se trabajará en la reposición del cuartel policial de la Prefectura para la comuna de Osorno, y se repondrá el retén de la comuna de Cochamó para reemplazar su antigua infraestructura en mal estado. Adicionalmente, durante el primer semestre de 2012 quedará terminado el diseño de la Subcomisaría de Alerce. Junto a ello, se está invirtiendo fuertemente en equipamiento para sus efectivos. Es por ello que se están adquiriendo cámaras de televigilancia para comisarías, Municipalidades, Gobernación, tenencia de Carabineros, radiopatrullas y furgones.

Continuará la implementación del Programa Barrio en Paz Comercial en sectores de las comunas de Ancud, Castro, Osorno, Puerto Montt y Quellón. También proseguirá la ejecución del Programa Barrio en Paz Residencial en las comunas de Osorno y Puerto Montt.

El nuevo Sistema Táctico de Análisis Delictual (STAD), lanzado en abril de 2012 en toda la región, continuará con su implementación.

Se trabajará en la construcción de un centro cerrado del SENAME, con un monto de inversión en etapa de ejecución de seis mil 600 millones de pesos, y que pretende contar con una capacidad



de atención de 72 jóvenes infractores de ley. Para fines de 2012 se concluirá la etapa de diseño del proyecto para poder dar inicio a las obras durante el próximo año.


8. Plan Chaitén

En cuanto a Obras Públicas, se comenzarán los trabajos de pavimentación en la Ruta 7 en el sector Chaitén-Santa Bárbara. En conectividad aérea, se continuará con la relocalización del aeródromo de Chaitén, que considera la construcción de una pista de asfalto, plataforma, terminal de pasajeros, torre de control, entre otros, y que terminaría en 2014. En conectividad portuaria, se pondrá en operación el pontón flotante que permite el tránsito de vehículos de hasta 45 toneladas.

Se iniciará la remodelación del hospital de Chaitén y se llevará a cabo el proyecto de electrificación Conexión Santa Bárbara-Chaitén, que busca dotar sosteniblemente a la localidad de energía eléctrica. El monto de la inversión será de cerca de 445 millones de pesos, y también contempla la solución para el suministro de energía para más de 50 familias que viven en los alrededores de Chaitén.

IV. PROGRAMACIÓN PARA EL PERÍODO 2013-2014

1. Se entregarán las obras del Hospital Base de Puerto Montt, de los CESFAM de Chonchi, Castro, Dalcahue y Entre Lagos.
2. Se iniciarán las obras de normalización del Hospital de Futaleufú a través de un sistema modulado.
3. Se terminará con las listas de espera de pacientes con garantías atrasadas de enfermedades no-Auge.
4. Se pavimentará completa la ruta troncal Interlagos, que equivale a 166 km. Esto implica terminar la construcción de los tramos Colonia Tres Puentes-Los Riscos y Rupanquito-Nochaco, que además darán lugar a la mayor ciclovía turística del país, con más de 120 km. de distancia.
5. En lo que se relaciona con la Ruta 7, se realizan los trabajos de pavimentación en los sectores de Chaica-La Arena, Puelche-Puente Puñón, Puente Puñón-Puente El Cisne y Santa Bárbara-Chaitén que finalizarán el 2013. Al igual que los estudios de los sectores de Puente El Cisne- Hornopirén, Pichanco-Huinay, Pillán-Río, Reñihue-Empalme ruta 7 (Caleta Gonzalo), mejoramiento en ripio de Leptepú-Fiordo Largo y las rampas de La Arena, Puelche, Pichanco y Leptepú. Asimismo el 2014 finalizarán las obras de pavimento en los sectores de Pichicolo-Hornopirén y Michimahuida-Límite Regional y los estudios de Huinay-Leptepú.
6. Se terminará el mejoramiento de la Ruta Puqueldón-Detif y acceso Aldachildo-Playa Chalihue, Isla Lemuy, y los caminos interiores de Puqueldón. Se entregará el proyecto ruta 5 Puerto Montt-Pargua para el segundo semestre de 2014.
7. Se creará el primer Observatorio Estadístico Regional de Turismo de la Región de Los Lagos. Además en 2013 se ejecutará el Fondo Solidario Pesca Artesanal, que está focalizado en la comuna de Hualaihue.
8. En cuanto a infraestructura pública, se trabajará en el proyecto del Servicio Médico Legal de Puerto Montt.

- 
9. Con respecto al Plan Chaitén, se terminará el aeródromo de Chaitén para el segundo semestre de 2013.
 10. En temas educacionales, se adjudicará para inicios de 2013 el CFT-Universidad de Chiloé en la comuna de Castro.
 11. Se terminará la construcción de los puentes San Antonio, Mechaico y Gamboa. Se anticiparán las etapas de expropiación el 2012 para el by pass de Castro, y se iniciarán las obras el 2014.
 12. Se licitará la concesión del nuevo terminal Panitao.

REGIÓN DE AYSÉN
DEL GENERAL CARLOS
IBÁÑEZ DEL CAMPO







I. ANTECEDENTES REGIONALES

La Región de Aysén del General Carlos Ibáñez del Campo tiene una superficie de 109 mil 025 kilómetros cuadrados, representando el 14,4 por ciento de la superficie del país. La región, cuya capital es la ciudad de Coyhaique, tiene a su vez cuatro provincias y diez comunas.

Según estimaciones del Instituto Nacional de Estadísticas (INE), al año 2011, la región tiene 105 mil 865 habitantes, lo que la posiciona como la menos poblada del país, con una densidad de sólo 0,96 habitantes por kilómetro cuadrado. En tanto, para el último período intercensal, la tasa media de crecimiento fue de 1,28 por ciento. Según estos datos, el 84,3 por ciento del total de la población (lo que equivale a 88 mil 376 habitantes) reside en zonas urbanas, mientras que el 15,7 por ciento restante (16 mil 467 habitantes) en zonas rurales.

Las principales actividades económicas y productivas de la región se concentran en torno a las áreas de acuicultura, pesca, minería, turismo, forestal y agropecuaria, siendo el sector de pesca-acuicultura el con mayor presencia, explicando parte importante del 19,2 por ciento de crecimiento acumulado para 2011 que capturó el Índice de Actividad Económica Regional (INACER). Por otro lado, el Producto Interno Bruto (PIB) regional representó 0,41 por ciento del PIB nacional del 2010.

Debido a las condiciones del suelo y el clima imperante en la zona, otra de las actividades económicas de mayor relevancia es la ganadería, destacando la producción de bovino y ovino, así como también sus subproductos de lana y carne. En este sentido, la gran mayoría de los cultivos y tierras arables están destinadas a plantas forrajeras anuales.

Por su parte, la minería cobra importancia con la explotación de zinc, actividad que concentra el 96 por ciento de la producción de este mineral a nivel nacional, lo que corresponde al dos por ciento de la producción mundial.


Finalmente, un área productiva en permanente desarrollo y de gran potencial para la Región de Aysén es el turismo nacional e internacional, sustentado en visitantes que arriban a la zona para recorrer los distintos paisajes naturales, como lagos, fiordos y glaciares.

En materia de pobreza, según la información vigente para la región, existe una tasa de pobreza de 9,8 por ciento y una indigencia de 5,1 por ciento. Existen 130 personas en situación de calle y se está trabajando con el 58 por ciento de este grupo a través de un programa de intervención para que estas personas puedan superar esta condición.

II. PRINCIPALES LOGROS ALCANZADOS DURANTE EL AÑO 2011 EN LOS EJES PRIORITARIOS

1. Desarrollo Productivo y Empleo

En términos de crecimiento y actividad económica en Aysén el año 2011 el dinamismo económico superó todas las expectativas y el INACER registró una cifra récord en el tercer trimestre con una variación de 29,3 por ciento, acumulando el mejor rendimiento del año en Chile con una variación de 19,1 por ciento con respecto al año anterior. Las claves de este crecimiento están dadas por la recuperación del sector acuícola principalmente, apoyados por minería, transporte y comercio, entre otros. El crecimiento en la región ha mostrado avances en las últimas cinco mediciones, lo que habla de una tendencia consistente y no casual.



El buen desempeño de la economía regional sin duda también estuvo impulsado por fuertes inversiones públicas durante 2011. Sumados a los recursos invertidos por cada sector en materia de vivienda, educación y obras de infraestructura, al cierre de 2011 se asignaron 29 mil 400 millones de pesos al presupuesto de inversión regional, lo que significa un incremento de más del 36 por ciento de este presupuesto en relación a 2010 (21 mil 500 millones de pesos) y más de 54 por ciento respecto del promedio de asignado entre 2006-2010.

Durante 2011, a través de las diferentes herramientas que promueven el emprendimiento y la innovación, se ha apoyado a más de dos mil 100 emprendedores de la región, acortando brechas y fomentado la competitividad.

En el ámbito de las pequeñas y micro empresas, se creó el plan de garantías CORFO, con el que se actúa como puente para facilitar el acceso a crédito a las pymes, respaldando durante 2011, 417 operaciones equivalentes a más de seis mil 500 millones de pesos en créditos, llegando a las diez comunas de la región. Y en materia de emprendimientos femeninos se benefició a través de programas del SERNAM a dos mil 360 mujeres de todas las comunas de la región.

A través del Ministerio de Agricultura se buscó potenciar el emprendimiento y consolidar el sector silvoagropecuario a través del fortalecimiento de la economía familiar campesina, en donde destacaron acciones como el Programa de Desarrollo Territorial Indígena, el Plan de Desarrollo Rural de Villa O'Higgins 2011-2014, considerando una inversión de 400 millones de pesos y beneficiando a la totalidad de los predios de la zona. Además, los programas como Genética Bovina, Manejos Sanitarios y el de Recuperación de Suelos Degradados, con una inversión de mil 900 millones de pesos, que se traduce en la mayor inversión que se ha realizado en los suelos de Aysén en un solo año.

En cuanto al turismo, otro de los sectores económicos fundamentales de la región, se inició un Programa de Capital Semilla para crear 90 nuevos proyectos de emprendimiento turístico y fue puesto en marcha el nuevo observatorio turístico de la Región de Aysén, con el fin de contar con un sistema de información para efectuar análisis y generar información que permita usarse para la toma de decisiones en el ámbito. Destaca también el Plan de Promoción Turística donde se invirtieron más de 500 millones de pesos en variadas acciones y programas.


En el sector pesquero se han definido varias líneas de desarrollo en inversión para potenciar y fortalecer la pesca artesanal. Se implementó el Fondo de Fomento para la Pesca Artesanal que permitirá una inversión de mil 200 millones de pesos en tres años y, el Programa de Herramientas de Acceso al Desarrollo de la Pesca Artesanal, ejecutado por FOSIS, cuyo beneficio llega a 450 pescadores artesanales.

En materia de empleo, la fuerza laboral activa en la región asciende a 52 mil 653 personas en el trimestre enero - marzo 2012 y la tasa de desempleo en el mismo trimestre alcanzó al 5,1 por ciento. En tanto, desde el primer trimestre de año 2010, se han creado dos mil 483 nuevos empleos.

En cuanto a capacitación y empleabilidad, SENCE bonificó a 17 personas con el Programa Chile Solidario y por medio del Programa de Becas Franquicia Tributaria de Capacitación se logró beneficiar a un total de 599 personas vulnerables en su mayoría.

2. Infraestructura y Conectividad

Durante 2011 se dio a conocer el proyecto para pavimentar la Carretera Austral o Ruta 7, de Coyhaique hacia el norte, lo cual debiera estar terminado en 2018, y hacia el sur, finalizado antes de 2022. Esta importante obra conectará a Aysén con el resto del país disminuyendo los costos de transporte y los tiempos de traslado hasta la Región de Los Lagos y el resto de



Chile. En el marco de este proyecto, durante 2011 se terminaron las obras de pavimentación de 19 kilómetros en el tramo La Zaranda-El Toqui. También se adjudicó la ejecución de los trabajos de pavimentación de quince kilómetros de La Junta-Puyuhuapi y las obras básicas para pavimentar el tramo La Junta-Límite Regional Norte.

También se inauguró la Conectividad Bimodal que permite unir a la Región de Aysén con la provincia de Palena y con Puerto Montt, se terminaron las obras de la construcción del Acceso a Puerto Cisnes y las obras básicas del camino que une Puerto Tranquilo y Bahía Exploradores.

Se ha dado inicio a numerosos proyectos con el objeto de mejorar la conectividad de los sectores aislados y el mejor acceso de las rutas. Aquí destacan la construcción de la Pasarela Exploradores en su primera etapa y, el mejoramiento de la Cuesta El Maitén, con una inversión cercana a los tres mil millones de pesos. También está la construcción del by-pass de acceso a Puerto Aysén que se encuentra en ejecución por un monto aproximado de tres mil 300 millones de pesos.

En conectividad marítima y lacustre la barcaza "La Tehuelche" inició su operación mejorando considerablemente la conectividad con los habitantes de la cuenca del Lago General Carrera, triplicando la capacidad de transporte vehicular y de pasajeros. Adicionalmente, se finalizaron los muelles y refugios de pasajeros de Lago Caro, Río Exploradores, Río Tranquilo, Lago Vargas y Guadal, favoreciendo directamente a más de 700 personas.

En cuanto a infraestructura aeroportuaria, se realizó la mantención y mejoramiento de los aeródromos de la región con una inversión de 900 millones de pesos.

Complementando las obras de infraestructura, en materia de conectividad se han creado seis nuevos subsidios al transporte terrestre, ampliando la cobertura en términos de conectividad para cerca de mil personas que viven en situación de aislamiento, alcanzando una inversión total anual que supera los cuatro mil millones de pesos.

Por último, cabe resaltar el avance en los servicios de telecomunicaciones. Se benefició directamente a 20 mil personas instalando telefonía móvil e internet en 20 nuevas localidades de la región, y en mayo de 2012 se inició la implementación de la portabilidad numérica fija, que se suma a la portabilidad móvil implementada en enero de este año en todo el país.

3. Pobreza y Agenda Social

Durante 2011 se entregó la Asignación Social la que benefició a más de mil 100 familias. El Bono Noviembre, que correspondió a un adelanto del Ingreso Ético Familiar y que estuvo compuesto por un bono por cada integrante de la familia y un bono para la mujer trabajadora, benefició además a cerca de 280 mujeres. Además, en mayo de 2012 se inició la entrega del Bono por Logro Escolar a aquellas familias con alumnos con buenos resultados académicos, beneficiando a 51 niños.

Otras asignaciones importantes corresponden a la entrega de 340 Bonos Bodas de Oro a los matrimonios que hayan cumplido 50 años o más durante el 2011 y, más de tres mil 700 personas que fueron beneficiados a través de la entrega del Bono de Invierno, para ayudarlos en los gastos propios de esta época.

Por otra parte, dos hitos de la agenda social fueron la extensión del postnatal, que benefició durante 2011 a cerca de 170 mujeres trabajadoras y, el inicio de la eliminación del siete por ciento en las cotizaciones de salud para todos los pensionados acogidos al Pilar Solidario de Pensiones, medida que benefició durante 2011 a más de dos mil pensionados vulnerables.



El Subsidio Habitacional para Sectores Medios y Emergentes se asignó a 275 familias de la región.

En cuanto a soluciones sanitarias se invirtieron más de dos mil millones de pesos en alcantarillado, casetas sanitarias, plantas de tratamiento de aguas servidas, sistemas de agua potable rural y manejo de vertederos a lo largo de la región. Entre estos proyectos se entregaron los sistemas de alcantarillado de Villa Ortega y Valle Simpson, en Coyhaique, y el de Cerro Castillo y el de Río Tranquilo en Aysén. Se construyeron también los rellenos sanitarios de Guaitecas y Tapera.

En términos de electrificación rural se concretaron proyectos en Laguna Lo Espejo, Seis Lagunas, Las Lengas, Cerro Galera en la comuna de Coyhaique y, el proyecto Río Los Palos en Puerto Aysén, además de la instalación de 90 paneles fotovoltaicos para los sectores donde no llega la red de distribución de energía.

Finalmente, entre octubre y enero se realizó el proceso de la Encuesta Casen 2011, que fue aplicada a cerca de tres mil 900 hogares de todos los niveles socio-económicos de la región, y cuyos resultados se conocerán en junio.

4. Educación

Desde marzo de 2011 está en pleno funcionamiento el primer Liceo Bicentenario de Excelencia de la región, el Liceo Altos del Mackay de Coyhaique, el que beneficia a 70 alumnos de séptimo y octavo básico y que contará con una moderna infraestructura en el sector El Claro. Además en el segundo concurso de Liceos de Excelencia 2012, la región se adjudicó un nuevo establecimiento, el Liceo San José de Aysén, que inició su implementación en marzo pasado.


Durante el año continuó la ejecución del Programa Plan de Apoyo Compartido que dio apoyo especial por parte del Ministerio de Educación a quince escuelas de la región para la preparación de las pruebas SIMCE. En tanto los resultados de la prueba SIMCE 2011 indicaron un puntaje promedio en la región de 260 puntos en cuarto básico y de 259 puntos en octavo básico, representando alzas de uno y cinco puntos respectivamente, en comparación con la prueba anterior.

En marzo de 2011 se dieron a conocer los resultados del primer SIMCE de Inglés rendido el año 2010. Esta medición a alumnos de tercero medio indicó que el diez por ciento obtuvo certificación en este idioma, resultado sobre el promedio nacional que fue del nueve por ciento. También se aplicó en noviembre el SIMCE de Educación Física a una muestra de alumnos de octavo básico para diagnosticar el estado de la condición física de los estudiantes.

Durante noviembre de 2011 se rindió el primer SIMCE de Tecnologías de Información y Comunicación (TIC), en el cual los alumnos de segundo medio de la región obtuvieron en promedio 254 puntos, ocupando el segundo lugar a nivel nacional, promedio nacional 249 puntos. Así también en abril de 2012, a través del Programa Yo elijo mi PC, se inició la entrega de equipos, que ellos mismos escogieron, a 364 alumnos de excelencia académica de todas las comunas.

Destaca el aumento de la Subvención Escolar Preferencial (SEP) en 21 por ciento para los alumnos más vulnerables del país, beneficiando a más de seis mil 500 alumnos de la región.

En materia de infraestructura educacional y, acogiendo una demanda de muchos años de esta comunidad para evitar que los niños y niñas de la localidad deban dejar sus familias a temprana edad para estudiar en otras comunas, se concretó e inauguró el Liceo Eusebio Ibar para la localidad de La Junta, con 22 alumnos matriculados para 2012. También se iniciaron



las obras de mejoramiento del Liceo Austral Lord Cochrane y se hizo una sala de uso múltiple de la escuela Raúl Broussain de Puerto Aysén. Adicionalmente y, para potenciar la educación técnico profesional, se firmaron convenios de equipamiento para cuatro Liceos Técnicos Profesionales Municipales.

Con respecto a la primera infancia durante 2011 se inauguraron modernos y ecológicos jardines infantiles como el de Villa Amengual, la reposición del jardín infantil La Sirenita de Puerto Cisnes, y recientemente la inauguración del jardín Los Corderitos de Lago Verde.

En cuanto a educación superior durante 2011, en conjunto con la Universidad Austral se dio inicio a los primeros bachilleratos en Coyhaique en Ciencias de la Ingeniería y Ciencias Biológicas. Adicionalmente en materia de becas para educación superior para los jóvenes de Coyhaique, que deben dejar la región para estudiar, se amplió la cobertura de la Beca de Integración Territorial en 37 por ciento de forma permanente, otorgándola a mil 892 alumnos.

Especial importancia cobra la puesta en marcha de la Beca Patagonia, una beca especial para Aysén, que premiará la excelencia, y que será entregada a partir de año 2012.

5. Salud y Medio Ambiente


En noviembre se logró la meta de terminar con las listas de espera de pacientes con garantías AUGE atrasadas, que a junio de 2010 eran mil 377 personas en la región.

Con el propósito de mejorar la capacidad de diagnóstico de enfermedades se han realizado inversiones en tecnología de punta evitando así los altos costos e incómodos traslados de los pacientes fuera de la región. Entre las principales inversiones se destacan la instalación de equipamiento en las unidades de medicina materno-fetal, oftalmología, laboratorio, banco de sangre y para el servicio de endoscopía y cirugía menor. Una de las principales adquisiciones para la calidad de atención es el primer escáner y sus equipos complementarios de última generación en el Hospital de Coyhaique, lo que permitirá mayor precisión y oportunidad en la capacidad de diagnóstico. A estas inversiones, se suman la llegada de tres ambulancias 4x4, que cuentan con un completo equipamiento de asistencia al paciente para las localidades de La Junta, Guadal y Puerto Ibáñez. Otro hecho de importancia fue la instalación del programa de diálisis ambulatoria que permitirá dializar en los hogares de los pacientes.

El sistema de salud de la región avanzó en la implementación de nuevas especialidades médicas destacando la atención en cardiología en el Hospital de Coyhaique, que además atiende a través de telemedicina a toda la región. También llegaron a la región otros doce especialistas médicos (seis pediatras, cuatro odontólogos, un cirujano y un ginecólogo) gracias al plan de atracción de especialistas, además de un oftalmólogo que permitió la puesta en marcha de la unidad de atención oftalmológica permanente.

En cuanto a infraestructura de salud se iniciaron las obras del primer centro de rehabilitación Teletón en Coyhaique y, el Ministerio de Bienes Nacionales hizo entrega del terreno para la construcción del futuro Hospital de Puerto Aysén.

En el contexto del Programa Elige Vivir Sano se realizaron 25 actividades las que consistieron en charlas y talleres de alimentación saludable y actividad física realizadas a niños, apoderados y profesores de diversos establecimientos en cuatro comunas de la región. También se implementaron ferias saludables masivas desarrolladas por los municipios de Coyhaique, Aysén, Chile Chico, Cochrane y Cisnes, donde se desarrollaron diversas actividades para fomentar esta cultura de vida sana en la ciudadanía.



En materia medioambiental se han aplicado múltiples estrategias con el fin de mejorar la calidad de vida y disminuir los efectos de los altos niveles de contaminación atmosférica, producto de la contaminación por leña existente en la ciudad de Coyhaique. Se ha dado inicio al monitoreo con nuevo equipamiento para medir la fracción fina de la contaminación, cumpliendo con la nueva norma de calidad del aire. También mediante un plan piloto se ha efectuado el recambio de 300 calefactores por otros menos contaminantes y más eficientes, lo que sumado a la implementación de centros de acopio y secado de leña, permitirá disminuir los niveles de contaminación.

6. Seguridad

Durante 2011 se aplicó el Programa Barrio en Paz Comercial, orientado a disminuir los delitos en espacios públicos en Puerto Aysén y Coyhaique. Ambas intervenciones, que se encuentran en plena ejecución, han contado con un trabajo intersectorial donde han participado las gobernaciones provinciales, Carabineros de Chile, Policía de Investigaciones (PDI), organizaciones sociales, entre otros.

Adicionalmente, fue asumido el compromiso de devolver los espacios públicos a la comunidad en general. Es por esto que, en 2011, se puso énfasis en la instalación de infraestructura adecuada para combatir la delincuencia con inversiones que permiten contar con proyectos de alumbrado público con tecnología led, el mejoramiento de la iluminación e instalación de mobiliario de Cerro Mirador en Puerto Aysén, la implementación de doce nuevas cámaras de televigilancia, alarmas comunitarias, la entrega de un cuartel de Carabineros en el sector alto de Coyhaique, entre otros. En total, 27 proyectos para nueve comunas.

En cuanto a la inversión en infraestructura policial, se entregaron tres retenes: El Blanco, Puerto Viejo y Puerto Chacabuco, dando cobertura a más de tres mil 300 vecinos de dichas localidades, con una inversión superior a los mil millones de pesos.


También durante 2011, aumentaron en 13,1 por ciento las denuncias respecto del año anterior, atribuibles a diversas campañas implementadas, como Denuncia Seguro, No Compres Robado y otras tendientes a disminuir las víctimas de estafas telefónicas, robo de vehículos y accesorios.

En cuanto a prevención y reacción frente a emergencias, cabe destacar el simulacro de terremoto y tsunami que se desarrolló con éxito en la comuna de Puerto Aysén, como ejercicio de preparación y respuesta frente a una situación real, con el objetivo de potenciar la gestión del riesgo de desastres en la región.

7. Ciudad y Calidad de Vida

El 2011 se vieron avances en la entrega de soluciones habitacionales como mejoras en viviendas, pavimentos y espacios públicos. Con una inversión superior a quince mil millones de pesos se favoreció a más de mil 700 familias de Aysén con algún tipo de subsidio, lo que significó 32 por ciento de aumento respecto a 2010. Complementando lo anterior, se regularizaron las propiedades de 378 familias durante 2011.

Finalmente, se inició la ejecución del Programa de Gestión de Tránsito en la ciudad de Coyhaique, que contempla semaforización, solución de ciertas interconexiones de calles, cambios de sentido y señalización, construcción de playas de estacionamiento y de paraderos para la locomoción colectiva; entregando solución eficaz a trece puntos críticos de la capital regional, con un presupuesto superior a los mil 100 millones de pesos.



En materia de pavimentación, se invirtieron más de cuatro mil 400 millones de pesos en pavimentos de calles y pasajes y, en materia de espacios públicos, se terminó la construcción de la plaza de Cerro Castillo y la explanada de Caleta Tortel.

También se iniciaron las obras de construcción de los colectores de aguas lluvias en las calles Freire y Serrano, que permitirán solucionar el flujo de agua lluvia desde los sectores altos de Coyhaique hacia el centro de la ciudad.

En cuanto a infraestructura turística, se iniciaron las obras de conversión a museo de la Escuela Antigua de Cerro Castillo y de la costanera de Caleta Tortel y, se avanzó en la construcción de la Costanera de Río Ibáñez, la que ya está en su fase de término.

En materia cultural, los recursos del Consejo de la Cultura y las Artes permitieron llegar con actividades culturales a las diez comunas de la región, logrando que más de 40 mil personas disfrutaran de espectáculos, destacando la ópera, el canto lírico, la gira de orquestas por el territorio insular y el mapping más austral del mundo, proyectado sobre el edificio de la Corte de Apelaciones de Coyhaique, entre otras. Además, se concluyeron las obras de construcción del primer Centro Cultural Regional en la ciudad de Coyhaique.

En materia de infraestructura deportiva, se invirtieron más de tres mil 500 millones de pesos para financiar 35 obras. Entre estos proyectos destacan la reposición del Gimnasio de Río Ibáñez, la reapertura y reacondicionamiento del Centro de Ski El Fraile y, la construcción del Polideportivo de Puerto Aysén.

Para fomentar la calidad de vida y, hacer de Chile un país de deportistas, se invirtieron más de mil millones de pesos en financiar actividades recreativas, formativas y de competición en una gran variedad de disciplinas, permitiendo que más de 25 mil personas pudieran participar activamente de este impulso saludable.


En temas de transporte, destaca el lanzamiento del Programa Paraderos, que asignó recursos para 19 paraderos en la región, los que están siendo ejecutados durante el primer semestre de 2012.

III. PLAN DE ACCIÓN PARA EL AÑO 2012

1. Desarrollo Productivo y Empleo

Para incentivar el turismo en la región y seguir atrayendo inversiones, se continuará la construcción y mejoramiento de la infraestructura y costaneras, destacando la costanera de Ibáñez, las plazas de Balmaceda, el puerto de Melinka y el segundo puerto de embarque del terminal aéreo. Adicionalmente, el programa de promoción turística de la región cuenta con recursos para implementar diversas acciones con el objetivo de potenciar Aysén. Por otra parte, se llevará a cabo un programa de Capacitación en Gestión de Destino para mejorar la oferta regional. Por último, se espera comenzar con la construcción de los seis miradores turísticos, incluidos en el Plan Aysén y, con la renovación de señalética de la Carretera Austral a través de un convenio con Vialidad.

En este sector destaca la ejecución del Programa de Capital Semilla para emprendimientos turísticos, con el que se espera beneficiar como mínimo 60 iniciativas durante este año. La meta es generar 300 nuevos emprendimientos durante este gobierno en Aysén, siendo 260 iniciativas el avance a mayo de 2012, aproximadamente.



Para potenciar el sector agropecuario, por un lado, se iniciará durante el 2012 la ejecución del Programa de Manejo Sanitario de Enfermedades Productivas, también se dará inicio a la ejecución del Sistema de Incentivo a la Retención de Vientres y, además, con el Programa de Recuperación de Suelos Degradados se intervendrán al menos cinco mil 500 hectáreas durante este año. En torno a este último, se comprometió la realización de 337 planes de manejo gratuitos para pequeños propietarios, durante éste y el próximo año. Por último es necesario destacar el inicio de la construcción de 105 galpones para el secado de leña, los que deberán estar terminados a 2014.

En cuanto a la pesca artesanal, se espera construir durante este año los mercados fluviales de Melinka y Puerto Aysén. Además, se ejecutará el Fondo de Fomento para la Pesca Artesanal que permite una inversión de mil 200 millones de pesos e incluye cofinanciamiento de proyectos de inversión para comercialización, diversificación, revestimiento sanitario y desarrollo de acuicultura a pequeña escala. A través de FOSIS, se implementará el Programa Herramientas de Acceso al Desarrollo de la Pesca Artesanal con foco en seguridad marítima y condiciones sanitarias de las embarcaciones, cuyo aporte llega a 450 pescadores artesanales.

En lo que se refiere a empleo, se reforzará y trabajará para mejorar la empleabilidad y la capacitación de los trabajadores y habitantes de Aysén, proyectándose para 2012 de la siguiente forma: cuatro mil 200 beneficiados con el programa de franquicias tributarias, 100 trabajadores beneficiados a través del Bono Trabajador Activo, 180 a través del Bono Mype, 180 cupos a través de Empresa y Negocio, 85 en Formación de Puestos de Trabajo, 40 vía Mujer Trabajadora Jefa de Hogar y 765 mujeres beneficiadas por medio de programas de SERNAM y PRODEMU, entre otros programas. Además continuará un plan denominado Fondo Regional de Iniciativa Local de Empleo, financiado con recursos del Gobierno Regional, cuya finalidad es combatir la cesantía y disminuir el efecto estacional sobre la ocupación en la región.

Por medio de la Bonificación a la Contratación de Mano de Obra, se incentivará y fomentará la contratación de trabajadores, con lo que se espera dar cobertura al menos a 16 mil 900 trabajadores mensuales en promedio.


En cuanto a programas de capacitación, empleabilidad y emprendimiento desarrollados por FOSIS, se implementarán programas regionales y comunales con una inversión de más de mil millones de pesos.

Además, se creará el Programa Formación en Puesto de Trabajo que reemplazará y mejorará la bonificación a la contratación de personas en situación de calle, donde se contará inicialmente con 85 cupos a nivel regional considerando bonificación y capacitación para los beneficiarios.

2. Infraestructura y Conectividad

Respecto a la Carretera Austral, se trabajará en la pavimentación de tramos como la Junta-Aserradero (quince kilómetros), el cual se encuentra adjudicado y en ejecución y, en el tramo Aserradero-El Pangue (quince kilómetros) que se espera licitar durante el primer semestre del 2012. En materia de obras básicas se trabajará en los tramos Límite Regional-La Junta (30 kilómetros) y La Junta - Puyuhuapi, lo que incluye también hacia el sur el tramo de las "S" en Cochrane, recorrido de ocho kilómetros que se licitará durante el primer semestre de 2012.

Durante este año continuará la ejecución de proyectos que buscan mejorar la conectividad y acceso a sectores aislados, destacando la construcción de la primera etapa de la Pasarela Exploradores, y el mejoramiento de la cuesta El Maitén. Adicionalmente, se iniciarán las obras de pavimentación del tramo Puente Piedra del Indio-Río Claro en Coyhaique.



Asimismo, con el objetivo de establecer una vía de desarrollo regional, en convenio con el Cuerpo Militar del Trabajo, se seguirán construyendo sendas y caminos en zonas de difícil acceso, tales son los casos del proyecto Cochrane-Pasarela Río Tranquilo, entrada Mayer y ramal Lago Brown.

Como un hito relevante de lo que serán los avances de 2012 en conectividad, se encuentran la construcción del by pass de acceso a Puerto Aysén iniciado en 2011 y la construcción del Puente Dun sobre el río Aysén, que será adjudicada para su ejecución durante 2012, por un monto estimado de cuatro mil 200 millones de pesos. Estas obras permitirán el paso expedito entre Coyhaique y Puerto Chacabuco sin necesidad de ingresar a Puerto Cisnes.

En conectividad e infraestructura portuaria, se encuentran en plena ejecución y con miras a ser entregados durante el presente año el mejoramiento del puerto de Melinka y la construcción de infraestructura portuaria de conexión en Lago O'Higgins y Puerto Yungay, los que buscan mejorar y conectar el tránsito de productos en zonas de difícil acceso. Adicionalmente, se encuentran en ejecución las obras del Terminal Portuario de Puerto Cisnes con un presupuesto involucrado de más de siete mil 600 millones de pesos.

En cuanto a conectividad aérea, se adquirió el segundo puente de embarque para el aeropuerto de Balmaceda que se está instalando para ser inaugurado durante el invierno de 2012.

3. Pobreza y Agenda Social

En materia de asignaciones sociales y bonos, se espera llegar a más de mil familias de mayor pobreza de la región a través del Ingreso Ético Familiar, el que comenzará su implementación durante septiembre de 2012. También se continuará con la entrega del Bono Bodas de Oro que considera para 2012 beneficiar a más de 90 personas de la región.

En cuanto a la reducción y eliminación del siete por ciento en las cotizaciones de salud, a fines de 2012 se extenderá este beneficio a toda la clase media, cuya cotización se reducirá desde un siete por ciento a un cinco por ciento, aproximadamente a cuatro mil pensionados.


Adicionalmente y en materia de transporte, se proyecta favorecer a más de 35 mil personas con subsidios a lo largo de la región.

Se seguirá ejecutando el Programa Calle, que atiende y acompaña a 65 casos y, se fortalecerán las redes comunales para una mejor cobertura de la primera infancia y las embarazadas a través del Programa Chile Crece Contigo, el cual aumenta considerablemente sus recursos este año para mejorar la calidad de la intervención. Respecto del Programa Puente, se ampliará la cobertura a un total de 496 nuevas familias.

Durante el 2012 se aplicará la Nueva Ficha Social, que permitirá mejorar la asignación de beneficios a las familias, junto con abrir una serie de programas que van orientados a brindar mayores oportunidades de reinserción laboral y de capacitación a las familias de la región.

En materias sanitarias, se espera terminar las obras de los alcantarillados de Puerto Río Tranquilo y Ñireguao y, comenzar con la construcción del alcantarillado de Melinka.

En materia de saneamiento sanitario, durante 2012 también se entregarán las obras de reposición de sistemas de agua potable rural en Puerto Gala e islas Huichas, así como entregar finalizados los proyectos de rellenos sanitarios de Murta, Puerto Sánchez y Villa O'Higgins que actualmente están en ejecución.



En materia de electrificación, se pretende tener ejecutado el proyecto de redes de distribución en Melinka y terminado el diseño del proyecto que pretende entregar una solución definitiva a esta localidad basado en energías renovables. Además, se espera instalar 52 soluciones de generación fotovoltaica en otros sectores aislados de la región, donde no llega la red de distribución de energía.

Por último, uno de los grandes anuncios para Aysén será la entrega del nuevo y recientemente anunciado Bono Leña que beneficiará por primera vez al 40 por ciento de las familias más vulnerables, con cuatro metros cúbicos de leña durante el invierno.

4. Educación

En marzo de 2012 se inició el año escolar y la implementación del segundo Liceo Bicentenario de Excelencia San José de Aysén, sumándose al Liceo Altos de Mackay que ya lo había hecho durante 2011 en Coyhaique y que ahora contará con la entrega de una nueva y moderna infraestructura durante el primer semestre de este año.

En 2012 se continuará ejecutando el Plan de Apoyo Compartido (PAC) en quince escuelas de la región que obtuvieron bajos puntajes en el SIMCE.

En cuanto a becas y subvenciones, el aumento de la Subvención Escolar Preferencial (SEP) beneficiará también a alumnos de octavo básico, logrando una cobertura de alrededor de diez mil alumnos.

Entre octubre y noviembre se rendirá el segundo SIMCE de Inglés a tercero medio, SIMCE de Lenguaje, Matemáticas y Ciencias en cuarto básico y segundo medio, y por primera vez se rendirá SIMCE de Lectura en segundo básico.


En cuanto a infraestructura educacional, se terminarán las obras de mejoramiento del Liceo Austral Lord Cochrane, con una inversión de más de dos mil millones de pesos.

En materia de primera infancia y en línea con lograr el 100 por ciento de cobertura a 2014, se está construyendo en la ciudad de Coyhaique el jardín infantil Ampliación Prat, que se espera inaugurar el segundo semestre de 2012 y está llamado a convertirse en el jardín más grande de la zona sur del país, albergando a 248 niños de las familias más vulnerables de Aysén.

En educación superior se está implementando por primera vez la Beca Patagonia para todos los alumnos de excelencia, beneficio que hoy se encuentra en proceso de selección. Asimismo, se entregará la Beca de Integración Territorial, con la que se proyecta beneficiar a más de mil 800 alumnos. Además, se seguirá potenciando y mejorando el proyecto de la Universidad Austral con la construcción de un segundo edificio de más de 800 metros cuadrados al lado del edificio actual. Adicionalmente, existe el compromiso de abrir una carrera presencial durante 2012, en caso que exista una masa crítica mínima de alumnos a determinar por medio de un estudio regional.

5. Salud y Medio Ambiente

Durante el primer semestre se incorporará un segundo paramédico permanente en cada una de las 30 postas de la región y, pensado especialmente en los lugares aislados de Aysén, se comenzará a utilizar regularmente la telemedicina. Esto último, comenzará en tres de



los hospitales de baja complejidad, lo que entre otras cosas, significará desarrollar las especialidades de dermatología y psiquiatría a larga distancia.

Respecto de los solicitados especialistas médicos, se confirma la disponibilidad de al menos nueve profesionales adicionales para la región antes del mes de julio, lo que sumado a los que ya llegaron durante 2011, supera los 20 nuevos especialistas para Aysén.

En materia de infraestructura, para fines de 2012 se iniciarán las obras del Hospital de Puerto Aysén, que con una inversión superior a los 25 mil millones de pesos, tendrá un componente hospitalario y otro de atención de primaria con un enfoque en salud familiar. También se realizarán los diseños de los hospitales de Cochrane y Chile Chico, con miras a comenzar obras, en el primero, al menos durante 2013.

Continuará la construcción del primer Centro de Rehabilitación Teletón de la región, una obra de casi tres mil millones de pesos que estará terminada durante el segundo semestre de este año.

En cuanto a equipamiento, se concretará el arribo de cuatro ambulancias para la red asistencial, un equipo de radiología portátil, renovación de camas, entre otros.

Respecto de medio ambiente, este año se seguirán entregando subsidios para acondicionamiento térmico de viviendas, alcanzando más de mil 500 en total a fines de año considerando los dos años anteriores, enmarcados dentro de la estrategia de descontaminación de la ciudad de Coyhaique. Sobre el programa de recambio de calefactores, durante 2012 se instalarán mil 600 nuevos calefactores energéticamente eficientes en la región.

6. Seguridad

En 2012 se enfocará el trabajo de forma especial en las juntas vecinales respecto de la difusión e implementación de diferentes planes y programas, tales como Denuncia Seguro, No Compres Robado, más al trabajo con la Patrulla Intersectorial de Seguridad Pública que busca realizar un trabajo coordinado con las juntas de vecinos.

En el caso de los programas Barrio en Paz Comercial, se mantendrá el trabajo realizado el año pasado en conjunto con las gobernaciones provinciales, Carabineros de Chile, PDI y organizaciones sociales en pos de disminuir los delitos en espacios públicos de Coyhaique y Puerto Aysén. Junto a lo anterior, se mantendrá el trabajo del Consejo Regional de Seguridad Pública, la Red de Apoyo a Víctimas (RAV) y la Mesa de Prevención y Control del Tráfico de Drogas.

Adicionalmente, se fomentará la inversión regional en materia de seguridad pública a través de la asignación del dos por ciento del presupuesto de inversión del Gobierno Regional. Esto beneficiará a las comunas y personas jurídicas sin fines de lucro, que buscan disminuir la victimización e índices de delincuencia en la región.

En cuanto a la rehabilitación, a través de Gendarmería y del Servicio Nacional de Menores (SENAME), se desarrollarán diversos programas, tanto para internos de los diversos penales regionales, como para quienes cumplen medidas alternativas a la reclusión; beneficiando directamente a 868 internos.

En materia de infraestructura policial y de seguridad, se contemplan inversiones y trabajos en los retenes de Puerto Tranquilo y Villa Ortega y, la adjudicación durante el segundo semestre de la obra del retén de Villa O'Higgins. Adicionalmente, se espera concretar durante el primer semestre la adquisición de un nuevo microscopio balístico.

7. Ciudad y Calidad de Vida

Se espera entregar un total de dos mil 400 soluciones habitacionales durante este año, creciendo un 41 por ciento respecto de 2011. Se proyecta un total de 700 subsidios de vivienda de Fondo Solidario, 700 subsidios de Mejoramiento y Ampliación de Viviendas, 600 subsidios térmicos y 400 subsidios de clase media, asociado a una inversión aproximada de 16 mil 600 millones de pesos.

En cuanto a los espacios públicos, se terminarán las plazas de Balmaceda y Melinka, y se comenzará la construcción de las plazas de Puerto Aysén, Puerto Ibáñez, Caleta Tortel y Villa O'Higgins. En cuanto a las costaneras turísticas, durante el presente año se terminarán las costaneras de Puerto Ibáñez y de Caleta Tortel.

También se entregarán las obras de construcción de los colectores de aguas lluvias de las calles Freire e Ignacio Serrano, ambos en Coyhaique.

En materia de repavimentación de la ciudad de Coyhaique, este año se entregarán terminadas las obras de pavimentación de más de once kilómetros y se comenzarán a ejecutar las obras de repavimentación de diez kilómetros más. También se realizará un recambio de las luminarias de las poblaciones Pedro Aguirre Cerda y Barrio Seco, gracias a una inversión que bordea los mil 300 millones de pesos.

En materia cultural, durante 2012, se inaugurará el edificio que albergará a la Casa de la Cultura en el centro de Coyhaique, cuya inversión final se acerca a los dos mil millones de pesos. Adicionalmente, se avanzará en las obras del Museo de Sitio de Cerro Castillo y se espera dar inicio a la construcción del museo regional.


En materia de infraestructura deportiva, se inaugurará la infraestructura del Polideportivo de Puerto Aysén con una inversión de cinco mil 200 millones de pesos. Además, se terminarán las 23 obras de mejoramiento de infraestructura del programa Aysén Estadios y Chile Estadios y, la construcción de una nueva multicancha techada para Puerto Chacabuco.

Se terminarán las obras de construcción y reposición de cuarteles de bomberos en Cochrane, Puerto Aysén, Coyhaique, Puerto Guadal y Puerto Tranquilo y, durante el segundo semestre llegarán los nueve carros bomba 4x4 para las compañías de toda la región.

En temas de transporte, se continuará con el Programa Paraderos que asignó recursos para 19 paraderos en la región, los que están siendo ejecutados durante el primer semestre de 2012.

IV. PROGRAMACIÓN PARA EL PERÍODO 2013-2014

1. Para el fomento del turismo, se inaugurará la restauración de la Escuela Antigua de Cerro Castillo como Museo de Sitio y centro de investigación. También se certificará la calidad de 50 empresas turísticas regionales y se apoyará el emprendimiento de 120 nuevas microempresas del rubro turístico a 2014.
2. En materia de conectividad terrestre, se espera tener pavimentados los 30 kilómetros desde La Junta hasta El Pangue y, con obras básicas, los tramos del Límite Regional a La Junta y de la Carretera Austral al Sur de Cerro Castillo, el tramo de las cuestas de las "S".

- 
3. Se entregarán las obras del bypass de Puerto Aysén y el Puente Dun sobre el Río Aysén el 2013.
 4. Se instalará internet banda ancha y telefonía móvil en las 16 localidades aisladas restantes, para llegar al 100 por ciento de las localidades con más de 100 habitantes, beneficiando a más de 23 mil 600 personas a 2013.
 5. Durante 2013, se abrirán carreras universitarias presenciales en la región.
 7. En el área de cultura, se creará el Museo Bicentenario de la Región de Aysén en 2013.
 9. Se elaborarán planes de manejo del bosque nativo para cinco mil 500 hectáreas a 2014.
 10. En vivienda y propiedad de la tierra, se atenderá el 100 por ciento de la demanda habitacional en ocho comunas con menos de cinco mil habitantes en 2013.
 11. Se reemplazará el sistema de calefacción de cuatro mil 200 viviendas de Coyhaique, como parte del programa de descontaminación y eficiencia energética.
 12. En cuanto a infraestructura fronteriza, se concretará la reposición del Paso Fronterizo Huemules.
 13. En cuanto a salud, antes de junio de 2013 se terminará con la lista de espera de pacientes con garantías no-Auge atrasadas.
 14. Se iniciarán las obras de construcción de los nuevos hospitales de Cochrane y Chile Chico y, del CESFAM de La Junta, además de avanzar en la construcción del Hospital de Puerto Aysén.
 15. Se terminará de construir el Terminal Portuario de Puerto Cisnes.

REGIÓN DE MAGALLANES Y LA ANTÁRTICA CHILENA







I. ANTECEDENTES REGIONALES

Según estimaciones del Instituto Nacional de Estadísticas (INE), al 2011, la región tiene 159 mil 154 habitantes, de los cuales aproximadamente el 93 por ciento viven en zonas urbanas y cerca del siete por ciento en zonas rurales.

La superficie continental de la Región de Magallanes es de 132 mil 291 kilómetros cuadrados, más el territorio Antártico, con una superficie de un millón 250 mil 257,6 kilómetros cuadrados. Esto implica una densidad poblacional de 0,13 habitantes por kilómetro cuadrado.

La región cuenta con cuatro provincias: Magallanes, Última Esperanza, Tierra del Fuego y Antártica Chilena; y diez comunas. La capital regional es Punta Arenas.

Según los datos del Banco Central de 2010, la región aportó el 1,3 por ciento al Producto Interno Bruto (PIB) nacional. Los principales sectores de aporte al producto son Minería, Turismo, Pesca, Comercio y Servicios.

La pobreza total en la Región de Magallanes y Antártica chilena, de acuerdo a los resultados de la encuesta de Caracterización Socioeconómica Nacional (CASEN) 2009, alcanzó 9,3 por ciento, lo que corresponde a trece mil 278 personas, mientras que la situación de indigencia regional es de 3,2 por ciento, esto es un estimado de cuatro mil 402 personas.

II. PRINCIPALES LOGROS ALCANZADOS DURANTE EL AÑO 2011 EN LOS EJES PRIORITARIOS


1. Desarrollo productivo y empleo

El Indicador de Actividad Económica Regional (INACER), presentó una variación negativa acumulada durante 2011 de menos 3,9 por ciento. Esta baja era esperada, ya que una contracción importante está asociada a la disminución de la producción de metanol, lo que impactó directamente en la industria manufacturera.

Al cierre de 2011 se asignaron 30 mil 200 millones de pesos al presupuesto de inversión regional, lo que significa un incremento de más del 37 por ciento de este presupuesto en relación a 2010 (22 mil millones de pesos) y 52 por ciento más respecto del promedio asignado entre 2006-2010.

En cuanto al fomento de las principales actividades económicas de la región, destacan los siguientes avances. En acuicultura, se llegó a casi 600 solicitudes de concesiones a fines de 2011. En cuanto a la pesca artesanal, se concretó un convenio entre el Fondo de Fomento a la Pesca Artesanal y el Gobierno Regional por 400 millones de pesos para apoyar proyectos de innovación y fomento en la pesca artesanal.

En energía, durante 2011, se lograron importantes avances en recuperar la industria de la energía, al continuar incorporando privados a la explotación de bloques de hidrocarburos a través de Contratos Especiales de Operación Petrolera (CEOP). Además, se desarrollaron actividades en once bloques adjudicados.



En minería, destaca la reactivación de las labores extractivas de carbón, debido a la demanda nacional. En la Isla Guarello se extrae piedra caliza y el oro, es otro recurso minero disponible en espera de explotación. Este sector se destacó por la aprobación, en febrero 2011, del Estudio de Impacto Ambiental (EIA) de Minera Invierno S.A., tras catorce meses de evaluación.

En términos productivos, el sector silvoagropecuario incrementó las exportaciones en 18 por ciento durante 2011, debido a una importante mejora en los precios de mercado en los principales rubros pecuarios, logrando superar la barrera de los 80 millones de dólares, lo que constituye un record histórico. Además, se incrementó en 29 por ciento los recursos destinados a programas de investigación, desarrollo y fomento productivo, destacando el Programa de Recuperación de Suelos Degradados y el presupuesto del Instituto Nacional de Desarrollo Agropecuario (INDAP), destinado a diversos programas de apoyo a la agricultura familiar campesina, lo que permitió duplicar el número de usuarios atendidos de 257 familias en 2010, a 503 familias en 2011. También se realizó la firma de un convenio público-privado para 25 pequeños horticultores de Puerto Natales, en el marco del Programa de Alianzas Productivas de INDAP.

En los rubros ganaderos, se aprobaron dos nuevas iniciativas orientadas a incrementar la competitividad del sector para mejorar las tasas de extracción de ganado ovino, y un proyecto dirigido a desarrollar la cadena productiva de ganado de carne para exportación.

Por su parte, en el subsector forestal, destaca el aumento en un 56 por ciento de los fondos asignados a la región, a través de la Ley de Fomento al Manejo del Bosque Nativo, lo que permitió aumentar de 755 hectáreas beneficiadas en 2010, a mil 530 hectáreas en 2011.

Para el fomento del emprendimiento y pymes, a través del Servicio de Cooperación Técnica (SERCOTEC) se beneficiaron 143 emprendimientos, principalmente en las áreas de turismo, servicios, pesca y minero energético.

En materia de empleo, la fuerza laboral activa en la región asciende a 77 mil 694 personas en el trimestre enero - marzo 2012 y la tasa de desempleo en el mismo trimestre alcanzó al 3,6 por ciento. En tanto, desde el primer trimestre de año 2010, se han creado siete mil 303 nuevos empleos, de los cuales mil 899 corresponden al año 2011.


La región registró un notable avance en lo que a cobertura de capacitación SENCE se refiere, alcanzando un total de más de doce mil capacitados, con una inversión que superó los 880 millones de pesos. Además, se realizaron tres ferias laborales.

2. Turismo

Durante 2011, se registró un aumento de siete por ciento en las visitas al Parque Nacional Torres del Paine respecto de 2010. A fines del año pasado se inauguró un nuevo refugio en el parque.

Además, están en curso las obras de mejoramiento del Fuerte Bulnes y del Parque Rey Don Felipe, sometidos a una administración concesionada de 133 hectáreas por un plazo de 25 años, inserto en el Plan de Promoción y Marketing ejecutado por el Servicio Nacional de Turismo (SERNATUR). En cuanto a mejorar las áreas silvestres, se licitó el "Plan de Interpretación Patrimonial para el Monumento Cueva del Milodón".

Del mismo modo, se implementó la oficina turística de Puerto Natales, la que se suma a las inauguradas el 2010 en Puerto Williams y Porvenir. También se realizó la segunda feria EXPOCOM,



cuya finalidad es traer operadores turísticos a la región para que conozcan in situ los destinos con mayor éxito de convocatoria internacional. En este evento participaron 120 expositores de la Patagonia chilena-argentina y fueron invitados 40 tour operadores internacionales y medios de comunicación, quienes pudieron conocer la oferta turística regional y tuvieron citas de negocios con empresarios regionales. Además, se realizaron actividades de capacitación y promoción de destinos en Argentina y Brasil mediante un esfuerzo conjunto de SERNATUR y los empresarios turísticos de la región.

Además, concluyó la elaboración del Plan de Turismo 2011-2014, que establece orientaciones para guiar el desarrollo del sector en el corto y mediano plazo, según los ejes de promoción, calidad, sustentabilidad, inteligencia de mercado, inversión y fortalecimiento de la competitividad.

En cuanto a infraestructura cultural y edificios patrimoniales, se iniciaron las obras de restauración del Museo Regional Palacio Braun Menéndez y se avanzó en las obras de recuperación del Teatro Regional José Bohr de Punta Arenas.

3. Salud

En noviembre de 2011, la Región de Magallanes cumplió con el compromiso de eliminar las listas de espera AUGE, habiendo atendido a dos mil 322 pacientes que estaban con garantías atrasadas desde junio de 2010.


En cuanto a infraestructura de salud, se inauguró el Hospital Clínico de Magallanes Dr. Lautaro Navarro de Punta Arenas, que significó una inversión de más de 55 mil millones de pesos y que ha permitido entregar una salud de primer nivel a la región, incrementando la oferta en especialidades como oncología y cardiocirugía, además de ofrecer tecnología de punta para la Patagonia.

En junio de 2011, el Gobierno Regional firmó un Convenio de Programación de Salud con el Ministerio de Salud, que contempla una inversión total por más de 46 mil millones de pesos hasta el 2016. Éste considera la construcción de los nuevos hospitales de Puerto Natales, Porvenir y Puerto Williams, además de la normalización de siete postas rurales, la edificación del nuevo Centro de Rehabilitación Cruz del Sur, del Centro Geriátrico, del complejo de salud mental, una casa de acogida para pacientes, laboratorio de salud pública y la normalización de los Centros de Salud Familiar (CESFAM) 18 de septiembre y Thomas Fenton en Punta Arenas.

En el marco de este convenio, se avanzó en los estudios de los proyectos de normalización de los hospitales de Puerto Natales y Porvenir, esperando iniciar las obras el segundo semestre de 2012. La reposición de la Posta de Torres del Paine se encuentra en etapa de término y equipamiento, y se iniciaron las obras de reposición de las postas de Laguna Blanca y San Gregorio.

En cuanto a equipamiento de salud, en junio de 2011 se puso en marcha el Servicio de Radioterapia con la acreditación de la Comisión Chilena de Energía Nuclear (CCHEN), y en octubre se puso en marcha el Sistema de Visualizaciones de Imágenes Médicas. Además, en noviembre se realizó la adquisición de una consola de contrapulsación y eco cardiógrafo, dando término al proyecto de equipamiento de cardiocirugía de la región.

Continuó la formación de catorce médicos de diversas especialidades definidas como “falentes” en la región. Durante el año, se incorporaron un otorrinolaringólogo, un urólogo, dos médicos de medicina familiar, un anestésista, un neurólogo, un traumatólogo, un cirujano general, un químico farmacéutico, un médico internista y un especialista en periodoncia e implantología.



Finalmente, dentro del Programa Elige Vivir Sano, se realizaron planes comunales de promoción de salud en escuelas, entornos laborales, con acciones que promueven la alimentación saludable, la vida activa, ambientes libres de humo de tabaco, entre otras.

4. Educación

En marzo de 2011 se inició la implementación del Programa Nacional de Liceos de Excelencia en la región, que consideró al Liceo Luis Alberto Barrera de Punta Arenas, que con una inversión de mil millones de pesos, benefició a más de 600 alumnos con el mejoramiento de la infraestructura, adquisición de equipamiento y mobiliario, además de obras de remozamiento, gimnasio, entre otras.

Durante el año también continuó la implementación del Programa Plan de Apoyo Compartido (PAC) en cinco establecimientos de la región, a través de asesorías y visitas por parte de profesionales para la preparación de las pruebas del Sistema de Medición de la Calidad de la Educación (SIMCE).

Los resultados de la prueba SIMCE 2011 indicaron un puntaje promedio en la región de 260 puntos en 4º básico y de 259 puntos en octavo básico, representando variaciones de menos tres y más cinco puntos respectivamente, en comparación con la prueba anterior. En marzo de 2011 se dieron a conocer los resultados del primer SIMCE de Inglés, rendido el 2010. Esta medición, realizada a alumnos de tercer medio, indicó que el catorce por ciento obtuvo certificación en este idioma, siendo la segunda región con mejor resultado.


En tanto, durante noviembre de 2011, se rindió el primer SIMCE de Tecnologías de Información y Comunicación (TIC), en el cual los alumnos de segundo medio de la región obtuvieron en promedio 250 puntos. Así también, a través del Programa Yo elijo mi PC, en abril de 2012, se inició la entrega de equipos que ellos mismos escogieron a 429 alumnos con buenos resultados académicos de todas las comunas.

También se aplicó en noviembre el SIMCE de Educación Física a una muestra de alumnos de octavo básico, para diagnosticar el estado de la condición física de los estudiantes.

En cuanto a infraestructura educacional, destaca el proyecto del Liceo Polivalente Hernando de Magallanes de Porvenir, la estructura más grande de la comuna, que consideró la construcción de un gimnasio con acceso independiente y una sala auditorio con una capacidad para 100 personas. La inversión fue de cuatro mil 400 millones de pesos y la obra fue recibida en marzo de 2012, permitiendo recibir a los 300 alumnos en un nuevo año escolar. Asimismo, se invirtió en el mejoramiento de 19 establecimientos educacionales y se mejoró el equipamiento de cinco establecimientos técnico-profesionales, con un financiamiento total superior a los tres mil millones de pesos.

En el sistema de becas y créditos se benefició con la Beca Vocación de Profesor a doce estudiantes de pedagogía con buen puntaje PSU. La nueva Subvención Escolar Preferencial, que aumenta en 21 por ciento el valor de la subvención, benefició a más de cuatro mil alumnos de la región.

Durante 2011 se realizaron más de 69 mil prestaciones de la Junta Nacional de Auxilio Escolar y Becas (JUNAEB) en toda la región. El programa de Alimentación Escolar benefició a más de tres mil alumnos, el programa de Salud del Estudiante benefició a más de 16 mil 800 usuarios y el programa de Beca y Beneficios Escolares cubrió a 34 mil 667 estudiantes.



En el área de la Junta Nacional de Jardines Infantiles (JUNJI), la cobertura total del Programa de Jardines Infantiles fue de dos mil usuarios. Además, se avanzó en la construcción del jardín infantil intercultural y sala cuna Archipiélago de Chiloé, dando cobertura a 104 niños y niñas, y en la construcción del jardín infantil Caperucita Roja, que permitirá una cobertura de 168 niños y niñas.

5. Pobreza y Agenda Social

Durante 2011 hubo una importante entrega de asignaciones sociales, de las cuales se destaca el Bono Noviembre, que fue un adelanto del Ingreso Ético Familiar, compuesto por un bono por integrante, y un bono al trabajo de la mujer, que benefició a más de 700 familias y 201 mujeres de la región. Además, en mayo de 2012 se inició la entrega del Bono por Logro Escolar a aquellas familias con alumnos con buenos resultados académicos, beneficiando a 44 niños.

El Bono Invierno entregó beneficios a más de cinco mil personas para ayudarlos en los gastos propios de esta época, también se otorgó el Bono Bodas de Oro a quienes cumplieran 50 o más años de matrimonio.

Por otra parte, dos hitos de la agenda social 2011, fueron la promulgación de la ley que extiende el posnatal y el inicio de la implementación de la ley que elimina el siete por ciento en las cotizaciones de salud para todos los pensionados acogidos al Pilar Solidario de Pensiones.

Entre octubre y enero se realizó el proceso de la Encuesta Casen 2011, que fue aplicada a cerca de tres mil 800 hogares de todos los niveles socio-económicos de la región y cuyos resultados se conocerán en junio.

El Plan Noche Digna logró atender a más de 100 personas. Orientado al mismo objetivo de diseñar una política pública para personas en situación de calle, se realizó en agosto el segundo Catastro para Personas en Situación de Calle, registrándose 184 personas en Punta Arenas y 20 en Puerto Natales.


También, se realizó un catastro de campamentos a lo largo del país, lo que demostró la existencia de un campamento en la región.

En el ámbito habitacional, se asignaron 539 subsidios para grupos emergentes y clase media, 413 del Fondo Solidario de Vivienda y mil 501 para la ampliación, mejoramiento o aislación térmica, además de la entrega de 336 nuevas viviendas sociales.

6. Infraestructura y Conectividad

En el ámbito urbano, se inició la construcción del parque inundable D'Agostini, que permitirá solucionar los problemas de anegamiento del sector norponiente y un importante sector poblacional de Punta Arenas.

Otros avances importantes corresponden a proyectos de vialidad hacia los principales puntos turísticos y productivos, como la pavimentación de la doble vía entre Punta Arenas y el Aeropuerto Presidente Ibáñez en sus primeros cuatro kilómetros, y el inicio de la construcción del puente y sus accesos sobre el río Chabunco. Por otra parte, se avanzó en la ejecución del camino que une a Punta Arenas, desde el sector de Río Amarillo con Fuerte Bulnes, se terminó la primera etapa de pavimentación de ocho kilómetros y se inició la segunda etapa de los siguientes diez kilómetros.



En el proyecto de mejoramiento del Aeropuerto Presidente Ibáñez de Punta Arenas, en enero de 2012 se entregaron las obras de la primera etapa, correspondiente a la ampliación y mejoramiento del terminal de pasajeros, nuevas oficinas, señalética y climatización, una nueva torre de control, servicios, entre otros.

En cuanto a la infraestructura para el apoyo a las actividades turísticas de la provincia, finalizaron los estudios de diseño del camino entre Punta Arenas y el Cerro Andino; contemplándose el inicio de las obras civiles para 2013. Asimismo, se dio término al estudio relativo a la prospección arqueológica y de rescate de la senda de penetración San Juan-Faro San Isidro que equivale a una distancia de quince kilómetros. También se terminó la pavimentación de la ruta Y-565 entre Punta Arenas y Río Seco.

En el sector marítimo portuario, durante 2011 se dio término a la construcción de las rampas de las localidades de Puerto Edén, Punta Daroch y Puerto Natales y sus correspondientes terminales.

También se inauguraron dos nuevas rampas y terminales marítimos, en Bahía Chilota (Porvenir) y en Bahía Catalina.

Un aspecto vial importante en la provincia de Última Esperanza fue el término la construcción de los puentes Weber y El Negro, que permitirán mejorar la conectividad y seguridad vial en circuitos de importante interés turístico. Además, se dio inicio a las obras viales de mejoramiento de la ruta entre la ciudad de Puerto Natales y Puerto Bories, en una extensión de poco más de cuatro kilómetros.

También se inauguró el nuevo edificio consistorial de la Municipalidad de Puerto Natales.


Una de las principales obras en la Isla de Tierra del Fuego, que comenzó su ejecución durante 2011, correspondió a la pavimentación de los primeros 35 kilómetros de la ruta entre Cerro Sombrero y Onaissin que representa el eje longitudinal de la isla. En este mismo ámbito, el año pasado se dio inicio a los diseños del último tramo de la ruta entre el sector de Onaissin y San Sebastián. En cuanto a la ruta entre Porvenir y Manantiales, se continuó con la conservación vial mediante el programa de Caminos Básicos, en una distancia de 20 kilómetros.

En el caso de la provincia Antártica, concluyó la ampliación de la rampa de conectividad, junto con el resto de las obras del terminal de transbordadores en la localidad de Puerto Williams inaugurado en octubre y se encuentra en ejecución el estudio de maniobras para esta infraestructura. En apoyo a la actividad extractiva del recurso marino, concluyeron los diseños para la construcción de la caleta de pescadores artesanales y el inicio de las obras civiles se encuentra programado para el año 2012.

En cuanto al borde costero, se finalizó el estudio de diseño para la construcción y pavimentación de la ruta entre Villa Ukika y el aeródromo de Puerto Williams en una distancia de seis kilómetros; de la misma forma también concluyó el diseño de modificación del trazado en diversas partes del camino que une a esta localidad con Puerto Navarino.

Un aspecto relevante en la conectividad hacia la Antártica, es el término de los diseños del mejoramiento del Aeródromo Teniente Marsh, cuyo inicio de su etapa de ejecución se encuentra programada para 2013.

En términos generales de conectividad para la región, destaca el lanzamiento del Programa Paraderos, que asignó recursos para 51 paraderos en la región, que están siendo ejecutados durante el primer semestre de 2012.



Finalmente, en temas de conectividad y telecomunicaciones, en mayo de 2012 se inició la implementación de la portabilidad numérica fija en la región, que se suma a la portabilidad móvil implementada en enero de este año, y se terminó la instalación de la fibra óptica de la empresa Claro, la que espera entrar en funcionamiento a mediados del presente año, beneficiando más de tres mil hogares de la región.

7. Seguridad

Conforme a la última Encuesta Nacional Urbana de Seguridad Ciudadana (ENUSC), la región se ubica, con 14,7 por ciento de victimización de hogares, como la con menor nivel del país, mientras el promedio nacional es de 31,1 por ciento. Esta cifra representa, además, una baja de la victimización con respecto al año anterior (18 por ciento).

Durante 2011 se mantuvo la implementación del Programa Barrio en Paz Comercial en el casco histórico de Punta Arenas iniciado en 2010. En febrero de 2011 se inició la segunda etapa, que consta en el trabajo en terreno de los servicios públicos fiscalizadores, enfocándose en las calles donde se concentra el mayor porcentaje de delitos.

Para la Policía de Investigaciones (PDI) se adquirieron cuatro vehículos y una casa rodante para la Unidad de Puerto Natales y los otros tres vehículos para la Unidad de Punta Arenas. Para Carabineros se realizaron las obras de reposición de la Tenencia San Sebastián, además de reparaciones en once cuarteles fronterizos en el marco del Proyecto de Normalización de Cuarteles Fronterizos.


Para apoyar las víctimas, se inauguró una oficina de enlace de Atención a Víctimas en la ciudad de Puerto Natales, destinada a todas aquellas personas que hayan sido víctimas de delitos graves y violentos, y que requieren de una atención especializada.

En relación al Fondo Nacional de Seguridad Pública, durante 2011 se ejecutó un proyecto por parte de la Fundación para el Desarrollo de la Región de Magallanes (FIDE XII), destinado a reinsertar laboralmente a personas con antecedentes penales de la ciudad de Punta Arenas. En este mismo fondo, la Municipalidad de Punta Arenas, está desarrollando el proyecto Saber Llegar Antes, que busca apoyar a menores que tienen un primer conflicto con la justicia y está directamente asociado al programa 24 horas del Plan Nacional de Seguridad Pública.

III. PROGRAMACIÓN PARA EL PERÍODO 2012

1. Desarrollo Productivo y Empleo

Para el fomento de la ganadería en la región, durante 2012 se comenzará a gestionar la recién elaborada Estrategia de Desarrollo para el sector Agropecuario y Forestal, orientada a mejorar la productividad de los diferentes rubros que lo componen. Entre las metas más importantes destaca el fortalecimiento de los sistemas de transferencia tecnológica, para lo cual se pretende acceder a financiamiento para implementar un Centro de Extensión y Transferencia Tecnológica, bajo el cual operen los Grupos de Transferencia Tecnológica (GTT), esperándose que a fines de este año estén funcionando al menos cuatro grupos. Ello permitirá aumentar el impacto o efectividad de los procesos de investigación y desarrollo de nuevos sistemas innovación de manejo agropecuario y la velocidad con que éstos se replican y adoptan en el sector productivo.



Otro de los desafíos para 2012 es concretar un convenio de programación a tres años con el Gobierno Regional, para incrementar los recursos sectoriales del Programa de Recuperación de Suelos Degradados, con el objeto de revertir el proceso de degradación de praderas –principal recurso natural que sostiene a la actividad ganadera– que afecta en forma severa a más de 800 mil hectáreas de uso ganadero. Asimismo, se continuará con la ejecución de programas orientados a desarrollar y transferir tecnologías para un manejo más eficiente de los rubros hortofrutícolas, entre los que cabe mencionar el Programa de Innovación Territorial Hortícola, y el desarrollo de una plataforma tecnológica especialmente orientada a frutales menores.

A ello debe agregarse, el término del Programa de Recuperación de Infraestructura Básica a Productores de la Agricultura Familiar Campesina (AFC), para el establecimiento de las buenas prácticas agrícolas en sus predios, entregando asesoría para que los horticultores implementen sistemas de producción limpia, que aseguren una mayor calidad, inocuidad y valor final de sus productos.

En cuanto a la actividad pesquera y acuícola, hay quince proyectos relativos a la pesca y acuicultura que están buscando aprobación del Sistema de Evaluación Ambiental (SEA), que consideran en total una inversión de 32,8 millones de dólares. Con esto, se espera pasar de quince a 25 concesiones en funcionamiento, lo que se traducirá en la creación de 250 nuevos puestos de trabajo directos.

Este año se continuará el trabajo para recuperar la industria de la energía, al incorporar a privados a la explotación de cinco nuevos bloques de hidrocarburos, a través de Contratos Especiales de Operación Petrolera (CEOP).

Sobre el fomento al emprendimiento y pymes, el 2012, a través de SERCOTEC, se espera apoyar a 95 emprendedores con capital semilla emprendimiento y capital abeja línea emprendimiento, y con capacitación a 200 emprendedores en temas de gestión y emprendimiento digital. Además se pretende apoyar con recursos y asistencia técnica a 212 emprendedores y empresas del área de la pesca artesanal, acuicultura y su cadena de valor.

En la minería, este año estará marcado por el inicio de la explotación de carbón de la mina Invierno, de Minera Isla Riesco S.A., proyectado para el último trimestre.


Finalmente, en materia de empleo y capacitación, SENCE tiene presupuestado aumentar el número de capacitaciones para beneficiar a cerca de dos mil 800 personas. Además, la región fue incluida en el programa de capacitación Mujer Minera, que ofrece 220 cupos para certificaciones en actividades de la industria minera.

2. Turismo

Se entregarán las obras de mejoramiento en el Parque Histórico Rey Don Felipe y del Fuerte Bulnes, que consiste en un parque concesionado que contempla en 133 hectáreas, la construcción de un centro de visitantes de más de mil 900 metros cuadrados, y una inversión total de 3,3 millones de dólares por un plazo de 25 años.

También se iniciarán las obras de mejoramiento del mirador de Cerro la Cruz de Punta Arenas, que incluyen el mejoramiento del mirador con obras de paisajismo y del espacio público en el entorno.

Se terminará el proyecto de habilitación de Paseo Borries de Punta Arenas, que considera el mejoramiento de pavimentos, accesos, mobiliario urbano, y mejoramiento de jardineras. En Puerto Natales, también se realizarán obras de mejoramiento del Centro Histórico Turístico.



Se inaugurará el Teatro Regional José Bohr de Magallanes, para el que se han asignado cerca de tres mil 400 millones de pesos para su recuperación y se fijó la inauguración para el 21 de junio de 2012, en la que se presentará la obra La Pérgola de las Flores.

En cuanto a edificios patrimoniales, se realizará la entrega definitiva de las obras de reparación interior y exterior del monumento histórico Casa de los Intendentes y se entregarán las obras de restauración del Museo Regional Palacio Braun Menéndez, ambos edificios en Punta Arenas.

3. Salud

Este año se han incorporado cuatro médicos que completan su formación en las especialidades de radiología, medicina familiar, anestesia y cirugía. Estos dos últimos profesionales fueron destinados al Hospital de Puerto Natales, y en el transcurso del año se agregarán un radioterapeuta- oncológico, un nefrólogo y un cirujano general. Además, se proyecta la contratación para el Hospital Clínico de Punta Arenas de dos médicos internistas, un oftalmólogo, un otorrinolaringólogo, un infectólogo, un anestesista, un neurólogo infantil y un psiquiatra.

Con respecto a la infraestructura de salud, y en el marco del Convenio de Programación firmado el 2011, se está realizando la etapa de formulación del proyecto para la construcción de los hospitales de Porvenir y Puerto Natales, y se espera iniciar la construcción de ambos establecimientos en modalidad acelerada durante el segundo semestre, considerando inversiones de seis mil 500 millones y 16 mil 700 millones de pesos respectivamente.

En cuanto a salud primaria, se espera iniciar la construcción del nuevo Hospital de Puerto Williams, con un presupuesto superior a los cuatro mil millones de pesos.

También se avanzará en la ampliación de Hospital de las Fuerzas Armadas, que considera mil 800 metros cuadrados adicionales.

Finalmente, en el ámbito de la salud rural, se llevarán a cabo las obras de normalización de las postas rurales de Torres del Paine, de Villa Tehuelches, de Laguna Blanca y de Punta Delgada en San Gregorio.

4. Educación

Durante 2012 se continuará con el programa de Liceos de Excelencia, en el Liceo Luis Alberto Barrera de Punta Arenas. También se continuará ejecutando el Plan Apoyo Compartido (PAC) en cinco escuelas de la región.

En tanto, entre octubre y noviembre se rendirá el segundo SIMCE de Inglés a los terceros medios, SIMCE de Lenguaje, Matemáticas y Ciencias en cuarto básico y segundo medio, y por primera vez, se rendirá SIMCE de Lectura en segundo básico.

En cuanto a becas y subvenciones, a partir de 2012, el aumento de la Subvención Escolar Preferencial (SEP) beneficiará también a los octavos básicos.

Destaca este año el inicio de la entrega de la Beca Magallanes, que es una beca de mantención de 50 mil pesos mensuales por diez meses, que permite continuar los estudios superiores a los alumnos magallánicos que decidan realizar sus estudios en instituciones de la región. Fueron recibidas mil postulaciones.



5. Pobreza y Agenda Social

En materia de asignaciones sociales y bonos, a partir de septiembre de 2012, se espera beneficiar a las familias de mayor pobreza de la región con el Ingreso Ético Familiar, y se continuará con la entrega del Bono Bodas de Oro.

En cuanto a la ley que reduce y elimina el siete por ciento en las cotizaciones de salud, a fines de 2012 se extenderá este beneficio a toda la clase media, cuya cotización se reducirá desde siete por ciento a cinco por ciento.

Se pondrá en marcha el Programa Noche Digna, que busca entregar dignidad a las personas en situación de calle y evitar las muertes que se produce en esta situación.

En materia de vivienda, se asignarán dos mil 528 subsidios para proveer viviendas, mientras que en el Programa de Protección del Patrimonio Familiar, se entregarán mil 478 subsidios para la ampliación, reparación y mejoramiento de viviendas, y mil nuevos subsidios térmicos, además, de llevar a cabo la ejecución del programa Piloto de Recambio de 200 calefactores.

Junto con lo anterior, se abrió una línea especial para la entrega de subsidios de reparación a los propietarios de viviendas que resultaron dañadas por el desborde del río Las Minas en la ciudad de Punta Arenas en marzo de 2012.

Durante 2012 se terminará con la construcción de 212 viviendas sociales a ser entregadas en la comuna de Puerto Natales, correspondiente a los conjuntos habitacionales Shuka I y II, y otras 300 viviendas dirigidas a grupos emergentes y medios en la comuna de Punta Arenas, específicamente Valle Bicentenario I y II. De igual forma, se dará inicio a la construcción de otras 291 viviendas en Punta Arenas y 122 en Porvenir, así como la adquisición de 20 hectáreas de terrenos y la puesta a disposición de catorce hectáreas de terrenos SERVIU para el desarrollo de nuevos conjuntos habitacionales, para construir alrededor de mil 700 viviendas sociales.


Se implementará la Nueva Ficha Social, instrumento de focalización que permitirá mejorar la asignación de beneficios a las familias, junto con abrir una serie de programas que van orientados a brindar mayores oportunidades de reinserción laboral y de capacitación a las familias de la región, lo que implica un levantamiento de alrededor de nueve mil nuevas fichas.

Destaca también la ejecución de actividades en el marco de la campaña regional de eficiencia energética y difusión de energías alternativas. Entre las actividades a realizar durante el año, se considera el recambio de luminarias convencionales por eficientes, el reacondicionamiento térmico de viviendas, además de seminarios y concursos para escolares. A ello se suma el desarrollo e implementación de soluciones de energización rural en sectores de la región como municipalidades y poblados aislados, utilizando Energías Renovables No Convencionales (ERNOC).

6. Infraestructura y Conectividad

En el contexto del Plan Maestro de Aguas Lluvias para la ciudad de Punta Arenas, se dará término a dos importantes obras como son la construcción del parque inundable D'Agostini, entregando solución definitiva a los anegamientos producto de lluvias y deshielos en parte de la población Carlos Ibáñez, y del colector Ñandú de la Unidad Vecinal Santos Mardones.

También se dará inicio a las obras de normalización del río de la Mano, que considera, entre otras, una laguna de retención que retarda la crecida del río aguas arriba del sector urbano.



En el sector de río Seco, finalizará la construcción de las defensas costeras, obra de protección complementaria a la pavimentación realizada. Se avanzará en la pavimentación de la ruta Punta Arenas-Fuerte Bulnes, cuya segunda y última etapa se inició en junio de 2011 y concluirá el año 2013.

Durante 2012 se intervendrán importantes avenidas en Punta Arenas como Martínez de Aldunate, Manantiales y Costanera del río Las Minas, que mejorarán y crearán nueva trama urbana de la ciudad.

Se avanzará en la construcción del Centro de Justicia en Punta Arenas con una inversión total de cinco mil millones de pesos.

En cuanto a la red vial, quedará concluida la primera etapa de pavimentación de la doble vía entre Punta Arenas y el Aeropuerto Presidente Carlos Ibáñez del Campo, en una distancia de 4,5 kilómetros. De igual forma, se iniciará la última etapa de este camino que comprende una extensión de 8,6 kilómetros. Asimismo, se dará inicio a la reposición de quince kilómetros entre el sector de Gobernador Phillipi y Monte Aymond y se avanzará en la construcción de la primera etapa de la Avenida Manantiales.

Para el sector sur de la península Brunswick, se iniciarán los trabajos de la senda de penetración de quince kilómetros entre San Juan-Cabo Froward (Faro San Isidro), que dará continuidad a la ruta 9 Sur.

En lo referente a la conectividad aérea, se realizará la segunda de cinco etapas de la conservación mayor del Aeropuerto Presidente Carlos Ibáñez.

En la provincia de Última Esperanza, se iniciarán los trabajos de pavimentación de siete kilómetros entre la localidad de Cerro Castillo y la frontera, que permitirá fortalecer los circuitos turísticos e integración con la localidad de Calafate, Argentina. Asimismo se comenzarán los trabajos en el camino de penetración entre Bahía Talcahuano y el Estero Worsley, que forma parte de la ruta denominada Natales-Fiordo Staines en la península Antonio Varas.

En la ciudad de Puerto Natales se comenzará la pavimentación de 4,3 kilómetros hacia Puerto Bories y la construcción de la Avenida General Ibáñez.

En el aspecto aeroportuario, se ejecutará el diseño del estudio de ampliación del área de movimientos del Aeródromo Teniente Gallardo de Puerto Natales.

En lo deportivo, se licitará la primera de cuatro etapas del gimnasio de Puerto Natales, que tendrá capacidad para tres mil personas.

En el caso de la provincia de Tierra del Fuego, a objeto de mantener la conectividad entre Porvenir y la capital regional, se procederá al inicio de la conservación mediante dragado del track de navegación en Bahía Chilota.

En la localidad de Cerro Sombrero comenzarán los trabajos de reposición de la red de distribución de agua potable rural.

Se licitará la pavimentación de la última etapa de 43 kilómetros del camino entre Cerro Sombrero y Onaissin. Mediante los programas de conservación, finalizarán los trabajos de reposición de los puentes Río Chico y Moneta de la ruta Y-895 en el sector del cruce Las Flores.

En lo que corresponde al camino de penetración Vicuña-Yendegaia, se considera el avance del ramal hacia Caleta María en siete kilómetros, lo cual permitirá a su vez el inicio de obras del



proyecto de construcción del aeródromo en el sector. Igualmente, continuarán los trabajos del camino principal en el sector del Valle Betbeder, dándose inicio al segundo frente de trabajo desde Caleta 2 de Mayo hacia la Cordillera Darwin.

En cuanto a la provincia Antártica, para el sector de la pesca artesanal se iniciarán las obras civiles de la caleta de pescadores en Puerto Williams y se avanzará en el diseño de la ampliación del muelle Guardián Brito para efectos de atender la demanda de servicios por parte del sector turismo.

Se dará inicio a la construcción de la Plaza de Armas de Puerto Williams.

De igual forma se continuará con la ejecución de la conformación de los anillos de circunvalación de las ciudades capitales de las provincias de Última Esperanza y Tierra del Fuego. En la primera de ellas, en Puerto Natales, se pavimentarán la Avenida Última Esperanza, cuyas obras corresponden a mil 500 metros lineales de vías con una inversión cercana a los dos mil millones de pesos, y la Avenida Carlos Ibáñez del Campo, con obras de pavimentación de mil metros lineales y una inversión de más de mil 500 millones de pesos. En Tierra del Fuego, se continuará con la pavimentación de las avenidas Circunvalación Alberto Fuentes y Carlos Wood, que incluyen obras de seguridad vial, señalización, y soluciones de aguas lluvias, entre otras.

En temas de transporte, se continuará con la ejecución del Programa Paraderos en 51 paraderos de la región.


7. Seguridad

A partir de junio de 2012 se implementará el Plan Cuadrante en Puerto Natales, lo que se traduce en la incorporación de ocho vehículos y 43 carabineros que incrementarán la dotación de la Segunda Comisaría de Puerto Natales, de los cuales 26 permanecerán físicamente en Puerto Natales y los restantes serán distribuidos en la Subcomisaría Casas Viejas, retenes Dorotea, Torres del Paine, Puerto Edén y Cerro Guido.

Asimismo, se continuará con la ejecución del Programa Barrio en Paz Comercial en el casco histórico de Punta Arenas.

IV. OTRAS INICIATIVAS PARA EL PERÍODO DE GOBIERNO 2013-2014

1. En materia de salud, antes de junio de 2013 se terminará con la lista de espera de pacientes con garantías No AUGE atrasadas.
2. En cuanto al plan de atracción de especialistas médicos, en 2013 se espera la llegada de dos médicos (medicina interna y radiología), mientras que para 2014, se espera que arriben cinco médicos para cubrir las especialidades de anestesiología, medicina interna, radiología y obstetricia.
3. Se avanzará en la construcción de los hospitales de Porvenir y Puerto Natales.
4. Se inaugurará el nuevo edificio del Servicio Médico Legal de Punta Arenas.
5. Se entregará el parque Río de la Mano, que contempla una laguna de retención que retarda la crecida del río aguas arriba del sector urbano.

- 
6. Se iniciarán las obras de mejoramiento del Aeródromo Teniente Marsh el 2013, se realizará la ampliación de la pista del aeródromo de Puerto Natales y se construirán pequeños aeródromos en Caleta María y en Yendegaia.
 7. En el sector marítimo portuario, se terminará la construcción de la caleta de pescadores artesanales de Puerto Williams, además de la costanera de Puerto Williams.
 8. Con la pavimentación de la segunda etapa de diez kilómetros, se dará término a la pavimentación de la ruta Punta Arenas-Fuerte Bulnes, se iniciarán las obras de construcción de la ruta Punta Arenas - Cerro Andino, y se realizará el mejoramiento de la ruta 9 entre Puerto Natales-Puerto Bories.
 9. Se terminará la senda de penetración de cinco kilómetros San Juan-Faro San Isidro, la pavimentación de dos tramos de quince y 20 kilómetros de la ruta Y-79, tramo Cerro Sombrero-Onaissin.
 10. Se terminará la pavimentación de las rutas de Cerro Castillo-Cancha Carrera y Cerro Castillo-Frontera.
 11. Se terminará la construcción del camino de penetración Bahía Talcahuano-Cruce Estero Worsley.
 12. Se realizará la reposición de quince kilómetros de la Ruta 255-CH, tramo Gobernador Phillipi - Monte Aymond, y se construirá el camino de penetración Vicuña-Yendegaia (sector Valle Betbeder y Caleta 2 de Mayo-Cordillera Darwin).
 13. En materia de turismo, se realizará la consolidación de nuevos destinos en Tierra del Fuego y Magallanes. Para esto, el Ministerio de Bienes Nacionales licitará terrenos para atraer inversiones en Caleta María y Lago Fagnano, y SERNATUR ejecutará recursos para consolidar nuevos circuitos turísticos, capacitar a actores del sector y realizar acciones promocionales.



ÍNDICE

Cuenta Sectorial	1
Ministerio del Interior y Seguridad Pública	3
Ministerio de Relaciones Exteriores	53
Ministerio de Defensa Nacional	81
Ministerio de Hacienda	99
Ministerio Secretaría General de la Presidencia	133
Ministerio Secretaría General de Gobierno	149
Ministerio de Economía, Fomento y Turismo	187
Ministerio de Desarrollo Social	229
Ministerio de Educación	255
Ministerio de Justicia	295
Ministerio del Trabajo y Previsión Social	323
Ministerio de Salud	349
Ministerio de Obras Públicas	387
Ministerio de Vivienda y Urbanismo	427
Ministerio de Agricultura	459
Ministerio de Minería	491
Ministerio de Transportes y Telecomunicaciones	513
Ministerio de Bienes Nacionales	567
Ministerio de Energía	591
Ministerio del Medio Ambiente	619
Servicio Nacional de la Mujer	639
Consejo Nacional de la Cultura y las Artes	657
Cuenta Regional	681
Región de Arica y Parinacota	683
Región de Tarapacá	699
Región de Antofagasta	713
Región de Atacama	727
Región de Coquimbo	741
Región de Valparaíso	755
Región Metropolitana	769
Región del Libertador General Bernardo O'Higgins	787
Región del Maule	801
Región del Biobío	817
Región de La Araucanía	835
Región de Los Ríos	853
Región de Los Lagos	869
Región de Aysén del General Carlos Ibáñez del Campo	887
Región de Magallanes y la Antártica Chilena	903

