



Avances del Plan Araucanía

Actualización al 28 de febrero de 2014



Gobierno
de Chile

Principales Resultados del Plan Araucanía

1. Menor desempleo, mayor actividad económica y disponibilidad de recursos regionales.

- Desempleo disminuye de 11% (2009), a 5,5% (2013) en el trimestre móvil noviembre-enero.
- Se logra la tasa de desempleo más baja de los últimos años, con un 5,0% en el trimestre móvil octubre – diciembre 2013.
- La variación del Índice de Actividad Económica Regional acumulada durante el año 2012 fue de 7,4%, el mayor índice de crecimiento en la Región de los últimos 10 años.
- Las exportaciones el año 2012, aumentaron en un 43,2% con respecto de 2009, alcanzando los 544 millones de dólares.
- Aumenta la disponibilidad de recursos para la región. El Fondo Nacional de Desarrollo Regional pasa de \$ 44.910 millones (2009) a \$76.692 millones (2013).

2. Mayor apoyo al pueblo mapuche

- Creación de Área de Desarrollo Indígena (ADI) en Ercilla.
- De las 115 comunidades priorizadas para la entrega de tierras, 113 ya cuentan con ellas
- 23.148 familias beneficiadas por el Programa de Desarrollo Territorial Indígena, el cual busca fortalecer sus actividades silvoagropecuarias y asociadas, respetando su cosmovisión y procurando aumentar sus ingresos y mejorar su calidad de vida.
- 13.496 agricultores beneficiados a través del Programa de Desarrollo Local de Indap
- Más de 50 alianzas productivas con comunidades indígenas, sustentables en el tiempo, por medio del acceso de pequeños productores a cadenas agroindustriales.
- Más de 19.300 regularizaciones, entre ellas 9.400 posiciones efectivas inscritas, a julio de 2013.
- Más de 1.320 km de caminos indígenas terminados o en ejecución.
- Más de 8.000 familias con nuevos accesos a agua potable a través de proyectos terminados y en ejecución de Sistemas de Agua Potable Rural y Abastos de Agua.

3. Mejor educación y más interculturalidad

- Implementación de 5 Liceos de Excelencia en la región.
- 72 colegios reciben apoyo en la sala de clases, a través del Plan de Apoyo Compartido.
- Aumento considerable en los resultados de la prueba SIMCE II Medio: en Matemática aumentó de 239 (2008) a 255 puntos (2012) y en Lenguaje de 248 a 256 puntos en el mismo periodo.
- Se han concentrado 104 escuelas unidocentes, 77 de ellas en el periodo 2010 – 2012 y 27 en este año 2013.
- 225 establecimientos con el Programa de Educación Intercultural Bilingüe.
- 14.093 estudiantes de 2do básico beneficiados con el Programa Rescate Lector, el cual busca mejorar los niveles de lectura de los alumnos de la región.
- 20.126 alumnos beneficiados con la Beca Indígena este año 2013.

4. Disminución de la extrema pobreza

- La Pobreza Extrema disminuyó de 9,0% (2009) a 5,3% (2011).
- A través del Ingreso Ético Familiar, se han beneficiado a 17.500 familias por medio de la Asignación Familiar y a 17.400 alumnos con el Bono al Logro Escolar.

5. Mejor infraestructura de Salud

- Nuevo convenio de programación entre el Ministerio de Salud y el Gobierno Regional por \$207.000 millones.
- 2 nuevos hospitales en ejecución (Lautaro y Pitrufquén) y 3 por iniciar (Cunco, Carahue y Villarrica).
- 4 nuevos Centros de Salud Familiar inaugurados y 3 en ejecución.

6. Conclusión de la reconstrucción del 27F

- 4.887 viviendas de reconstrucción inauguradas, y 138 en ejecución.
- 2 hospitales reconstruidos (Angol y Temuco).
- Nuevo edificio de la Intendencia Regional y recuperación de la Gobernación de Malleco.

7. Nuevas medidas para mejorar la seguridad ciudadana

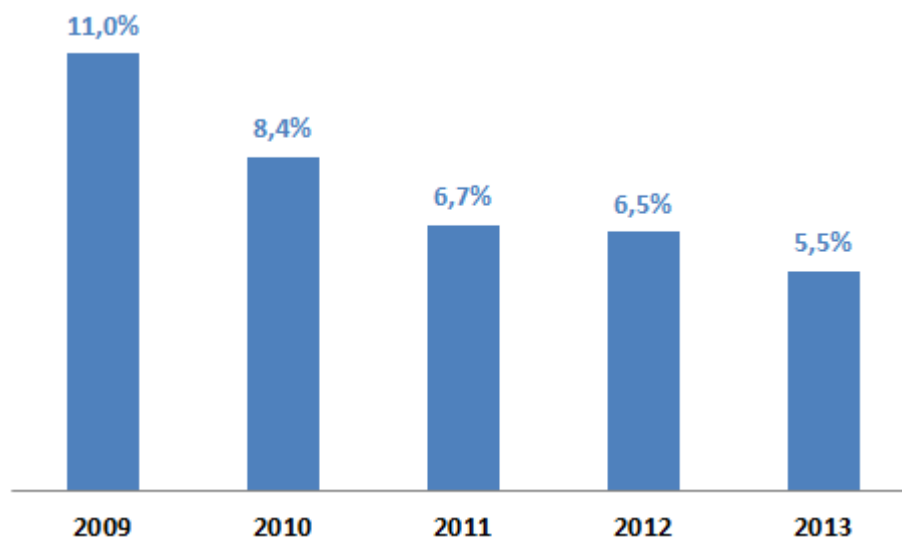
- El porcentaje de hogares victimizados disminuyó de un 35,5% (2009) a 23,9% (2012).
- Implementación de Plan Cuadrante en 6 nuevas comunas.
- Inauguración del nuevo Complejo Fronterizo Pino Hachado en la comuna de Lonquimay.
- Construcción del nuevo Centro de Reinserción Social en la comuna de Angol.

1. Eje Economía y Desarrollo Productivo

En materia de cifras regionales, destacan los buenos resultados en cuanto a crecimiento, generación de empleo y crecimiento del presupuesto regional.

- **Más Empleo:** La tasa de desocupación del trimestre noviembre 2013 – enero 2014 fue de 5,5%, lo que significa una disminución de 5,5 puntos porcentuales con respecto al año 2009 en el mismo trimestre (desempleo de 11%). Desde el periodo enero – marzo 2010 se han creado 71.452 nuevos puestos de trabajo en la región.

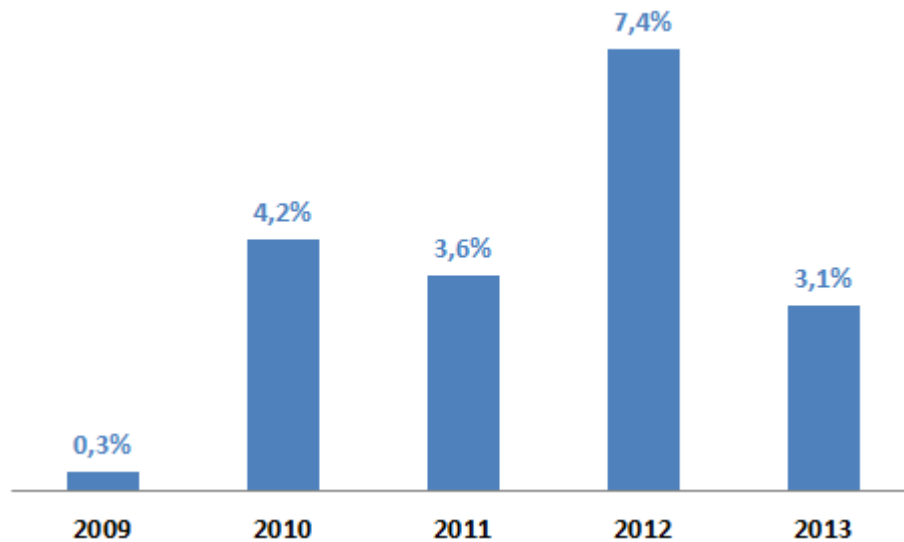
**Figura 1: Desempleo trimestre móvil noviembre – enero
Región de la Araucanía**



Fuente: INE

- **Reactivación de la Economía Regional:** La variación acumulada del INACER (Índice de la Actividad Económica Regional) durante el 2013 fue de 3,1%. Durante el año 2012, la región acumuló una variación de 7,4%, **el mayor índice de crecimiento en la Región de los últimos 10 años.**

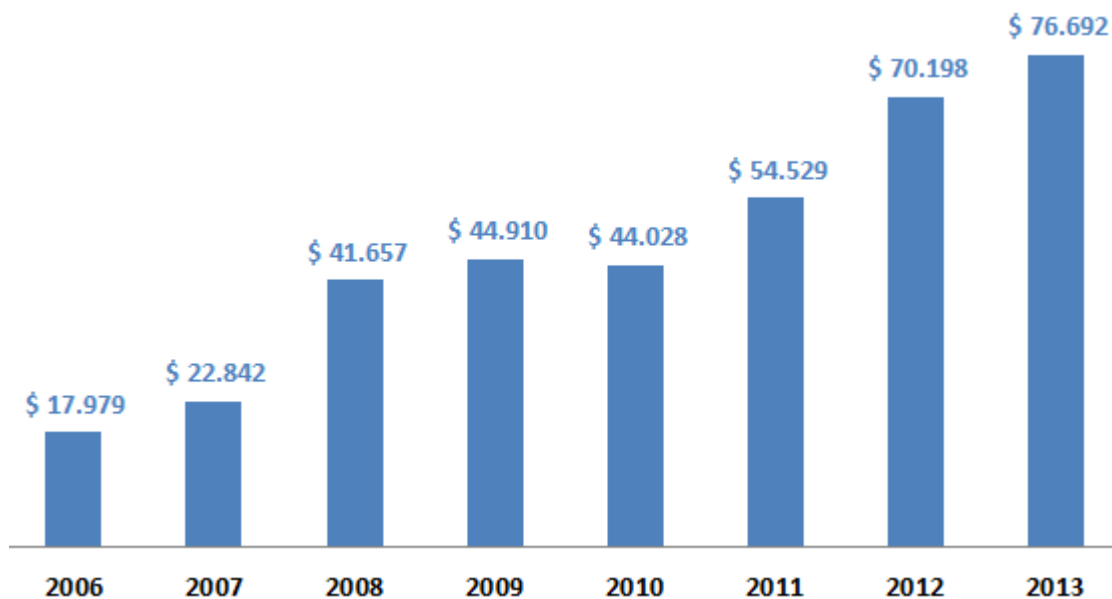
Figura 2: Variación acumulada INACER 2009-2013



Fuente: INE

- Mayor Inversión Pública en la Región:** Durante el año 2013, la región contó con un presupuesto de \$76.692 millones para proyectos de inversión a través del Fondo Nacional de Desarrollo Regional (FNDR), lo que significa un incremento de más de 71% respecto de los recursos asignados el año 2009 (\$44.910 millones). El promedio ejecutado durante el periodo 2010-2013 fue de \$61.362 millones, lo que significa un incremento de más de un 93% en relación al promedio ejecutado durante el periodo 2006-2009 (\$31.847 millones).

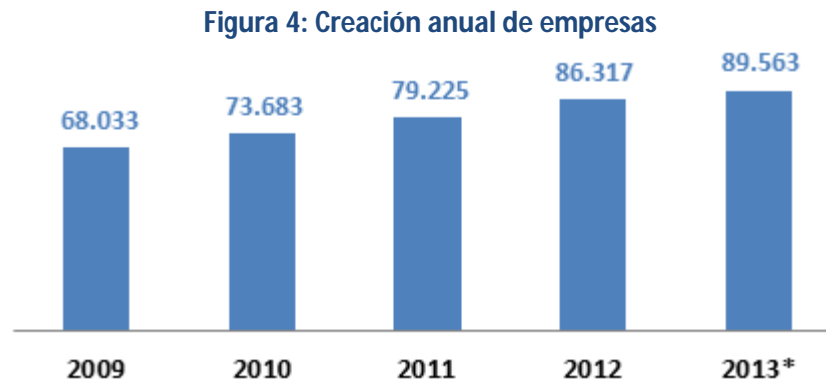
Figura 3: Fondo de Desarrollo Regional Años 2006-2013
Región de la Araucanía (en millones de \$)



Fuente: Subsecretaría de Desarrollo Regional

a) **Más apoyo para el emprendimiento innovador:**

- **Nuevos emprendimientos:** Desde diciembre del año 2009 hasta septiembre de 2013 el número de empresas en la Región aumentó en un 31,6%, esto corresponde a la creación de 21.530 nuevos emprendimientos.



*Creación de empresas a Septiembre 2013

Fuente: SII Araucanía

- **Declaración Región de la Araucanía como Zona de Oportunidades:** En octubre de 2010, mediante la gestión de CORFO, se declaró a la región de la Araucanía como Zona de Oportunidad (anteriormente sólo era la provincia de Malleco). Esto permite subsidiar hasta un 50% la inversión en activo fijo en proyectos sobre \$12,5 millones, con un tope de \$50 millones. Lo que significó que durante el año 2011 se apalancara una inversión de US\$27 millones en la región, la creación de 235 empleos permanentes y 274 temporales. Son 34 proyectos los que están operando al 100% en 2012 de los sectores turismo, agricultura y agroindustria, servicios, restaurantes y hoteles, industria manufacturera y forestal – silvicultura.
- **Creación del Centro de Negocios:** En junio de 2012 fue inaugurado el Centro de Negocios en la ciudad de Temuco, que busca colocar a disposición de las personas en un solo lugar las respuestas a sus interrogantes, a través de un trabajo coordinado con los distintos entes públicos y económicos, logrando revitalizar la conexión entre emprendedores. Para ello fue necesaria una inversión de \$350 millones.
- **Primer Centro de Chile Emprende:** Corfo inauguró en el mes de noviembre de 2013, en la ciudad de Victoria, el primer Centro Chile Emprende, para asesorar en sus planes de negocio a los emprendedores y empresarios de Provincia de Malleco.

b) **Más apoyo para los sectores ganadero y silvoagropecuario:**

- **Nuevo Recinto de remate ganadero (Freire):** El 23 de agosto de 2013, fue inaugurada la feria más moderna de Chile, con una inversión de más de \$1.000 millones, el recinto permitirá a pequeños y medianos agricultores llegar a una feria con muchos servicios, que les permitirá tener una proyección donde ellos puedan vender y comercializar de la mejor

forma sus productos. Esta nueva feria tiene 9.000 m² de extensión, los cuales se dividen en 7 mil para corrales, embarcaderos, mangas, y 2 mil en construcciones como casino, galerías, lo que lo convierte en una instalación muy importante. Asimismo, la construcción cumple con todas las exigencias medio ambientales que favorece el bienestar animal, situación que repercute en que puedan ofrecer productos de mejor calidad al final de la cadena.

- **Recuperación de Canales de Riego:** El proyecto consideró la reparación de canales en Renaico, Angol y Freire que fueron dañados por el terremoto del 27 de febrero de 2010. La inversión fue de más de \$300 millones y permitió volver a regar casi 7.000 hectáreas de frutales, cereales y praderas. La reparación fue inaugurada el 11 de diciembre de 2011.
- **Prefactibilidad del Embalse Cautín:** La concreción del estudio de prefactibilidad del Embalse Cautín, en la provincia de Malleco, fue uno de los hitos en el tema riego. Financiado por el Gobierno Regional y CNR por un monto de inversión de \$799 millones, el proyecto busca el sitio ideal para la construcción de esta infraestructura, que pretende regar más de 32 mil nuevas hectáreas en las comunas de Victoria, Perquenco y Lautaro; entregando así certeza hídrica a los futuros usuarios.

c) Para el desarrollo del turismo:

- **Implementación del Plan de Turismo 2011-2014 para la Araucanía:** Este plan es la suma de los esfuerzos de coordinación sectorial (MOP, MINVU, Medio Ambiente, Bienes Nacionales, Agricultura, entre otros) para generar una mejor infraestructura, una mejor promoción y mayor competitividad turística en la región. Se estructuró en base a 6 ejes: promoción, fortalecimiento de la competitividad, inteligencia de mercado, inversión, sustentabilidad y calidad. Contempla proyectos por un monto de US\$169 millones.
- **Puesta en marcha del Programa de Difusión Nacional e Internacional de la Araucanía 2012-2014:** Busca que 60 mil viajeros visiten la región cada año. Este plan contempla la participación en ferias internacionales de turismo, inserciones de avisos publicitarios en medios de comunicación, campañas en transporte público y elaboración de herramientas de marketing. Todas las estrategias buscan llegar al consumidor final y aumentar la llegada de turistas internacionales al destino "Araucanía".
- **Recuperación de parques y desarrollo del turismo:**
 - El **Parque Nacional Conguillío**, cuenta con una nueva concesión y permitió inaugurar la temporada estival 2012 con el mejoramiento de dos sectores, Laguna Verde y la Caseta. La inversión total será de cerca de \$1.000 millones, y en los próximos 5 años se repartirá en la construcción del Lodge, un minimarket, y mejoramiento de las cabañas.
 - En el **Parque Lacustre Santuario La Poza** de Pucón, se desarrolló el proyecto que buscaba mejorar el borde costero del parque con la construcción de áreas verdes y senderos peatonales, un muro de defensa y una nueva rampa. Se estima que estas obras beneficiarán en forma directa e indirecta a más de 20.000 habitantes.

- Tras 43 años de reforestación se restablecieron áreas silvestres protegidas de La Araucanía, y permitió la creación del nuevo sendero “**Los Oregones**” en la **Reserva Nacional Villarrica**, tiene una duración de una hora de caminata y tiene dos miradores que permiten ver el Lago Villarrica, y los volcanes Quetrupillán y Villarrica.
- En su etapa final se encuentran las obras de recuperación del **Parque Histórico Fuerte Purén**, el Minvu contempla realizar obras de áreas verdes, senderos peatonales, áreas de juegos, máquinas de ejercicios y un mirador, permitiendo devolver a los habitantes de Purén un espacio de recreación y esparcimiento, además de abrir una puerta a la cultura local al potenciar el museo existente en el lugar.
- Con el fin de potenciar la zona lacustre de la región, es que en junio de 2013, se iniciaron las obras de la primera playa artificial de la región, la **Playa Pucará de Villarrica**. Ésta tendrá una extensión de 402 metros y requerirá de 40 mil m³ de arena, además contará con lugares de descanso familiar, paseos peatonales, embarcaciones, comercio, entre otros. El proyecto cuenta con una inversión de más de \$3.500 millones para su ejecución.
- El **Parque Costero Antimaremotos** fue inaugurado el 03 de octubre de 2013 en la comuna de Puerto Saavedra. Tras dos años de ejecución, culminó el proyecto denominado “Establecimiento de defensas vegetales costeras en las dunas frente a la ciudad de Puerto Saavedra”, iniciativa inédita en el país crea la primera línea de protección antisunamis para la principal ciudad de costera de La Araucanía. Para este proyecto se plantaron 80 hectáreas con un total de 165 mil árboles en las dunas norte y sur del poblado además de recuperar las plantaciones dañadas durante el tsunami del 2010.
- El 11 de diciembre de 2013 fue colocada la primera piedra del **Parador Turístico de Melipeuco**, con lo que se busca seguir potenciando el turismo en la comuna. Considera además un área de prestación de servicios con cafetería y servicios higiénicos.
- Finalmente en materia de desarrollo del turismo en la región, por intermedio de la Corporación Nacional de Desarrollo Indígena, Conadi, y su Programa de Alianzas Productivas, se han financiado atractivos proyectos de Enoturismo, tanto de emprendedores individuales, como de comunidades indígenas. El etnoturismo o turismo rural, se ha transformado en una gran fuente de ingresos para las comunidades indígenas de la región y una atractiva herramienta para que puedan mostrar su artesanía, sus costumbres y su gastronomía, tanto a los visitantes nacionales, como a los extranjeros.
- **Para contribuir a la Cultura y las Artes:**
 - Se construyó el **Complejo para las Artes** en la ciudad de Angol, éste forma parte de la “Red Cultura” del Consejo Nacional de la Cultura y las Artes, CNCA, y busca dar espacios para desarrollar actividades como música, pintura, poesía y dramaturgia. La obra tiene 1.200 m² de superficie y significó una inversión de más de \$900 millones, cuenta con un auditorio para 140 personas.

- Luego de 20 años cerrado al público, fue reinaugurado el **Teatro Municipal de Perquenco**, sobre las bases del antiguo teatro se levantó un moderno Centro Cultural de 1.015 m² de superficie.
- Además, la región cuenta con **dos nuevos Centros Culturales**, uno en **Padre las Casas** y otro en **Villarrica**. El primero, fue inaugurado en noviembre de 2013 y cuenta con un auditorio de 300 butacas, una sala de danza para 40 personas, sala de exposiciones y estudio de grabación. El segundo, cuenta con su infraestructura terminada y está en etapa de adquisición de equipamiento, permitirá a los habitantes de la comuna contar con un auditorio para 250 personas y salas para exposiciones.
- **Recuperación de Iglesias:** Luego del terremoto de febrero de 2010, las **Iglesia San Buenaventura de Angol** y **Nuestra Sra. de Lourdes de Los Laureles de Cunco**, fueron sometidas a obras de recuperación de la estructura de las mismas, mientras que por finalizar se encuentra el proyecto que busca restaurar, rehabilitar y reforzar la **Parroquia Inmaculada Concepción de Angol**.

2. Eje Indígena

- **Generación focalizada del desarrollo mapuche:** El 8 de octubre de 2012 el Presidente Piñera firmó el decreto supremo de la **creación del Área de Desarrollo Indígena (ADI) en Ercilla**, la que cuenta con el apoyo de 37 de las 42 comunidades mapuches de la comuna. Esta ADI pondrá especial énfasis en la adquisición de tierras, construcción de viviendas, mejoramiento de la salud, conectividad y protección del medio ambiente de acuerdo a la cosmovisión mapuche.
- **Al encuentro del pueblo mapuche:** Una de las prioridades del Gobierno, se fundamentó en el diálogo y la promoción del respeto a la multiculturalidad existente en La Araucanía. Esta política pública permitió la realización de una gran Cumbre Social el año 2012, como resultado de la participación de comunidades mapuche de la región en un proceso que contempló 61 Mesas Comunales, 22 Mesas Regionales, 11 Mesas Nacionales y 2 reuniones de comisión mixta.
- Este proceso de diálogo y consulta tuvo incidencia directa para que en noviembre de 2013, el Presidente Sebastián Piñera firmó el **Reglamento que establece la Consulta Indígena**, como una obligación del Estado para llegar a acuerdos en la adopción de medidas legislativas y administrativas que puedan afectar directamente a los pueblos originarios. El reglamento permitirá que los proyectos de ley o de reforma constitucional y actos administrativos que los afecten directamente, puedan ser consultados a los pueblos originarios, lo que implica derogar el artículo 124 que está hoy en vigencia, para reemplazarlo por un proceso de consulta mucho más representativo y apropiado. El Reglamento es un muy buen resultado de un esfuerzo serio, que establece un equilibrio

razonable entre participación de pueblos originarios y la necesidad de materializar nuevos proyectos.

- Con el fin de preservar la lengua mapuche, la Conadi lanzó el **Programa de Aprendizaje de Lenguas Originarias**, el que durante los años 2012 y 2013 benefició a 3.000 mapuches de la Araucanía, entre ellos niños, jóvenes y adultos aprenden su lengua materna.
- El Minvu y la Conadi impulsaron el **Plan de Viviendas para Machi** en la ciudad de Temuco, el que permitió que entregar en mayo de este año, 14 casas construidas según la cosmovisión mapuche, y que se les dará un uso habitacional y, al mismo tiempo, funcionarán como consultorios. La segunda versión del programa podrá satisfacer el doble de beneficiarias que el primer año, gracias a una inversión de \$391 millones para 23 machis, con construcciones cuya arquitectura está inspirada en la cosmovisión mapuche, con pertinencia cultural, orientadas hacia la salida del sol y con las dimensiones adecuadas para recibir y hospedar pacientes en forma adecuada.
- A fines de octubre de 2013, se dio inicio al **Plan de Mejoramiento de Cementerios Indígenas y Centros Ceremoniales**, a través del Programa de Mejoramiento Urbano y Equipamiento Comunal de la Subdere, se realizarán obras de construcción de cierres perimetrales, veredas, baños públicos y dependencias administrativas, el mejoramiento paisajístico y la edificación de monumentos ceremoniales y espacios cubiertos, entre otros. El tipo de obra que se realice dependerá de los diseños y requerimientos de los proyectos en los que participaron directamente las comunidades.
- **Entrega de tierras:** En este período, la compra de tierras mediante la Ley Indígena, logró llegar a la importante cifra de más de 49.000 hectáreas, beneficiando a más de 6.600 familias, lo que vino a aumentar el patrimonio indígena mapuche mediante una política de eficiencia en el proceso de compra de predios sustentables y sostenibles productivamente. El promedio por hectárea bordeó los \$3 millones, lo que reflejó un gran avance en la forma y sentido este proceso, que en períodos anteriores se multiplicaba este valor en varias veces.
- De la priorización de 115 comunidades a las que se les entregará tierras, actualmente **sólo faltan 2 comunidades**. El Gobierno cuenta con una nueva lista priorizada con 166 comunidades, las 5 faltantes y 161 nuevas. De ellas en su mayoría son de la región de la Araucanía, 142 comunidades nuevas. Se espera que en los próximos 5 años estas comunidades cuenten con sus tierras.
- Para llevar la **regularización de la tenencia de tierras a los sectores rurales**, desde marzo de 2013, se encuentra implementada la Unidad Móvil del **Programa Ventanilla Única de Regularización**. La cuál recorrerá las 32 comunas de la región y que cuenta con todas las entidades necesarias para el trámite de regularización de tierras (CONADI, Bienes Nacionales y Registro Civil e Identificación).
- Además, Conadi y Bienes Nacionales impulsaron la tramitación de 1.483 derechos reales de uso y 621 goces, y se realizaron 118 transferencias de inmuebles fiscales a comunidades indígenas de la región.

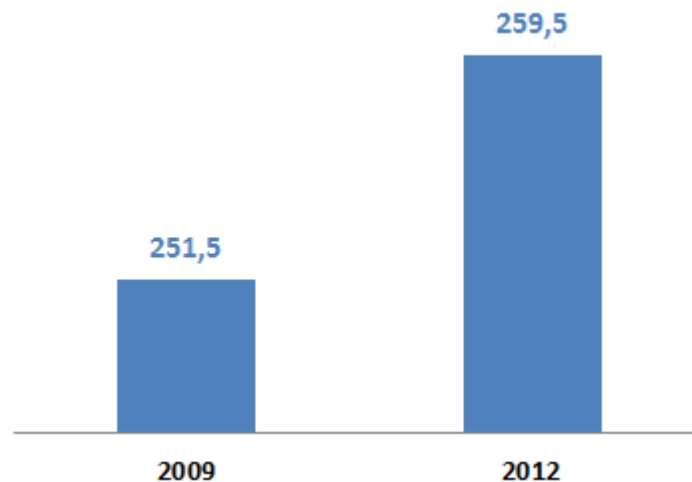
- **Construcción de Sistemas de Abastos de Agua:** Estos sistemas son pozos de agua o sistemas de recolección y desinfección de agua que permiten abastecer de agua potable en forma individual a las comunidades dispersas. Nacen como forma alternativa a los sistemas de Agua Potable Rural, son un proyecto piloto diseñado especialmente para la Región de la Araucanía. Los proyectos que se ejecutaron durante el periodo 2011-2013, contemplaron soluciones de abastecimiento de agua en 100 comunidades indígenas y sectores de 21 comunas de la región, beneficiando a 3.406 familias, por una inversión de \$19.915 millones.
- **Construcción, mejoramiento y ampliación de Sistemas de Agua Potable Rural (APR):** Entre el año 2010 y julio de 2013, se ha beneficiado a más de 4.750 familias a través de los 33 sistemas de APR que están terminados o en ejecución, los que consideran una inversión de más de \$34.100 millones. Además, se encuentran 86 proyectos en etapas de diseño y prefactibilidad, que permitirán beneficiar a más de 13.000 familias.
- A fines de septiembre de este año, fue inaugurada la etapa final de la **electrificación del sector de Llanquén - Contraco** en la comuna de **Lonquimay**, que beneficia a 400 habitantes y que consideró un costo total de \$1.600 millones. Este proyecto es uno de los más caros en su tipo en la historia de nuestro país, ya que el costo de ejecución promedio por familia en un terreno normal es de alrededor de \$6 millones, y en el caso de Llanquén-Contraco el valor por familia fue de alrededor de \$14 millones.
- **Creación del Centro de Innovación y Emprendimiento Mapuche:** Más de cuatro años se demoraron los profesionales de Corfo, Conadi y la UFRO, en conjunto con las más de 20 comunidades indígenas que componen el Consejo Mapuche de Maquehue. El inmueble tiene por objetivo cobijar diversos emprendedores mapuches, tuvo un costo de \$729 millones fue el costo total del proyecto.
- **Ampliación de la cobertura del Programa de Desarrollo Territorial Indígena (PDTI):** Este programa tiene por finalidad generar condiciones para el desarrollo de las familias indígenas del país, pertenecientes a comunidades y cuyo principal sustento sea la producción silvoagropecuaria. El PDTI se ha focalizado preferentemente en aquellas comunidades que no han sido beneficiarias del programa Orígenes, y aquellas comunidades que poseen predios comprados a través del subsidio de tierras y aguas de la Conadi. Al iniciar el año 2010 se tenía una cobertura en la Región de 2.670 familias, cifra que aumentó a 23.148 a diciembre de 2013. Para poder implementar el PDTI, INDAP cuenta 197 unidades operativas distribuidas en la región.
- **Alianzas con privados para el desarrollo Mapuche:** Se han potenciado las Alianzas productivas con privados para el desarrollo de las comunidades Mapuche. A través de CONADI, INDAP, CORFO, Agencia de Desarrollo y SERCOTEC se ha logrado apoyar 52 alianzas comerciales con comunidades indígenas.

3. Eje Educación

a) Mejorar la calidad y acceso a la educación:

- **Implementación de 5 Liceos Bicentenario de Excelencia en la Araucanía:**
 - Liceo Indómito de Purén
 - Liceo Araucanía de Villarrica
 - Liceo Padre Alberto Hurtado Cruchaga en Loncoche
 - Liceo Caupolicán en Temuco
 - Liceo Enrique Ballacey en Angol
- **Mejoras en los resultados de las Pruebas SIMCE 2012:**
 - SIMCE 4° Básico 2012: Los resultados de la prueba indican que la región tuvo un promedio (Lenguaje + Matemáticas) de **259.5 puntos**. Destacándose el aumento de 10 y 6 puntos en las pruebas de matemáticas y lenguaje, respectivamente con respecto a la medición del año 2009.

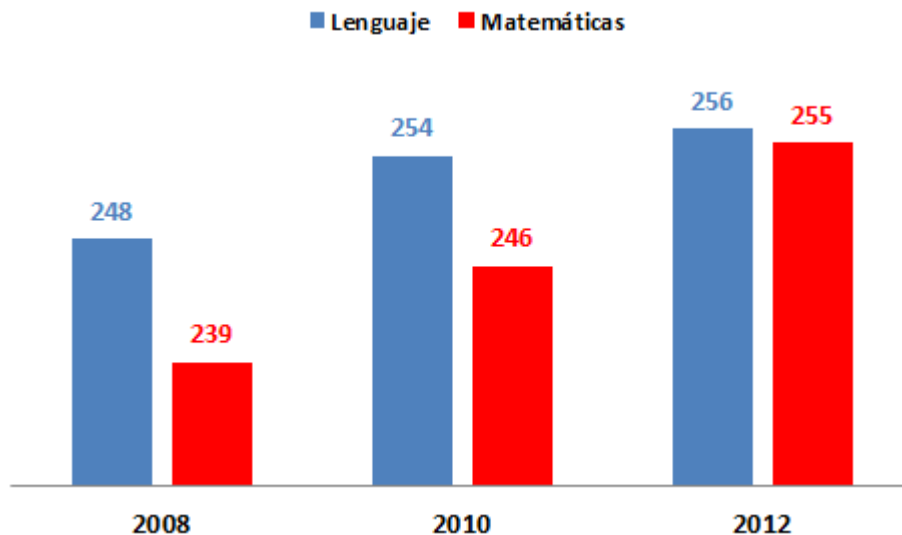
Figura 5: Puntaje promedio SIMCE 4to básico (lenguaje y matemáticas)



Fuente: MINEDUC

- SIMCE II° Medio 2012: Los resultados de la prueba SIMCE 2012 indican que la región obtuvo un puntaje de **256 puntos** en la prueba de Lenguaje mientras que en Matemáticas de **255 puntos**. Destacándose el aumento de 16 y 8 puntos en las pruebas de matemáticas y lenguaje, respectivamente, en comparación a la medición del año 2008.

Figura 6: Puntaje SIMCE II medio 2012



Fuente: MINEDUC

- **Implementación del Plan de Apoyo Compartido:** Actualmente 72 escuelas de la región reciben apoyo especial por parte del Ministerio de Educación, a través del Plan Apoyo Compartido (PAC), que pretende mejorar el desempeño de niños y niñas en la prueba SIMCE de 4° básico en los subsectores de lenguaje y comunicación y educación matemática.
- **Implementación del Programa Rescate Lector:** Este convenio público-privado está enfocado en niños de sectores vulnerables, y junto a la Fundación AraucaníaAprende, pretende nivelar la lectura de niños entre 2° y 4° básico, con la meta de lectura de 64 palabras por minuto. Durante el período 2010-2013, **14.093 niños y niñas** alcanzaron el nivel adecuado de lectura en primer y segundo básico.
- En el año 2010, la región contaba con más de 450 escuelas unidocentes. Frente a esta realidad se empezó a ejecutar un plan de reconversión de escuelas, que permitieran entregar una mejor educación a los estudiantes de las zonas rurales. Este plan ha permitido concentrar **104 escuelas unidocentes** a la fecha.
- **Apoyo a la Edicación Técnico – Profesional:** Durante el periodo 2010-2013, el apoyo a la educación media técnico-profesional en los establecimientos municipales, permitió entregar equipamiento de calidad para los estudiantes de las distintas especialidades, beneficiando a 32 liceos técnico profesional y 73 especialidades, con una inversión por sobre los \$3.000 millones.

b) Ampliación de la infraestructura educacional:

- **Aumento de la cobertura pre-escolar:** A través de la construcción de los Jardines Infantiles como el **Diego Portales en Villarrica, Cardenal Caro de Lonquimay, del primer Jardín Infantil de Melipeuco**, se ha aumentado el número de espacios para que niños de la

región puedan empezar su enseñanza de manera integral en mejores infraestructura y a la edad que corresponde. Además, se han construido establecimientos que contribuyan con la multiculturalidad de la zona, como son los Jardines Infantiles **Ruka Huekimún en Lonquimay** y el **Intercultural We Newen de Padre las Casas**.

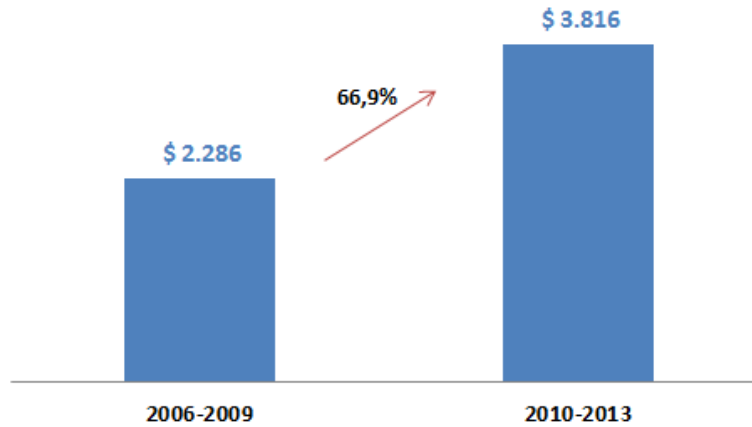
- **Mejoramiento de la infraestructura educacional:** El contar con establecimientos adecuados que permitan entregar una mejor educación, ha sido una preocupación constante en la región, y es por esto que durante este período se han hecho los esfuerzos necesarios para derivar recursos para la reposición, mejoramiento y ampliación de los mismos. Entre estos proyectos destacan la reposición de la **Escuela Voipir de Ñancul de Villarrica**, la **Escuela Rural G-619 de Quechurehue de Cunco**, la **Escuela E-170 República de Italia de Capitán Pastene en Lumaco** y la **Escuela El Capricho de Galvarino**. Además, el mejoramiento de la **Escuela Alborada de Loncoche**, que corresponde al principal establecimiento de educación básica de la comuna con una matrícula de 1.000 alumnos, y la construcción de la **Escuela E-530 Darío Salas en Padre las Casas**, la única escuela urbana de la comuna.
- Próxima a terminar se encuentra la construcción de la **Escuela G-790 Carileufu de Pucón**, la que beneficiará a un total de 348 alumnos.
- **Reparación de Internados de la ciudad de Temuco:** El año 2012 fue entregada a la comunidad la reparación integral de tres internados de Temuco, el **Internado Pablo Neruda**, el **Internado Gabriela Mistral** y el **Hogar Estudiantil Municipal de Calle Prat**. Esto permitió modernizar y mejorar las condiciones de habitabilidad y aumentar en un 22% su capacidad, beneficiando a 562 alumnos de escasos recursos provenientes de distintos puntos rurales de la región.
- En septiembre de 2012 fueron inauguradas las obras de recuperación y ampliación del **Liceo Bicentenario Caupolicán de Temuco**, lo que permitió además, reponer el equipamiento del establecimiento. A esto se suma, la reposición del **Liceo Juan Schleyer de Freire**, obras que consistieron en la construcción de 3.866 m² y el mejoramiento de 1.350 m², beneficiando a sus 960 alumnos.
- Obra emblemática para la región fue la remodelación y ampliación del **Liceo Pablo Neruda** de la ciudad de Temuco, inaugurado el 22 de noviembre de 2013, que beneficia a más de 2.400 alumnos. El moderno establecimiento tiene más de 13.000 m² e implicó una inversión cercana a los \$7.000 millones.

c) Fortalecimiento de la enseñanza con pertinencia cultural mapuche:

- **Implementación del Programa de Educación Intercultural Bilingüe:** Este programa tiene como objetivo promover el desarrollo de la cultura y lengua mapuche. Desde el año 2010, el Mineduc da apoyo a los establecimientos municipales y particulares subvencionados que tengan una alta concentración de matrícula indígena (más del 50%), a través de capacitaciones a los educadores tradicionales y materiales de apoyo. Actualmente hay más de **225 establecimientos** con educación intercultural bilingüe incorporada, alcanzando una cobertura de **10.000 alumnos**.

- **Aumento de la cobertura de la Beca Indígena:** Este es un aporte monetario de libre disposición que se entrega a los estudiantes de ascendencia indígena de educación básica, media y superior. Este año 2013, las becas indígenas asignadas aumentaron en un 13%, lo que se traduce en 2.358 becas, con respecto a las otorgadas el año 2012. En total, los beneficiados fueron **20.126 becas**, 8.400 más que el año 2009.

**Figura 7: Inversión Beca Indígena en la Región de La Araucanía
Promedio Anual (millones de \$)**



Fuente: JUNAEB

4. Eje Salud y Medio Ambiente

a) Mejorar la calidad y cobertura de la salud:

- En noviembre de 2011, el Gobierno anunció **cumplimiento de la meta de terminar con las listas de espera AUGE**, habiendo atendido a los 16.700 pacientes que tenían garantías atrasadas desde junio de 2010.
- **Implementación del Programa Mi Hospital se Pone a Punto:** Este programa se basa en mejoras de infraestructura como de la gestión de entrega del servicio, fue ejecutado en el **Hospital Hernán Henríquez Aravena de Temuco**.
- **Implementación del Programa Consultorio de Excelencia:** Este año 2013, el Ministerio de Salud benefició con este programa, al **Consultorio Alemania de Angol** por sus avances en calidad en el servicio y el buen trato. Éste se sumó a los ya premiados el año anterior **los consultorios de Los Sauces y Labranza de Temuco**.

b) Aumentar y modernizar la estructura de salud:

- Luego del terremoto del 27 de febrero de 2010, fueron recuperados los Hospitales de Angol y de Temuco que resultaron con los mayores daños en la región. La reparación del **Hospital Doctor Mauricio Heyerman de Angol** consideró también nuevo equipamiento para pabellones y mobiliario; mientras que la habilitación del **Hospital Hernán Henríquez Aravena de Temuco**, consideraron la recuperación de las instalaciones del Centro de Diagnóstico y Tratamiento, la habilitación de la torre de hospitalización -que cuenta con 120 camas- y de 10 pabellones quirúrgicos, que requirieron del reforzamiento de la edificación e incluyó un cambio en la ubicación del piso mecánico.
- **Firma del Nuevo Convenio de Programación de Salud:** El 25 de junio de 2011 se firmó un Convenio de Programación entre el Gobierno Regional de La Araucanía y el Ministerio de Salud, que **compromete recursos por \$207.000 millones para infraestructura hospitalaria** que se materializará en un plazo de 6 años (2011-2017). Los recursos, provenientes 70% del Minsal y 30% del Gobierno Regional, permitirán el mejoramiento de casi la totalidad de la red regional.
- El **nuevo Hospital de Pitrufquén** inició su construcción los últimos días del año 2012, y permitirá a la comuna contar con más de 70 camas y aumentar la superficie del establecimiento a más de 12.400 m². Cuenta con una inversión cercana a los \$20.000 millones, y beneficiará a 90.000 habitantes de las seis comunas pertenecientes al nodo Pitrufquén, entre ellas Freire, Gorbea, Loncoche, Teodoro Schmidt y Toltén.
- A principios de abril de este 2013 se iniciaron las obras de normalización del **nuevo Hospital Lautaro**. Serán más de 12.000 m², donde se dispondrá de 44 camas de hospitalización indiferenciada y 6 camas de hospitalización UTI. Considera una inversión de \$20.000 millones, y beneficiará a 80.000 habitantes de las comunas de Lautaro, Galvarino, Perquenco y parte de Vilcún.
- Además durante este año 2013, finalizaron los **diseños** de las Normalizaciones de los **nuevos Hospitales de Carahue, Cunco y Villarrica**. Estos tres nuevos recintos pertenecen

al convenio de programación de la región, considerarán una inversión de más de \$45.000 millones para su ejecución y se espera que el inicio de obras durante el primer semestre de 2014. A estos diseños, se le suma el **diseño del nuevo Hospital de Padre Las Casas** el que finalizará a inicios del próximo año y el **diseño del nuevo Hospital de Angol** que inició su proceso de licitación, mientras que los **diseños de los Hospitales de Toltén y Vilcún** están en vías de licitación.

- En cuanto a la inversión en salud primaria, ya han sido inaugurados los Centros de Salud Familiar (CESFAM) de las comunas de **Renaico, Ercilla, Lumaco y Teodoro Schmidt**. Asimismo, se espera la pronta apertura a la comunidad del **Centro de Salud Rural Lastarria de Gorbea**, el que se encuentra en etapa de adquisición de equipos y equipamiento.
- Asimismo, en abril de 2013 fue el turno del inicio de obras de los **CESFAM Conun Huenu y El Carmen** en la comuna de **Temuco**, mientras que en agosto de 2013 partieron las obras del **CESFAM de Freire**. Los recintos contarán con 2.500 m², 2.090 m² y 1.800 m², respectivamente, y considerarán una inversión total cercana a los \$7.500 millones.

c) En materia de Salud Intercultural Mapuche:

- El año 2012 fueron inauguradas las obras de mejoramiento y ampliación del **Centro de Salud Intercultural Boroa Filulawen** en la comuna de Nueva Imperial, este centro atiende a personas mapuches y no mapuches provenientes de más de 80 comunidades de Nueva Imperial, Freire, Teodoro Schmidt, entre otras.
- Además, este año finalizó el **diseño del Centro de Salud Mapuche** de la comuna de Galvarino. Este proyecto nació de un requerimiento de la comunidad, y su diseño se inspira en una ruka mapuche. El Gobierno Regional ya aprobó \$648 millones para iniciar su construcción durante el año 2014.

d) Medio Ambiente:

- **Implementación del Plan de Descontaminación Atmosférica para la norma PM 2,5:** Desde el año 2014 se hará efectiva esta medida que afectará a los barrios del sector poniente de Temuco, en aquellos días en que el sistema de pronóstico indique que en las siguientes 24 horas habrá emergencia o preemergencia ambiental, se restringirá el uso de artefactos a leña en los sectores socioeconómicos altos. En junio de 2012 se decidió incorporar algunas restricciones al actual Plan de Descontaminación para el PM 10 en Temuco y Padre Las Casas, luego de que se firmara el decreto que declara a la intercomuna como zona saturadas, a mediados de abril de 2013.
- Desde abril de 2012, la comuna de Padre las casas cuenta con una **nueva estación de monitoreo del aire**, que se suma a las dos ubicadas en Temuco.
- **Implementación del Plan de Descontaminación para Temuco y Padre las Casas:** En diciembre de 2012, se iniciaron los trabajos correspondientes al proyecto de acondicionamiento térmico en el sector denominado "Polígono" en Avenida Javiera

Carrera al poniente de Temuco, que beneficiará a 800 familias en el período 2012-2013. Se están ejecutando trabajos de intervención de techo, paredes y ventanas.

- Otra de las medidas que se han implementado para combatir la contaminación en la región, es la entrega por parte del Minvu del subsidio térmico. Desde el año 2010, en la Araucanía **se han entregado más de 9.000 subsidios** para mejorar la aislación de las casas.

5. Eje Infraestructura y Conectividad

a) Consolidación de la conectividad aérea:

- **Construcción del nuevo Aeropuerto Internacional de Quepe en la comuna de Freire:** Con el movimiento de tierras se inició la construcción del nuevo aeropuerto de la Araucanía en marzo del año 2012. La pista tiene 2,4 km de largo, contará con una plataforma de estacionamiento de 22.770 m² con capacidad para 4 aviones, torre de control de 28 metro de altura, el edificio terminal tendrá 5.000 m² de superficie y 3 puentes de embarque. La inversión es de US\$ 125 millones, y la obra gruesa fue inaugurada el 25 de febrero de 2014.

b) Consolidación de la conectividad vial:

Como es sabido, la Araucanía cuenta con una de las redes más amplias red de caminos, en comparación a otras regiones del país. La diferencia cae en que el año 2010, sólo el 12,5% de ellos se encontraban pavimentados, muy por debajo del promedio del resto de las regiones que por lo menos duplicaba ese porcentaje en ese entonces.

Frente a este escenario es que el Ministerio de Obras Públicas, durante el año 2013 ejecutó más de \$72.000 millones de su presupuesto regional, siendo esta cifra, por segundo año consecutivo, superior al 10% del presupuesto Ley del respectivo año. En síntesis, en el período 2010-2013, el MOP invirtió en la región sobre los \$308.000 millones (actualizado a moneda del 2013), cifra superior en más de \$44.000 millones (16,6%) al período anterior.

- Durante el período 2010 – 2012 se ejecutaron varios proyectos de pavimentación en la región, entre los que se encuentran la pavimentación de 12 km en la **Ruta S-69 en el tramo Villarrica – Pedregoso**, la ampliación de 7,5 km a doble vía de la **Ruta S-30 en el tramo Temuco – Labranza**, la pavimentación de 8 km en la **Ruta S-785-T en el tramo Loncoche – Puente Paya**, y la pavimentación de 4,5 km en la **Ruta R-49 en el tramo Collipulli – Termas de Pemehue**. Además de los trabajos de conservación de 24 km de la **Ruta R-76-S en el tramo Galvarino – Traiguén**
- Además en enero de 2012 se inauguró la primera etapa de la construcción del **Bypass de Pucón**, el proyecto involucró la infraestructura de la calzada, el desarrollo del bypass y el colector hacia La Poza. La segunda etapa fue iniciada en abril del presente año y considera las aceras, ciclovía y soterramiento de cables.

- Durante el 2013, finalizaron varios proyectos entre los que destacan: el mejoramiento del **Camino Carahue – Puerto Saavedra**, que consideró la conservación del pavimento en 27,4 km; el mejoramiento de 5 km en el **Camino Victoria – Traiguén**; y, la pavimentación de 12 km en el **Camino Vilcún – El Alambrado**.
- Además, se están ejecutando obras de pavimentación básica en 25 km de la **segunda faja Ruta 199-CH Volcán Villarrica**, y el mejoramiento de 19 km en el **Camino Puerto Saavedra – El Alma – El Temo** que mejorará la conectividad entre Puerto Saavedra y Puerto Domínguez.
- El 2013 se iniciaron las obras de la segunda etapa de pavimentación de la **Ruta R-42 Purén – Lumaco**, que corresponde a 7,45 km del camino. El proyecto total considera la pavimentación de 22 km de la ruta, de los cuales ya se encuentran asfaltados los 7 primeros. Además, partió la pavimentación de los últimos 17 km de la **Ruta S-65 en el tramo Pitruquén – Ñancul** que considera el reemplazo de las estructuras de los puentes Quebrada Honda y Quilillán; la pavimentación de los primeros 10 km del **Camino Curacautín – Termas de Tolhuaca**; la reposición del pavimento en 24,3 km de la **Ruta R-76-S en el tramo Galvarino – Traiguén**; y, la pavimentación de 22 km en el **camino Maquehue – Zanja** en la comuna de Padre Las Casas.
- La reposición de puentes que presentan un gran deterioro y la construcción de puentes nuevos que permitan mejorar la conectividad entre zonas rurales y aisladas, es otra materia que se ha querido reforzar en la región. Durante estos años se han ejecutado las reposiciones de los puentes **Triful-Triful en Melipeuco**, y **Rariruca en Curacautín**, además de la construcción de los puentes **Quilonco en Vilcún**, **Quelhue en Pucón**, **Medina en Melipeuco**, **Voipir y Collico de Villarrica**, y, los puentes **Chucauco, Fin-Fin y Boroa** del camino Quepe – Boroa – Almagro en las comunas de **Freire y Nueva Imperial**.
- En plena ejecución se encuentran los puentes **Mininco y Ñanco** ubicados en la ruta Collipulli – San Andrés, y las reposiciones de los puentes **Padre Alberto Hurtado en Nueva Imperial** y **Niágara en Padre Las Casas**.
- Otro proyecto de gran inversión que se está ejecutando en la región es la construcción del **nuevo Puente Cautín** en la comuna de **Lautaro**, inició sus obras en abril de 2013 buscando mejorar la conectividad de la ciudad. El proyecto considera un puente de 300 metros de extensión y el mejoramiento de pasadas urbanas por casi 4 km, incorporando la construcción de una costanera de 700 metros por la ribera oriente del río Cautín. La inversión total será de \$9.500 millones.
- Adjudicada se encuentra la construcción del puente **“Treng-Treng y Kay-Kay”**, que permitirá la **Interconexión Temuco – Padre Las Casas**. Éste será el tercer puente que facilite la conectividad entre ambas ciudades por sobre el río Cautín. El proyecto considera un puente de 230 metros de largo, con 4 pistas y un mástil de 63 metros de altura. El proyecto completo significará una inversión de \$45.000 millones.

c) **Mejoramiento de la Infraestructura Urbana:**

- La ciudad de Temuco ha podido observar la ejecución de obras que buscan un mejorar la calidad de vida de sus habitantes y disminuir sus tiempos de viaje, es por ello que se realizó el mejoramiento de la **Avenida Costanera** y se construyó un paso bajo nivel en el cruce con Avenida Barros Arana. Además, en junio de 2013 se entregó en su totalidad a la comunidad las obras de mejoramiento y ampliación de la **Avenida Javiera Carrera**, y es de esperar que durante el primer semestre de 2014 se entregue el proyecto de mejoramiento de la **Avenida Manuel Recabarren**, que considera la construcción de 2 pistas de doble sentido de alta velocidad hacia la costa y 2 caletas que mejorarán el acceso al sector Amanecer y el sector poniente de Temuco en una extensión de 5 km.
- En Padre las Casas, se ejecutó el mejoramiento de la **Avenida Guido Beck de Ramberg** que consideró la construcción de doble vía, ciclovia y colectores de aguas lluvias.
- Las obras que se están desarrollando en el **acceso a Villarrica – Eje Carrera – Epulef**, permitirán que una de las principales calles de la Zona Lacustre contar con ampliación, semaforización y más seguridad.
- La construcción del **Eje Bonilla**, será una obra histórica para la comuna de Angol y tendrá un costo de \$7.500 millones. Las obras que se iniciaron en noviembre de 2012, implican la construcción del nudo de ingreso de la Ruta 180 al Eje Bonilla, la pavimentación de 4,5 km hasta el Puente Vergara Uno, además de la construcción de veredas y ciclovías, sistema de aguas lluvias e instalación de iluminación. Además de la construcción de dos puentes nuevos, el primero está ubicado al lado del puente Vergara Uno.
- Luego del 27F, los edificios de la **Intendencia Regional de la Araucanía** en Temuco y la **Gobernación Provincial de Malleco** en Angol, se vieron muy deteriorados. El edificio de la Intendencia, implicó un mejoramiento integral para los 8.635 m² de superficie del edificio de 11 pisos, el que fue inaugurado el 25 de abril de 2013; mientras las obras de reposición de la Gobernación se iniciaron en marzo de 2013, con la demolición del antiguo edificio.
- Para dotar a la región de más áreas verdes y entregarle a sus habitantes más espacios de esparcimiento, se construyeron el **Parque Costanera del Cautín** y el **Parque Los Cóndores de Chivilcán**, ambos en la ciudad Temuco, el **Parque Corvalán** en Padre Las Casas, el **Parque Vergara** en Angol, y el **Parque Costanera de Carahue**.
- Asimismo, la comuna de Loncoche cuenta con su nueva **Plaza Blas Reyes**, mientras que en una superficie de más de 12.200 m², se logró la reposición de la **Plaza de Pitrufquén y en Temuco** ya disfrutan del nuevo **Parque y la Plaza Cívica El Hoyon de Lanín**. A la espera de que sean entregadas las obras está la ciudad de Villarrica, la que próximamente contará con la remodelada **Plaza Consistorial de Villarrica**.
- El **Programa de Desarrollo de Barrios**, con una inversión de \$3.400 millones logró finalizar la intervención de los 7 barrios seleccionados en el piloto del Programa, los cuales están ubicados en las comunas de Temuco y Padre Las Casas, y que incluyen los emblemáticos Lanín y Los Caciques respectivamente. Actualmente, se trabaja en 9 barrios nuevos ubicados en las comunas de Angol, Villarrica, Padre Las Casas y Temuco, inyectando en estos proyectos una inversión cercana a los \$4.500 millones.

- Otro proyecto que fue inaugurado el 2013, fue la construcción del **Colector Recabarren-Milano** en la ciudad de Temuco. Éste beneficia a más de 30.000 habitantes, y viene a dar solución a los constantes problemas de inundaciones que ocurrían en las calles.
- Además, el 05 de noviembre de 2013 fue inaugurada la nueva **Unidad Operativa de Control de Tránsito en Temuco** (UOCT) la que permitirá monitorear 71 cruces de semaforizados, y así mejorar la gestión de tránsito beneficiando a 60 mil usuarios que circulan por el área céntrica de la ciudad.

d) Vivienda y Reconstrucción:

- En la región fueron más de 5.000 familias las que se vieron afectadas por el 27F. A la fecha, el **97% de las viviendas destruidas por el 27F se ha reconstruido**, el 3% restante se encuentra en proceso de ejecución y serán entregadas a sus propietarios durante el primer semestre de 2014.
- Desde el año 2010 a octubre de 2013, se entregaron **47.031 subsidios en la región**, de los cuales 12.474 corresponden a beneficios entregados a familias de sectores vulnerables; 7.419 al sector emergente y de clase media; y 27.138 grupos familiares han sido beneficiados con subsidios de mejoramiento y ampliación. **Con esto, se ha beneficiado a más de un 20% de las familias de la Araucanía con una inversión que supera los \$268.708 millones.**

e) Mejorar la infraestructura deportiva:

- En el año 2009, la Araucanía contaba con una cancha sintética, y en sólo en solo 3 años la región ya cuenta con **18 canchas terminadas, 7 en ejecución, 4 en licitación y otras 4 por licitar**, logrando gestionar 33 canchas de pasto sintético y permitir que cada comuna de la región cuente con al menos una.
- Entre los estadios que han sido beneficiados con el mejoramiento de sus recintos y la instalación de canchas sintéticas se encuentran: el **Estadio El Alto de Padre las Casas**, el **Estadio de Carahue**, el **Estadio Campos Deportivos de Temuco**, el **Estadio Alberto Larraguibel de Angol**, el **Estadio Municipal de Galvarino**, el **Estadio Municipal de Villarrica**, el **Estadio Juan Alberto Reina de Cholchol**, y el **Estadio Municipal El Toqui de Lautaro**, entre otros.
- Desde fines de 2012, la ciudad de Temuco cuenta con el **Complejo Deportivo Amanecer**, que consideró 24.422 m² de superficie, para la instalación del pasto sintético, graderías para 600 personas, camarines, áreas verdes, máquinas de ejercicio y estacionamientos, entre otros espacios.
- Para fomentar el rodeo en la zona, en octubre de 2012 fue inaugurada la medialuna más grande de la Araucanía, la **Medialuna de Lautaro**, que cuenta con una superficie de 3.700 m² y una capacidad para 3.500 espectadores.
- Dadas las condiciones climáticas de la zona, es necesario contar con espacios techados en donde se pueda desarrollar el deporte en la región. Es por esto que con la ayuda del Instituto Nacional del Deporte y una inversión total de \$7.663 millones, se construyeron **4**

nuevos Polideportivos en las comunas de **Temuco, Curarrehue, Padre las Casas, y Ercilla**. Los dos primeros ya cuentan con sus obras finalizadas, mientras que los dos últimos lo harán durante el primer trimestre de 2014.

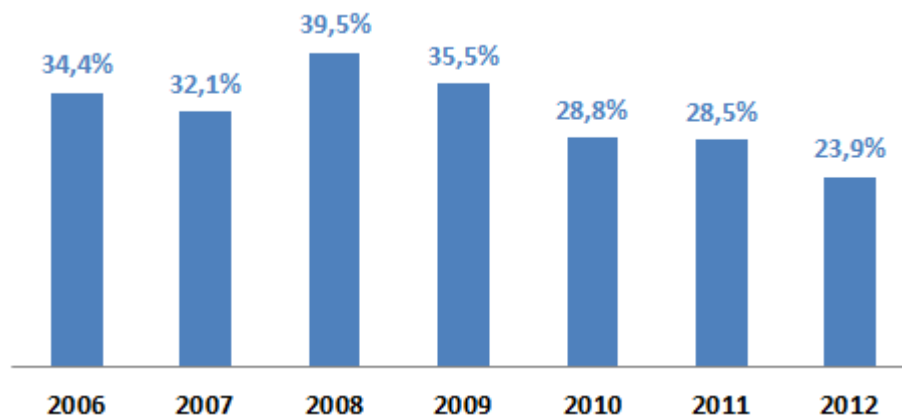
- Además, ya se entregaron a la comunidad las obras realizadas en los **Gimnasios Municipales de El Carmen en Temuco, Olimpo de Carahue, de Sector Poniente de Pitrufquén y de Sector Salinas de Gorbea**. Mientras que en ejecución se encuentra la construcción del **Gimnasio Municipal de Chol Chol**.

6. Eje Seguridad Ciudadana

a) Fomentar la prevención y el apoyo a las víctimas de delito:

- El **Informe de Delitos de Mayor Connotación Social**, determinó que durante el año 2012, la tasa de denuncias en la región tuvo una **disminución de 3,7%** con respecto al año 2011, registrando **la disminución más importante registrada los últimos años**.
- Mientras que los resultados de la **Encuesta Nacional Urbana de Seguridad Ciudadana, ENUSC**, determinó que el porcentaje de hogares victimizados durante 2012 fue de 23,9%. En comparación con el año 2009 se **redujo en 11,6 puntos porcentuales** (ENUSC 2009: 35,5%).

Figura 8: Porcentaje de hogares victimizados 2006- 2012
Región de La Araucanía



Fuente: Subsecretaría de Prevención del Delito, INE

- **Implementación del Programa Barrio en Paz:** Este programa focaliza la acción policial en unidades territoriales específicas, identificando las causas puntuales del problema delictivo en cada área. Durante el 2010 se implementó el Programa Barrio en Paz Comercial en el Barrio Histórico y en la Vega Libre en la comuna de Angol; mientras que en

Temuco en el eje Balmaceda - Feria Pinto. Además, el año 2011 se inició el programa Barrio en Paz Residencial en el Barrio Plaza de Chivilcán de Temuco.

- **Extensión del Plan Cuadrante:** Durante los años 2011-2013 el Plan Cuadrante se ha implementado en las comunas de **Victoria, Nueva Imperial, Pucón, Lautaro, Collipulli y Loncoche**. Permitiendo a las nuevas comunas contar con mayor dotación de efectivos de carabineros, nuevos equipamientos y renovar parte de sus vehículos.
- **Implementación del Sistema Táctico de Análisis Delictual (STAD):** En mayo de 2012 el Ministerio del Interior dio inicio a la constitución de este nuevo sistema STAD en la región., el que se basa en el sistema revolucionario implementado en la política de tolerancia cero en Nueva York.
- **Implementación del Plan Centauro:** Se trata de un equipo de 25 efectivos de Carabineros especializados, que intervendrán las comunas y barrios más peligrosos de la región para prevenir la ocurrencia de delitos, principalmente el tráfico de drogas.
- **Aumento de Dotación:** Carabineros incrementó sus efectivos de 2.115 a 2.237 funcionarios e Investigaciones pasó de 464 a 494 policías. Se aumentó en 16 vehículos más al parque existente de 471 unidades, y visores nocturnos, binoculares, y equipamiento de diferente detalle.

b) Modernizar la infraestructura y el equipamiento en seguridad:

- **Construcción del nuevo Complejo Fronterizo Pino Hachado en la comuna de Lonquimay:** Desde los primeros días de abril de este año se encuentra operativo el nuevo complejo que contó con una inversión de más de \$3.700 millones, y que posee una superficie total construida de 3.246 m². El edificio tiene una capacidad total de albergue de 28 funcionarios, tanto de los servicios contralores chilenos como la delegación argentina para comenzar a opera en el sistema denominado "Integrado de doble cabecera", además de todos los servicios contralores (Aduana, SAG y PDI) y los servicios anexos como son Carabineros de Chile, Seremi de Salud y Vialidad para su funcionamiento permanente.
- **Construcción del nuevo Centro de Reinserción Social de Angol:** A fines de julio de 2013 y con la entrega de llaves, se dio por concluida la construcción del Centro de Reinserción Social, dependiente de Gendarmería, que albergará a más de 700 personas que cumplan condena en el medio libre. La inauguración se realizó el 25 de octubre de 2013.
- **Nueva infraestructura policial:** Carabineros inauguró el año 2010 las nuevas dependencias de los retenes de Teodoro Schmidt, Catripulli, Cajón, Barros Arana y Puerto Domínguez, el año 2012 fue el turno del nuevo retén de la localidad de Púa, comuna de Victoria, y en noviembre de 2013, se inauguraron los retenes de Dollinco en Lautaro y Villa Esperanza de Collipulli. Además, la PDI inauguró el 2010 el Cuartel de Victoria.
- El 06 de septiembre de 2013, se dio inicio a las obras de **instalación de 62 cámaras de seguridad en la Ruta 5 Sur**, las que buscan prevenir, actuar a tiempo por parte de las policías y disponer de las pruebas, a efecto de que los tribunales puedan sancionar a quienes cometen actos violentos, extremistas o terroristas en la zona. La instalación de los

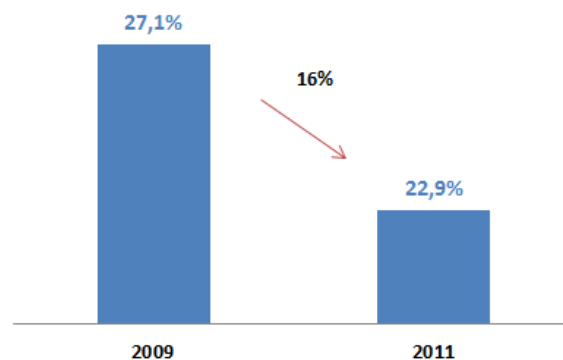
equipos se realizará por etapas y la inversión en este proyecto de seguridad es de \$3.450 millones.

7. Eje Pobreza y Agenda Social

a) Disminuir la pobreza:

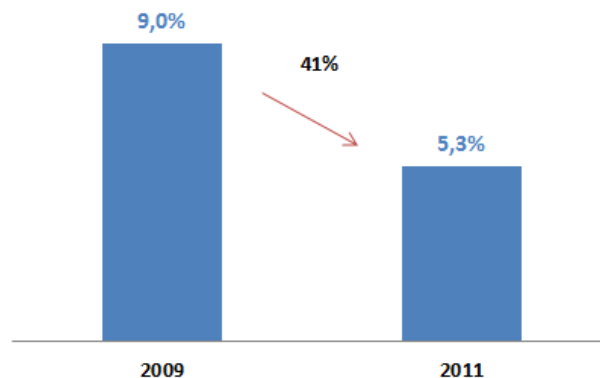
- Resultados de la Encuesta Casen 2011:** El 20 de julio de 2012 se dieron a conocer los resultados de la encuesta Casen. La región de La Araucanía presentó una tasa de Pobreza de 22,9%, lo que representó una **disminución de un 16%** con respecto al año 2009 (tasa de 27,1%) esto se traduce en que **36.250 habitantes de la región salieron de la línea de la pobreza**; mientras que la Pobreza Extrema en la región registró una tasa de 5,3%, lo que representó una **disminución de un 41%** con respecto al año 2009 (tasa de 9,0%).

Figura 9: Pobreza en la Región de La Araucanía



Fuente: Elaboración propia en base a encuesta CASEN

Figura 10: Extrema Pobreza en la Región de La Araucanía



Fuente: Elaboración propia en base a encuesta CASEN

- Entrega del Bono Bodas de Oro:** Es un beneficio que entrega el Gobierno en reconocimiento a la importancia de la familia y está destinado a aquellas parejas que

hayan cumplido 50 o más años de matrimonio. El bono se entrega por una sola vez en partes iguales para ambos cónyuges. A la fecha, en la región **se ha beneficiado a más de 13.800 personas**.

- **Extensión postnatal de 3 a 6 meses:** Desde su implementación en noviembre de 2011, más de 4.200 mujeres de la región han accedido al beneficio.
- **Reducción y Eliminación del 7% en las cotizaciones de salud:** El 1ro de noviembre de 2011 empezó a regir la ley que contempla la total eliminación del 7% para todos los pensionados acogidos al Pilar Solidario de Pensiones, en la región **se ha beneficiado a más de 48.200 personas**. La extensión de este beneficio a toda la Clase Media, cuya cotización se reduce desde un 7% a un 5%, **ha beneficiado a más de 33.100 pensionados** de la región.
- **Ingreso Ético Familiar:** El 10 de mayo de 2012 se aprobó el proyecto de ley que crea el Ingreso Ético Familiar. Durante el año 2013, a nivel regional, se beneficiaron un total de 5.700 familias. A través de la Asignación Social se benefició a 17.500 familias durante el año 2012. Entre enero y julio de 2013, los alumnos beneficiados con el Bono Logro Escolar fueron 18.000.
- **Subsidio de transporte a Zonas Aisladas:** El año 2010 (marzo), la región contaba con 45 subsidios a zonas aisladas (SZA), con una inversión de \$452 millones anuales, para una población beneficiada de 16.400 personas. Al finalizar el 2013 la región disponía de 134 subsidios, 4 lacustres y 130 terrestres, con una inversión de \$2.062 millones durante el año, lo que permitió beneficiar a más de 120.000 personas vulnerables.
- En enero de 2012, comenzó a operar “**ChileAtiende**”, la red de Multiservicios cuyo objetivo es acercar los servicios del Estado a la ciudadanía, reuniéndolos en un mismo lugar, donde las personas pueden hacer múltiples trámites, ahorrando horas de espera y traslado. En la región hay 17 puntos de atención donde se pueden realizar más de 100 diligencias distintas de 19 servicios públicos diferentes, y la Red considera también servicio telefónico (Call Center) y portal web.